



Администрация
муниципального района
Сергиевский
Самарской области

ПОСТАНОВЛЕНИЕ

« 24 » 11 2023 г.
№ 1272

О внесении изменений в Постановление Администрации муниципального района Сергиевский №697 от 05.07.2023г. «Об установлении публичного сервитута МКУ «Управление заказчика-застройщика, архитектуры и градостроительства» муниципального района Сергиевский Самарской области для размещения объекта местного значения и необходимого для организации водоснабжения населения – «Малоэтажная застройка в пос. Светлодольск муниципального района Сергиевский Самарской области» (система водоснабжения) в границах сельского поселения Светлодольск, сельского поселения Сергиевск, сельского поселения Сургут и сельского поселения Серноводск муниципального района Сергиевский Самарской области» (с изменениями в редакции Постановления Администрации муниципального района Сергиевский №1203 от 02.11.2023г.)

Руководствуясь Земельным Кодексом Российской Федерации от 25.10.2001г. №136-ФЗ, Законом Самарской области «О земле» от 11.03.2005г. № 94-ГД, на основании заявления муниципального казенного учреждения «Управление заказчика-застройщика, архитектуры и градостроительства» муниципального района Сергиевский Самарской области от 08.11.2023г., Администрация муниципального района Сергиевский ПОСТАНОВЛЯЕТ:

1. Внести изменения в Постановление Администрации муниципального района Сергиевский № 697 от 05.07.2023г. «Об установлении публичного сервитута МКУ «Управление заказчика-застройщика, архитектуры и градостроительства» муниципального района Сергиевский Самарской области для размещения объекта

местного значения и необходимого для организации водоснабжения населения – «Малоэтажная застройка в пос. Светлодольск муниципального района Сергиевский Самарской области» (система водоснабжения) в границах сельского поселения Светлодольск, сельского поселения Сергиевск, сельского поселения Сургут и сельского поселения Серноводск муниципального района Сергиевский Самарской области» (с изменениями в редакции Постановления Администрации муниципального района Сергиевский №1203 от 02.11.2023г.) следующего содержания:

1.1. Пункт 1. Постановления изложить в следующей редакции:

«1. Установить в интересах муниципального казенного учреждения «Управление заказчика-застройщика, архитектуры и градостроительства» муниципального района Сергиевский Самарской области (далее - МКУ «УЗЗАИГ» м.р. Сергиевский) ОГРН 1056381003744 ИНН 6381009106, юридический адрес: 446540, Самарская область, Сергиевский район, село Сергиевск, улица Ленина, 22, публичный сервитут в отношении земельных участков с кадастровыми номерами 63:31:0703004:2, 63:31:1010002:64, 63:31:0000000:1158, 63:31:0000000:1202, 63:31:0000000:1206, 63:31:0000000:1217, 63:31:0000000:4730, 63:31:0000000:5032, 63:31:0000000:5042, 63:31:1006001:3, 63:31:1006001:58, 63:31:0703004:213, 63:31:0703004:214, 63:31:1010002:14 (ЕЗП 63:31:0000000:16) и земель, расположенных на территории сельского поселения Сургут, сельского поселения Серноводск, сельского поселения Сергиевск, сельского поселения Светлодольск муниципального района Сергиевский Самарской области в границах кадастровых кварталов 63:31:0702021, 63:31:0703003, 63:31:0703004, 63:31:1010001, 63:31:1010002, 63:31:1101001, 63:31:1101010, 63:31:0702041, 63:31:0704003, 63:31:1006001, 63:31:0702039, 63:31:0702040, 63:31:0703005, 63:31:1101002 с целью размещения объекта местного значения и необходимого для организации водоснабжения населения – «Малоэтажная застройка в пос. Светлодольск муниципального района Сергиевский Самарской области» (система водоснабжения) в границах сельского поселения Светлодольск, сельского поселения Сергиевск, сельского поселения Сургут и сельского поселения Серноводск муниципального района Сергиевский Самарской области»».

1.2. Пункт 2. Постановления изложить в следующей редакции:

«2. Утвердить границы публичного сервитута общей площадью 566054 +/- 263 кв.м., согласно прилагаемому к настоящему постановлению графическому описанию местоположения границ публичного сервитута и перечню координат характерных точек этих границ.

Публичный сервитут устанавливается в отношении земельных участков с кадастровыми номерами 63:31:0703004:2, 63:31:1010002:64, 63:31:0000000:1158, 63:31:0000000:1202, 63:31:0000000:1206, 63:31:0000000:1217, 63:31:0000000:4730, 63:31:0000000:5032, 63:31:0000000:5042, 63:31:1006001:3, 63:31:1006001:58, 63:31:0703004:213, 63:31:0703004:214, 63:31:1010002:14 (ЕЗП 63:31:0000000:16) и земель, расположенных на территории сельского поселения Сургут, сельского поселения Серноводск, сельского поселения Сергиевск, сельского поселения Светлодольск муниципального района Сергиевский Самарской области в границах кадастровых кварталов 63:31:0702021, 63:31:0703003, 63:31:0703004, 63:31:1010001, 63:31:1010002, 63:31:1101001, 63:31:1101010, 63:31:0702041, 63:31:0704003, 63:31:1006001, 63:31:0702039, 63:31:0702040, 63:31:0703005, 63:31:1101002

(приложение №1)»»».

1.3. Приложение №1 к Постановлению «Перечень земель и земельных участков, в отношении которых устанавливается публичный сервитут для размещения объекта местного значения и необходимого для организации водоснабжения населения – «Малоэтажная застройка в пос. Светлодольск муниципального района Сергиевский Самарской области» (система водоснабжения) в границах сельского поселения Светлодольск, сельского поселения Сергиевск, сельского поселения Сургут и сельского поселения Серноводск муниципального района Сергиевский Самарской области» и приложение №2 к Постановлению «Графическое описание местоположения границ публичного сервитута и перечень координат характерных точек этих границ» изложить в редакции согласно Приложению №1 и №2 к настоящему Постановлению.

2. В течение 5 рабочих дней со дня принятия настоящего постановления Комитету по управлению муниципальным имуществом муниципального района Сергиевский:

2.1. Разместить настоящее постановление на официальном сайте администрации муниципального района Сергиевский в информационно-телекоммуникационной сети "Интернет";

2.2. Направить копию настоящего постановления в орган регистрации прав;

2.3. Направить обладателю публичного сервитута копию настоящего постановления, сведения о лицах, являющихся правообладателями земельных участков, сведения о лицах, подавших заявления об учете их прав (обременений прав) на земельные участки, способах связи с ними, копии документов, подтверждающих права указанных лиц на земельные участки.

3. Контроль за выполнением настоящего постановления возложить на руководителя Комитета по управлению муниципальным имуществом муниципального района Сергиевский Абрамову Н.А.

Глава муниципального района
Сергиевский



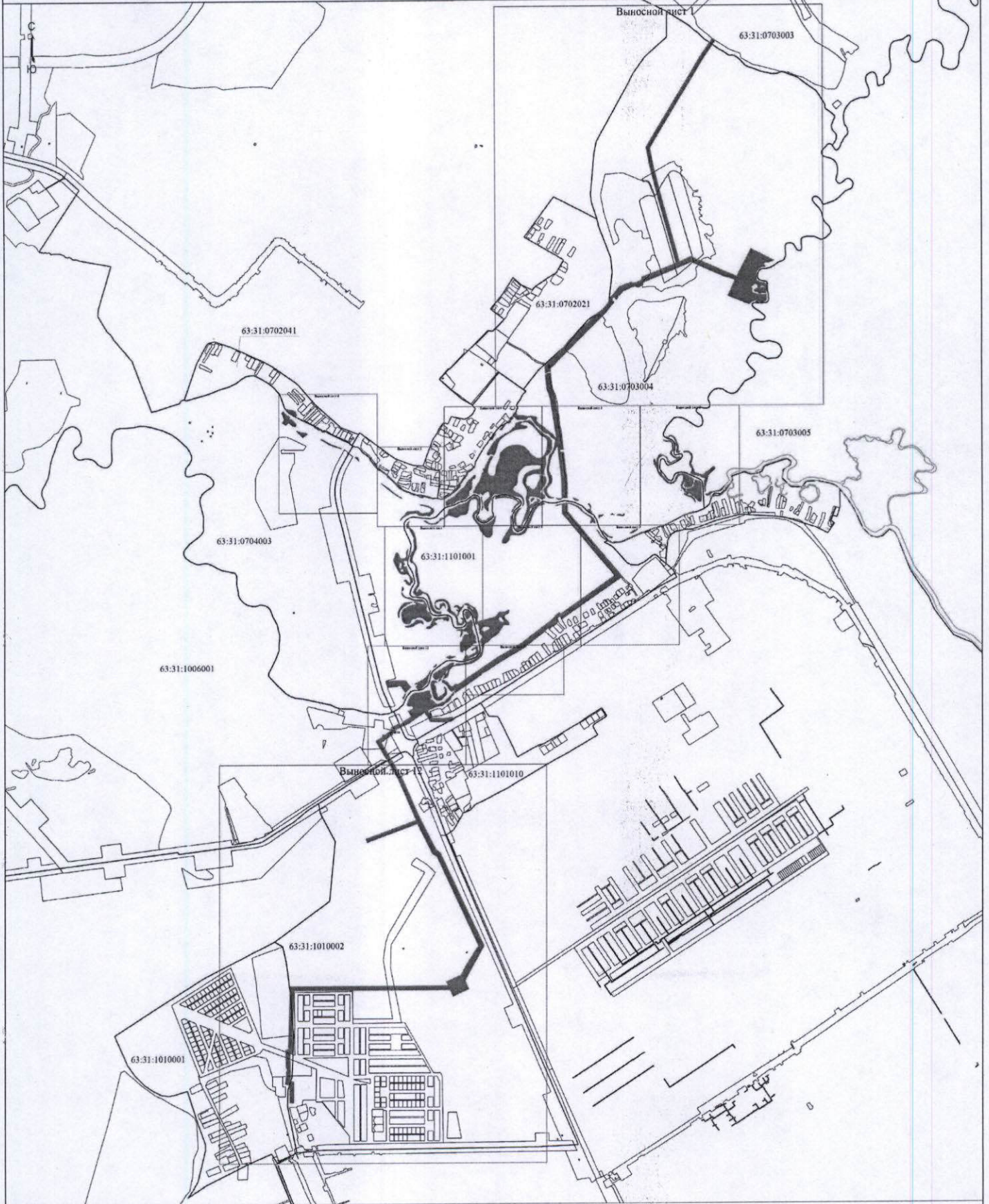
А.И. Екамасов

Перечень земель и земельных участков,
в отношении которых устанавливается публичный сервитут для размещения
объекта местного значения и необходимого для организации водоснабжения населения –
«Малозэтажная застройка в пос. Светлодольск муниципального района Сергиевский
Самарской области» (система водоснабжения) в границах сельского поселения
Светлодольск, сельского поселения Сергиевск, сельского поселения Сургут и сельского
поселения Серноводск муниципального района Сергиевский Самарской области»

Кадастровый номер земельного участка	Адрес земельного участка	Площадь земельного участка
63:31:0702021	Самарская область, Сергиевский район	566054 +/- 263 кв.м.
63:31:0703003	Самарская область, Сергиевский район	
63:31:0703004	Самарская область, Сергиевский район	
63:31:1010001	Самарская область, Сергиевский район	
63:31:1010002	Самарская область, Сергиевский район	
63:31:1101001	Самарская область, Сергиевский район	
63:31:1101010	Самарская область, Сергиевский район	
63:31:0702041	Самарская область, Сергиевский район	
63:31:0704003	Самарская область, Сергиевский район	
63:31:1006001	Самарская область, Сергиевский район	
63:31:0702039	Самарская область, Сергиевский район	
63:31:0702040	Самарская область, Сергиевский район	
63:31:0703005	Самарская область, Сергиевский район	
63:31:1101002	Самарская область, Сергиевский район	
63:31:0703004:2	Самарская область, р-н Сергиевский, в границах бывшего колхоза "Волна Революции", в 100 м. юго-восточнее с.Сергиевск, земельный участок расположен в западной части кадастрового квартала 63:31:0703004	
63:31:1010002:64	Самарская область, муниципальный район Сергиевский, сельское поселение Светлодольск	
63:31:0000000:1158	Самарская область, муниципальный район Сергиевский, сельское поселение Сургут	

63:31:0000000:1202	Самарская область, муниципальный район Сергиевский, сельское поселение Сургут
63:31:0000000:1206	Самарская область, муниципальный район Сергиевский, сельское поселение Суходол
63:31:0000000:1217	Российская Федерация, Самарская область, муниципальный район Сергиевский, п. Светлодольск
63:31:0000000:4730	Российская Федерация, Самарская область, Сергиевский район, НФС Сергиевск - КП Сургут
63:31:0000000:5032	Самарская область, Сергиевский район, сельское поселение Светлодольск, п. Светлодольск
63:31:0000000:5042	Самарская область, муниципальный район Сергиевский, п. Светлодольск
63:31:1006001:3	Самарская область, Сергиевский район, на 6-ом км автодороги "Урал-Сергиевск-Челно-Вершины"
63:31:1006001:58	Самарская область, муниципальный район Сергиевский, сельское поселение Сургут
63:31:0703004:213	Самарская область, Сергиевский р-н, с/п Сергиевск, с Сергиевск, уч 1, территория бывшего колхоза Волна Революции
63:31:0703004:214	Самарская область, Сергиевский р-н, с/п Сергиевск, с Сергиевск, уч 1, территория бывшего колхоза Волна Революции
63:31:1010002:14 (ЕЗП 63:31:0000000:16)	Российская Федерация, Самарская область, муниципальный район Сергиевский, в границах сельского поселения Сергиевск и сельского поселения Светлодольск, ЛЭП (ВЛ) 110 кВ "Сергиевская" (ПС Сергиевская-110/10 кВ-ПС Серноводская 220/110/10 кВ)

Схема расположения границ публичного сервитута



Масштаб 1:15000

- Условные обозначения
- - Характерная точка границы публичного сервитута
 - (thick black line) - Граница публичного сервитута
 - (dashed line) - Граница муниципального образования
 - (thin solid line) - Граница кадастрового квартала
 - (dotted line) - Граница водного объекта

- 1 - Обозначение новой характерной точки публичного сервитута
- (thin solid line) - Граница земельного участка по сведениям ЕГРН
- 63:31:0702021 - Номер кадастрового квартала
- (dotted line) - Граница населенного пункта

Подпись: *Н.А. Кассимова Н.А.*

Дата "07" 11 2013 г.

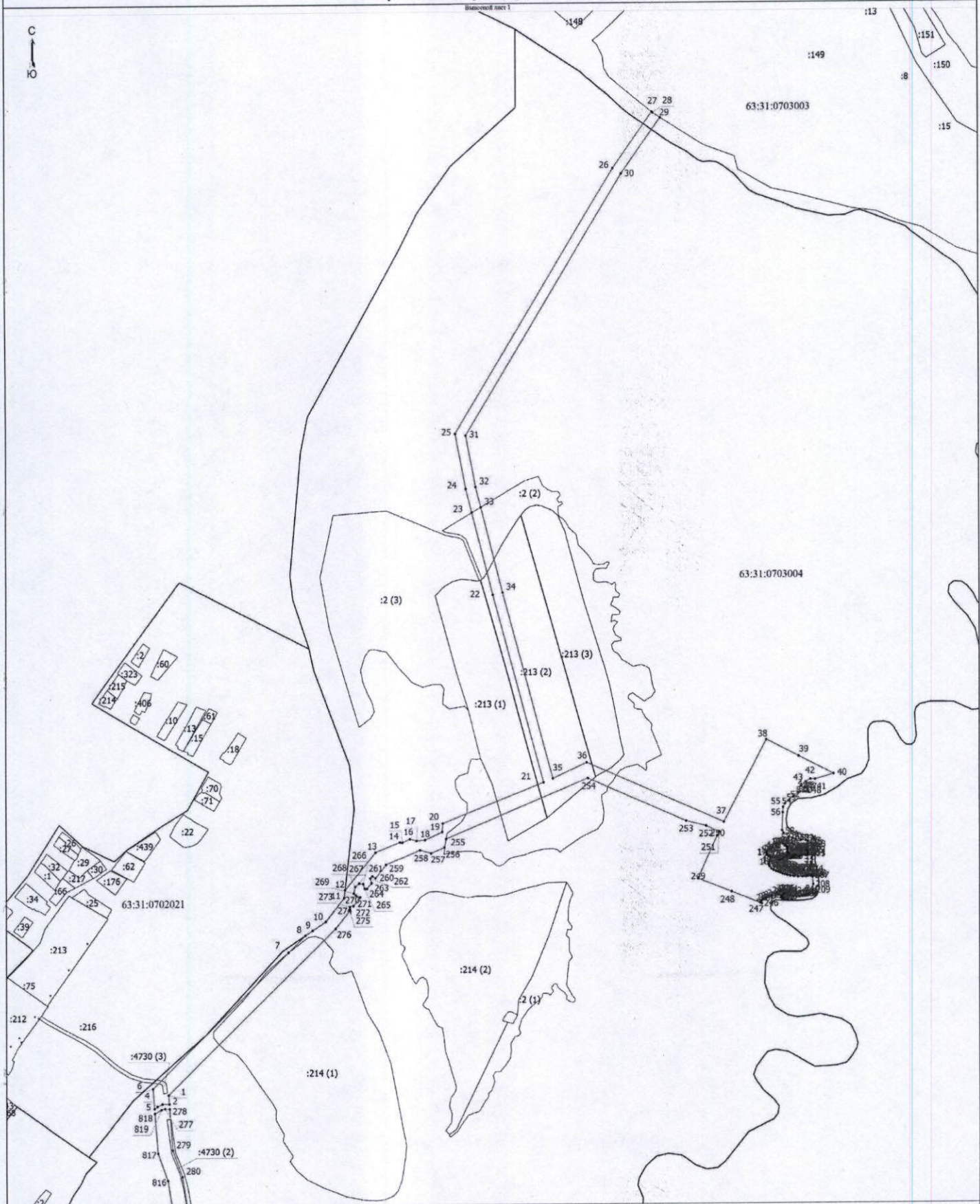
Схематический план (или кадастровый план), составленного в соответствии с местоположением границ объекта



Схема расположения границ публичного сервитута

Высотной метр

С
Ю



Масштаб 1:5000

- Условные обозначения
- Характеристика точки границы публичного сервитута
 - Граница публичного сервитута
 - Граница муниципального образования
 - Кадастровый номер земельного участка по сведениям ЕГРН
 - Граница земельного участка

- 1 - Обозначение новой характеристики точки публичного сервитута
- Граница земельного участка по сведениям ЕГРН
- Номер кадастрового квартала
- Граница кадастрового квартала
- Граница водного объекта

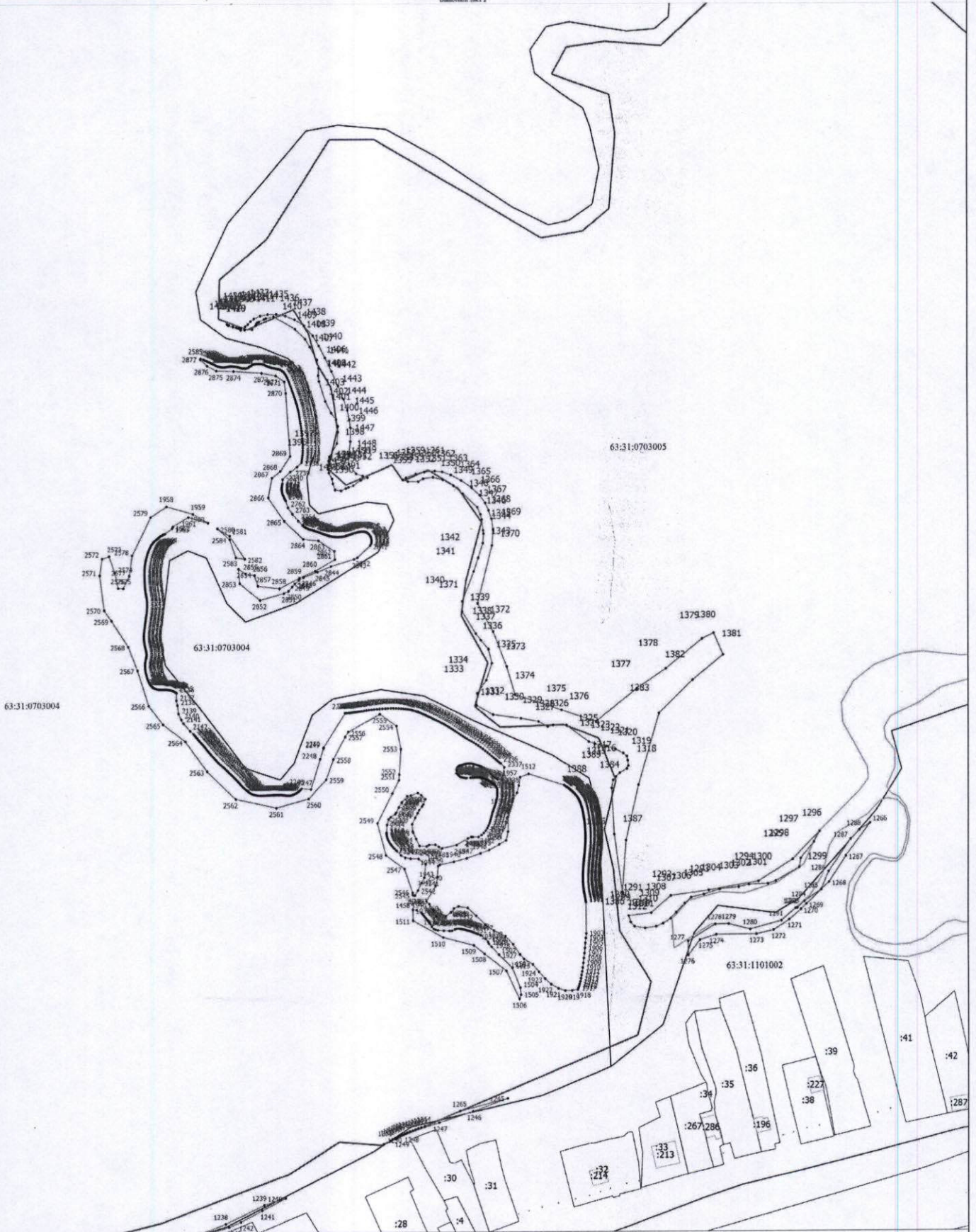


Подпись: *Полковникова Е.А.*
 Специалист (при наличии) знака, составившего описание местоположения границ объекта

Дата: 07.11.2023 г.

Схема расположения границ публичного сервитута

Высотный лист 2



- Условные обозначения
- Характерная точка границы публичного сервитута
 - Граница публичного сервитута
 - Граница муниципального образования
 - Граница кадастрового квартала
 - Кадастровый номер земельного участка по сведениям ЕГРН

- 1
- Обозначение новой характерной точки публичного сервитута
 - Граница земельного участка по сведениям ЕГРН
 - Номер кадастрового участка
 - Граница населенного пункта
 - Граница водного объекта

63:31:0702021

- Номер кадастрового квартала

- Граница населенного пункта

- Граница водного объекта



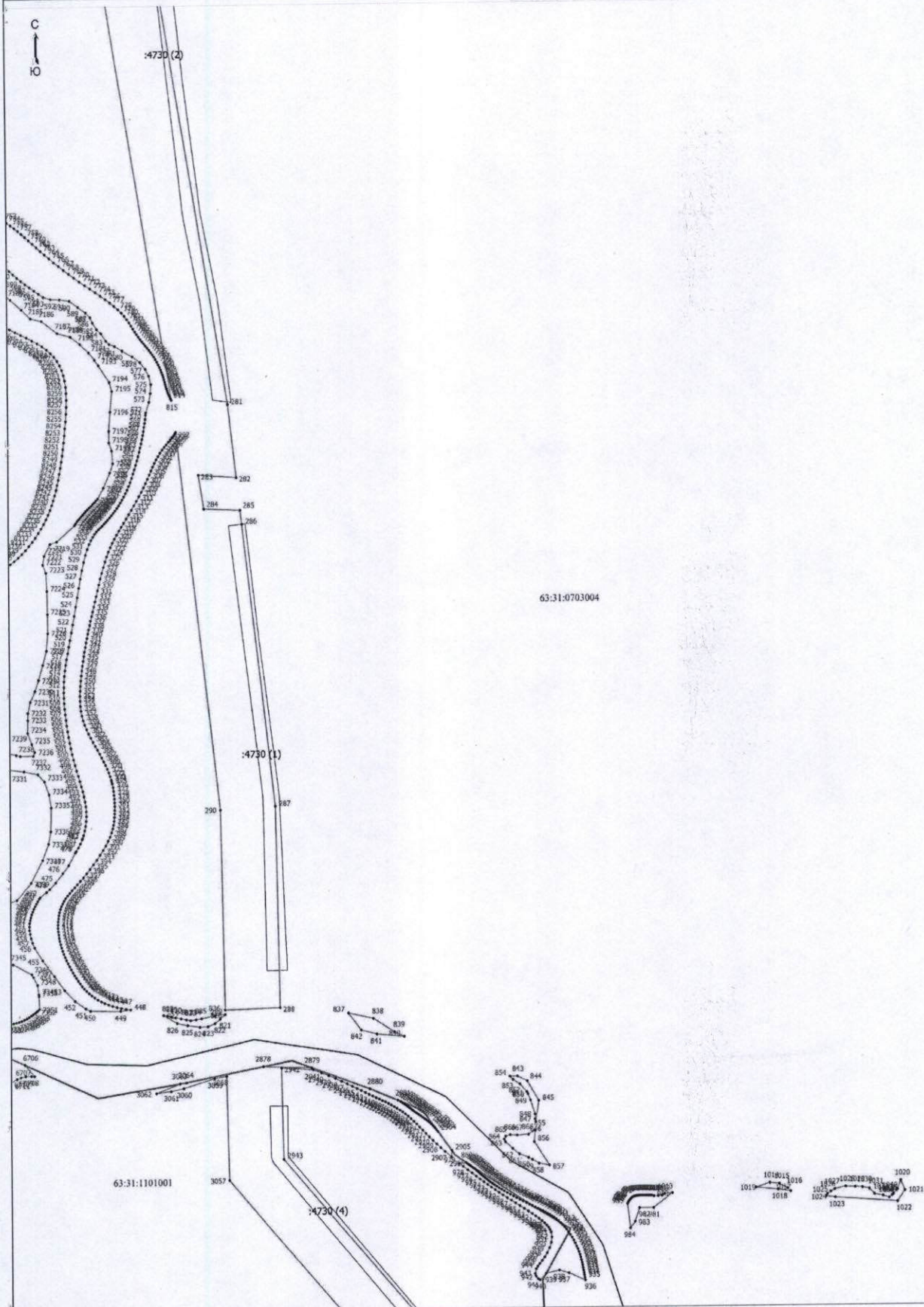
Подпись: *Павлова Н.А.*

Масштаб 1:1500

Дата "07" "11" 2013 г.

Схема расположения границ публичного сервитута

Выпечный лист 1



- Условные обозначения
- Характерная точка границ публичного сервитута
 - Границы публичного сервитута
 - Границы муниципального образования
 - Границы кадастрового квартала
 - Обозначения контура земельного участка по сведениям ЕГРН

- 1
- Обозначение новой характерной точки публичного сервитута
 - Граница земельного участка по сведениям ЕГРН
 - Номер кадастрового квартала
 - Границы земельного участка



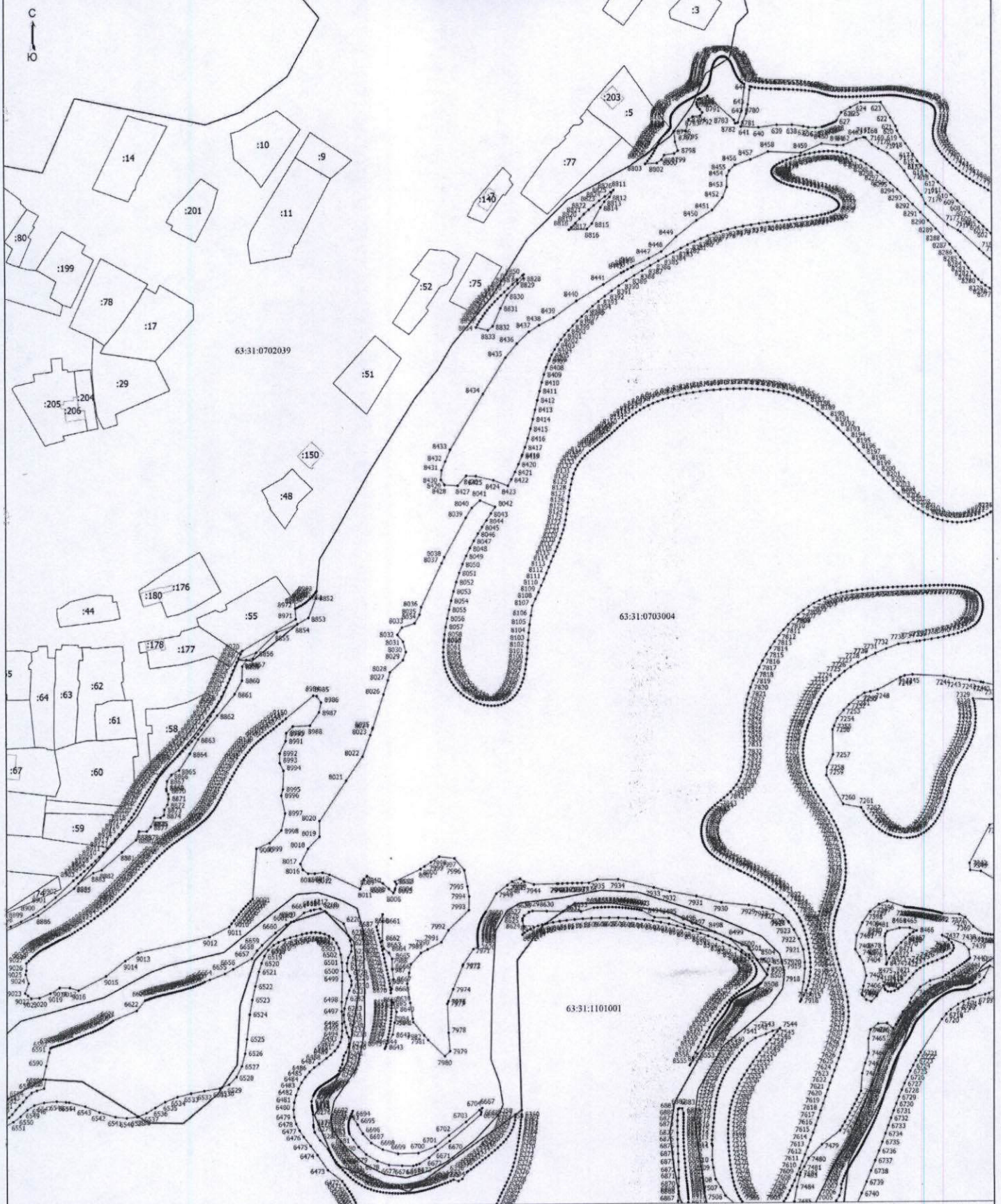
Подпись: *Ирина Александровна Косенко*

Место в документе (при наличии) знака, составившего описание местонахождения границ объекта

Дата "07" "11" 2023 г.

Схема расположения границ публичного сервитута

Высотный лист 4



- Условные обозначения
- Характеристика точки границ публичного сервитута
 - Границы публичного сервитута
 - Границы муниципального образования
 - Кадастровый номер земельного участка по сведениям ЕГРН

- 1
- Обозначение новой характеристики точки публичного сервитута
 - Границы земельного участка по сведениям ЕГРН
 - Номер кадастрового квартала
 - Граница кадастрового квартала

63:31:0702021



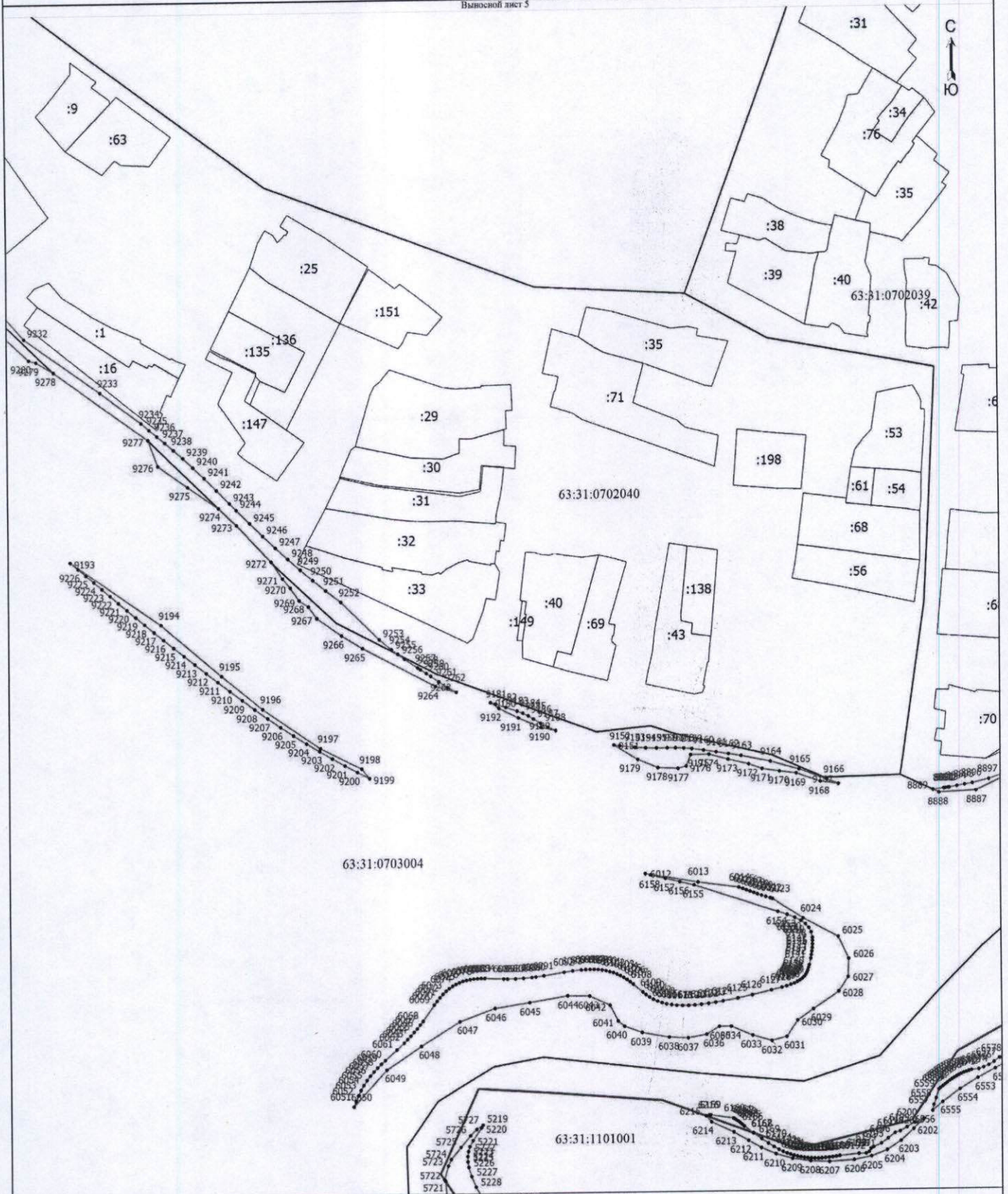
Подпись: *Павел Павлович Колесников*

Место: *Муниципальное образование (при наличии) лица, составившего описание местоположения границ объекта*

Лист "07" из "11" 2013 г.


Схема расположения границ публичного сервитута

Выносной лист 5



- Условные обозначения
- - Характерная точка границ публичного сервитута
 - - Граница публичного сервитута
 - - Граница муниципального образования
 - - Граница кадастрового квартала

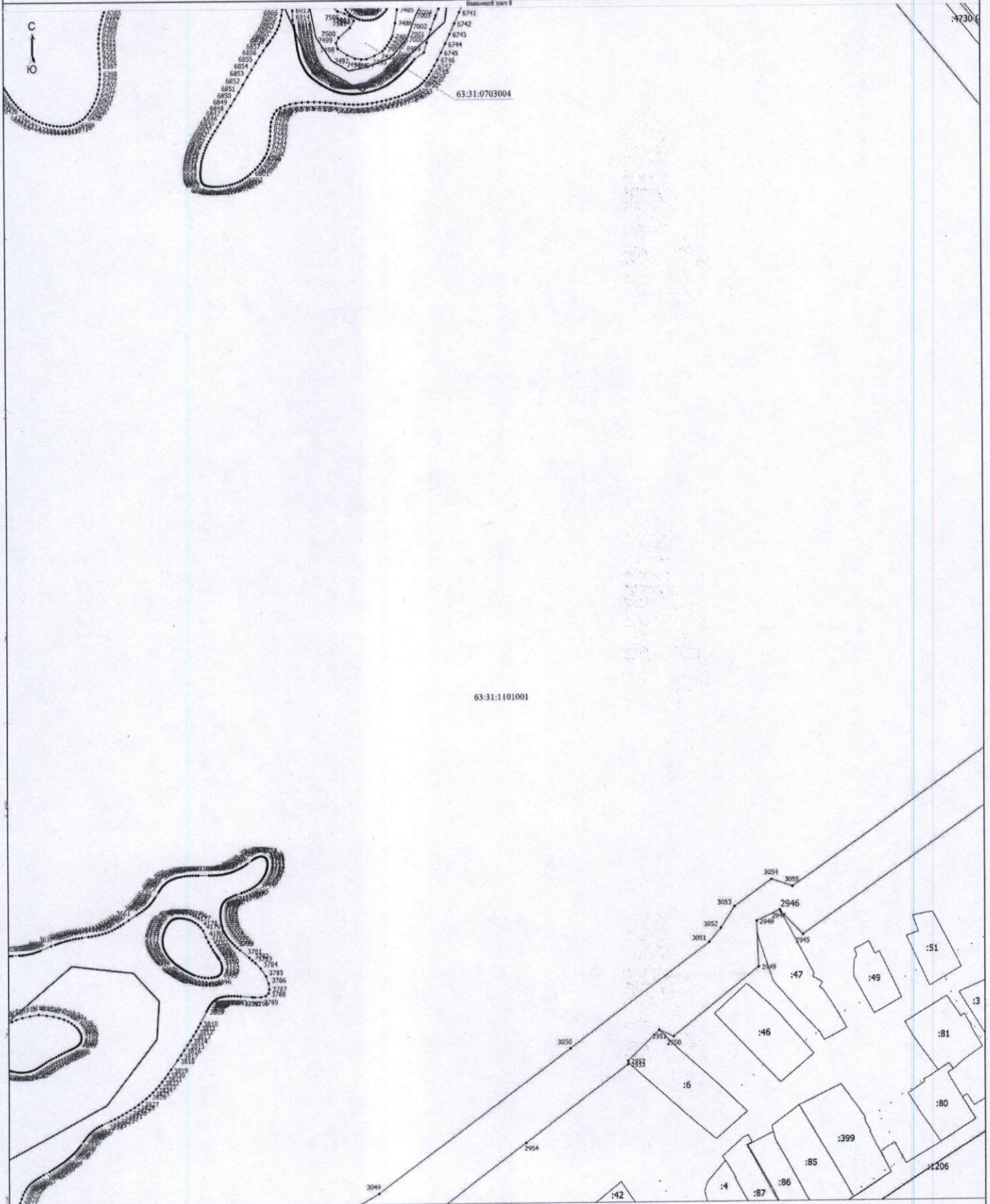
- 1 - Обозначение новой характерной точки публичного сервитута
- 63:31:0702021 - Граница земельного участка по сведениям ЕГРН
- - - - - Номер кадастрового квартала



Подпись *Ткаченко Н.А.*
 Место для оттиска печати (при наличии) лица, составившего описание местоположения границ объекта

Дата "07" 11 2023 г.

Схема расположения границ публичного сервитута



- Условные обозначения
- Характеристика точек границ публичного сервитута
 - Границы публичного сервитута
 - Граница муниципального образования
 - Кадастровый номер земельного участка по сведениям ЕГРН

- 1
- Обозначение линий характерной точки публичного сервитута
 - Граница земельного участка по сведениям ЕГРН
 - Номер кадастрового квартала
 - Границы кадастрового квартала

63:31:0702021

Масштаб 1:1500



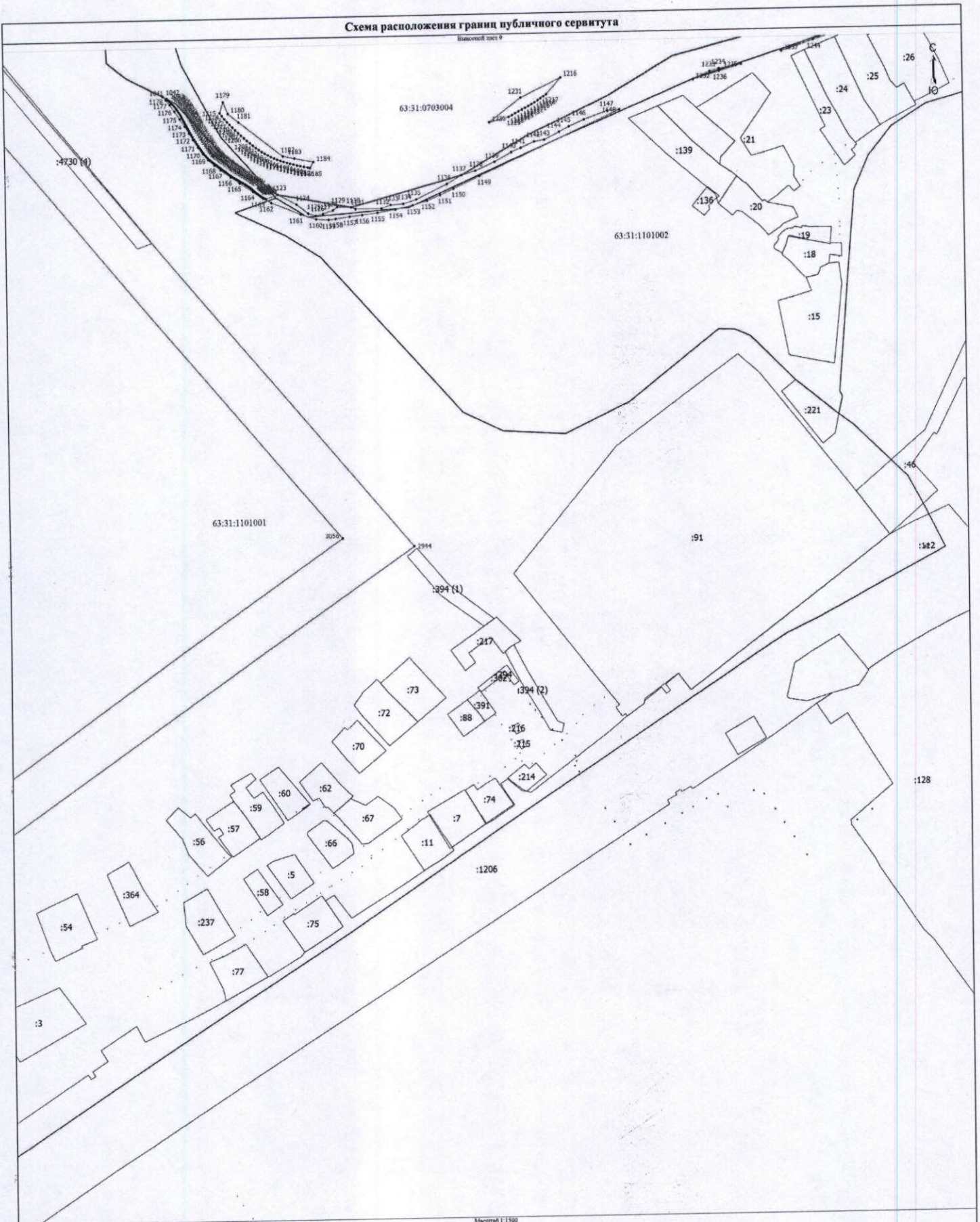
Подпись: *Н.С. Касимов*

Дата "07" 11 2013 г.

Служба технической регламентации (Федеральное агентство по техническому регулированию и метрологии)

Схема расположения границ публичного сервитута

Высотный лист 9



Масштаб 1:1500

- Условные обозначения
- Характерная точка границ публичного сервитута
 - Границы публичного сервитута
 - Границы муниципального образования
 - Кадастровый номер земельного участка по сведениям ЕГРН

- 1 - Обозначение иной характерной точки публичного сервитута
- Граница земельного участка по сведениям ЕГРН
- 63:31:0702021 - Номер кадастрового квартала
- Граница кадастрового квартала



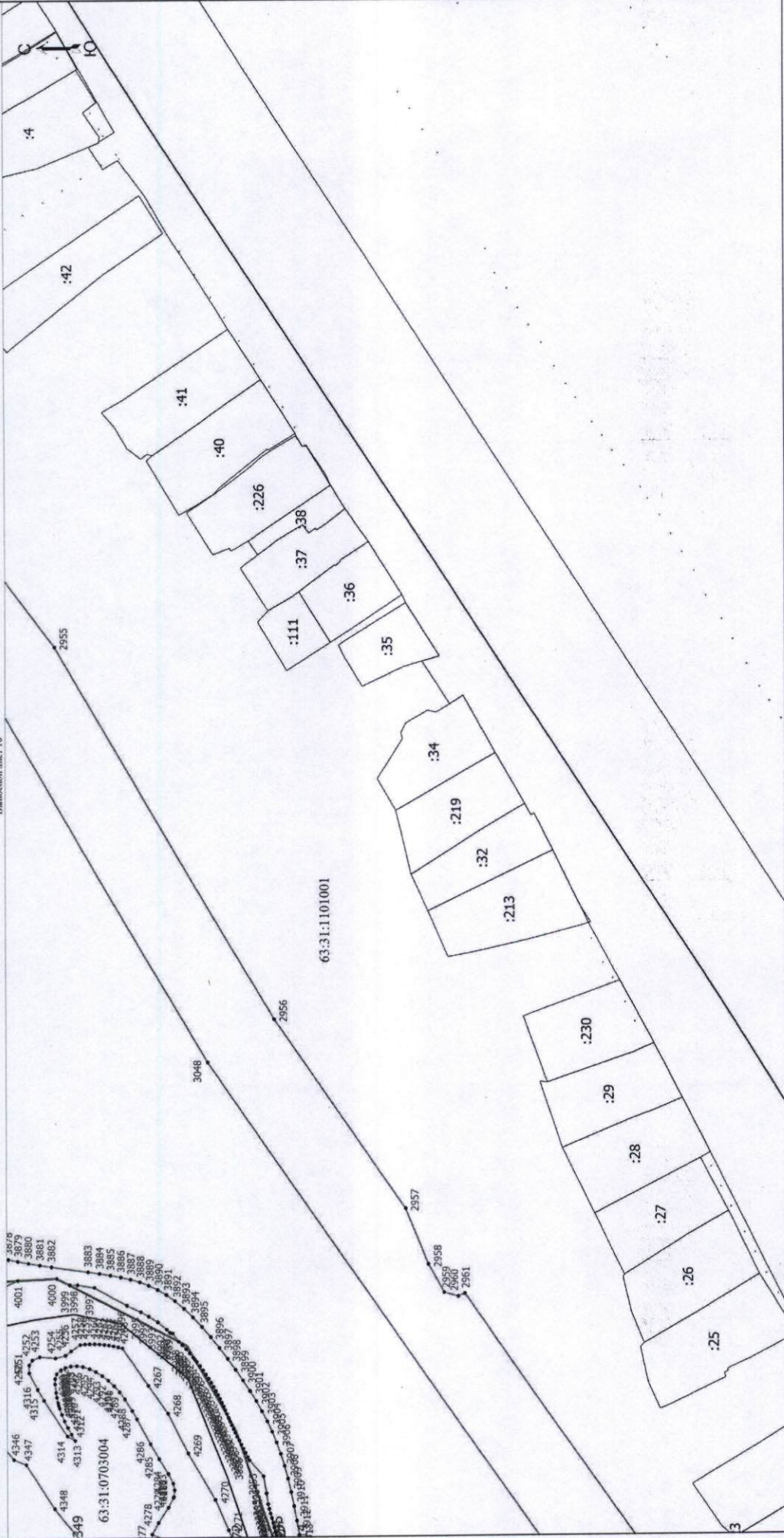
Подпись: И.И. Калашникова И.И.

Дата "07" 11 2023 г.

Схему и/или кадастровый план (при наличии) лица, составившего описание местоположения границ объекта

Схема расположения границ публичного сервитута

Высотой лист 10



Масштаб 1:1500

Условные обозначения
 - Характерная точка границ публичного сервитута
 - Граница земельного участка по сведениям ЕГРН
 - Граница кадастрового квартала

1
 - Обновление новой характерной точки публичного сервитута
 - Граница муниципального образования
 - Кадастровый номер земельного участка по сведениям ЕГРН

63:31:0702021
 :111

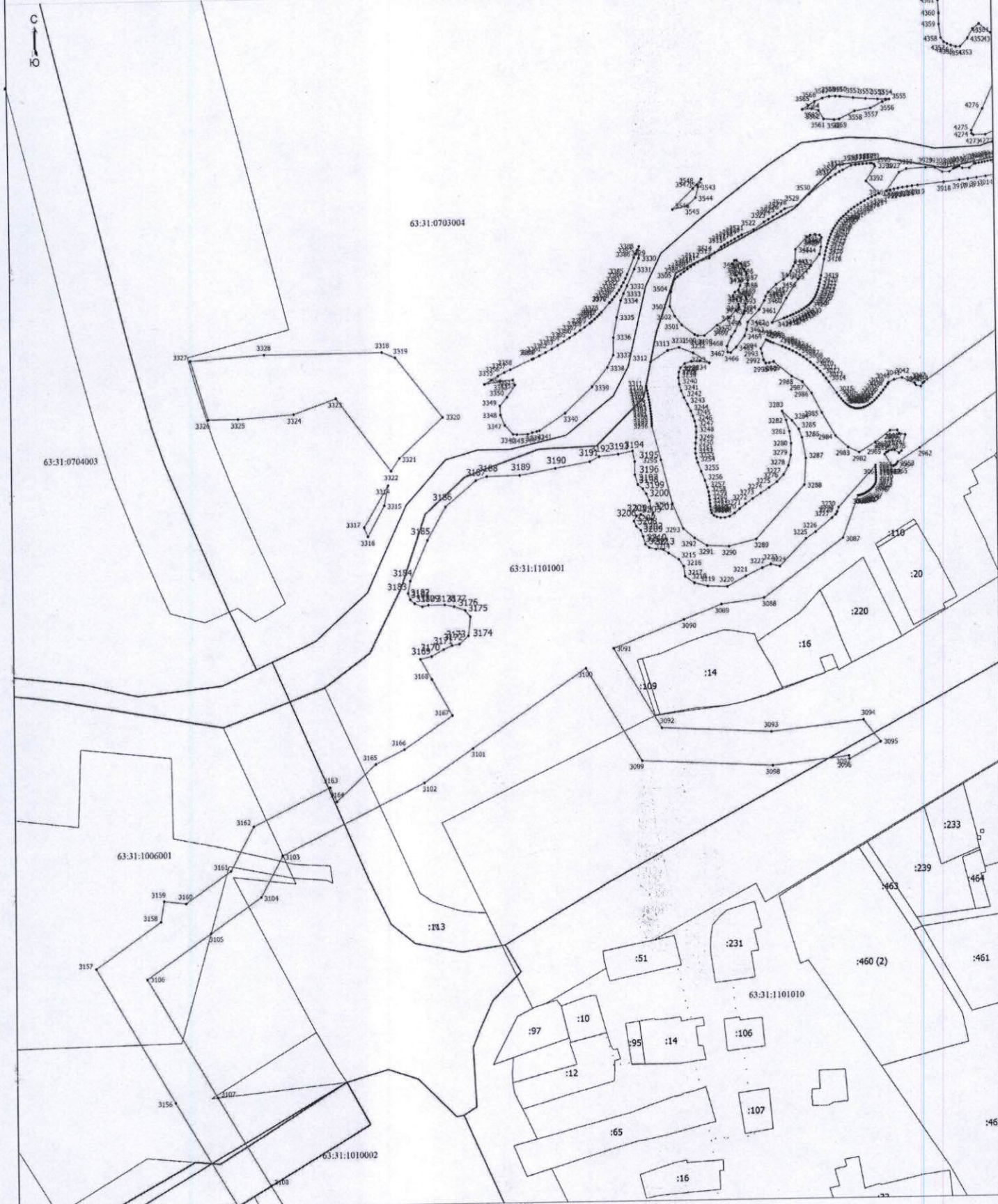


Гавришвили А.А.

Дата "07" 11 2013 г.

Схема расположения границ публичного сервитута

Высотный лист 11



Масштаб 1:1500

- Условные обозначения
- Характерная точка границы публичного сервитута
 - Граница публичного сервитута
 - Граница земельного образования
 - Граница кадастрового квартала

- 1 - Обозначение точек характерной точки публичного сервитута
- Граница земельного участка по сведениям ЕГРН
- Номер кадастрового квартала
- Кадастровый номер земельного участка по сведениям ЕГРН

63:31:0702021
:109

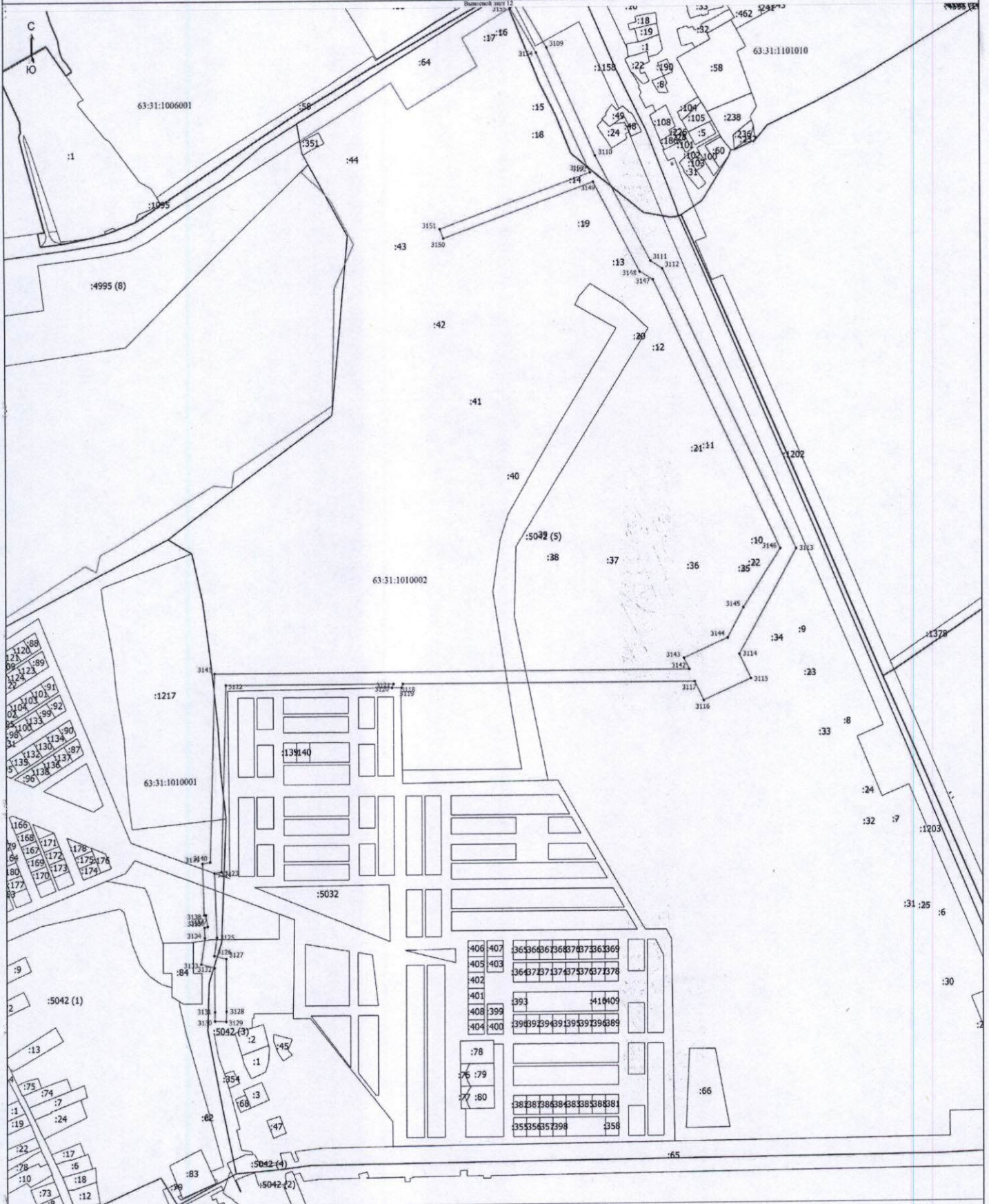


Подпись: *Тарасенко Г.С.*

Дата: 07.11.2013 г.

Схему для размещения на ней (при наличии) знака, составившего описание местоположения границ объекта

Схема расположения границ публичного сервитута



Масштаб 1:5000

- Условные обозначения
- Характерная точка границы публичного сервитута
 - Граница публичного сервитута
 - Граница муниципального образования
 - Кадастровый номер земельного участка по сведениям ЕГРН
 - Граница населенного пункта

- 1
- Обозначение ленточной характерной точки публичного сервитута
 - Граница земельного участка по сведениям ЕГРН
 - Номер кадастрового квартала
 - Граница кадастрового квартала

63:31:0702021



Подпись: *Н.С. Косенникова* П.С.

Служба государственного кадастрового учета (при наличии) лица, составившего описание местоположения границ объекта

Дата: 07.11.2023 г.

ГРАФИЧЕСКОЕ ОПИСАНИЕ
местоположения границ публичного сервитута

Публичный сервитут в целях размещения объекта: «Малоэтажная застройка в пос. Светлодольск муниципального района Сергиевский Самарской области» (система водоснабжения) в границах сельского поселения Светлодольск, сельского поселения Сергиевск, сельского поселения Сургут и сельского поселения Серноводск муниципального района Сергиевский Самарской области».

(наименование объекта, местоположение границ которого описано (далее - объект))

Раздел 1

Сведения об объекте

№ п/п	Характеристики объекта	Описание характеристик
1	2	3
1.	Местоположение объекта	Самарская область, район Сергиевский, сельское поселение Светлодольск, сельское поселение Сергиевск, сельское поселение Сургут и сельское поселение Серноводск
2.	Площадь объекта +/- величина погрешности определения площади (Р +/- Дельта Р)	566054 +/- 263 м ²
3.	Иные характеристики объекта	Публичный сервитут в целях размещения объекта: «Малоэтажная застройка в пос. Светлодольск муниципального района Сергиевский Самарской области» (система водоснабжения) в границах сельского поселения Светлодольск, сельского поселения Сергиевск, сельского поселения Сургут и сельского поселения Серноводск муниципального района Сергиевский Самарской области». Срок публичного сервитута 10 лет.

Раздел 2

Сведения о местоположении границ объекта

1. Система координат МСК-63, зона 2

2. Сведения о характерных точках границ объекта

Обозначение характерных точек границ	Координаты, м		Метод определения координат характерной точки	Средняя квадратическая погрешность положения характерной точки (Mt), м	Описание обозначения точки на местности (при наличии)
	X	Y			
1	2	3	4	5	6
1	470043.27	2244300.45	Картометрический метод	0.1	-
2	470025.54	2244301.77	Картометрический метод	0.1	-
3	470025.54	2244287.93	Картометрический метод	0.1	-
4	470020.87	2244278.16	Картометрический метод	0.1	-
5	470016.05	2244272.01	Картометрический метод	0.1	-
6	470055.58	2244268.91	Картометрический метод	0.1	-
7	470326.55	2244539.76	Картометрический метод	0.1	-
8	470360.33	2244573.52	Картометрический метод	0.1	-
9	470369.98	2244587.80	Картометрический метод	0.1	-
10	470387.63	2244613.94	Картометрический метод	0.1	-
11	470433.88	2244650.66	Картометрический метод	0.1	-
12	470449.38	2244652.46	Картометрический метод	0.1	-
13	470524.45	2244713.36	Картометрический метод	0.1	-
14	470544.32	2244761.96	Картометрический метод	0.1	-
15	470543.68	2244767.04	Картометрический метод	0.1	-
16	470550.52	2244782.08	Картометрический метод	0.1	-
17	470547.07	2244795.76	Картометрический метод	0.1	-
18	470548.58	2244812.38	Картометрический метод	0.1	-
19	470564.33	2244846.90	Картометрический метод	0.1	-
20	470581.58	2244848.01	Картометрический метод	0.1	-
21	470662.77	2245050.21	Картометрический метод	0.1	-
22	471037.06	2244949.25	Картометрический метод	0.1	-

2. Сведения о характерных точках границ объекта

Обозначение характерных точек границ	Координаты, м		Метод определения координат характерной точки	Средняя квадратическая погрешность положения характерной точки (Mt), м	Описание обозначения точки на местности (при наличии)
	X	Y			
1	2	3	4	5	6
23	471201.25	2244907.67	Картометрический метод	0.1	-
24	471248.47	2244895.71	Картометрический метод	0.1	-
25	471358.16	2244874.70	Картометрический метод	0.1	-
26	471886.48	2245191.11	Картометрический метод	0.1	-
27	471999.20	2245268.83	Картометрический метод	0.1	-
28	471997.56	2245270.81	Картометрический метод	0.1	-
29	471988.04	2245285.43	Картометрический метод	0.1	-
30	471875.93	2245208.10	Картометрический метод	0.1	-
31	471354.43	2244895.78	Картометрический метод	0.1	-
32	471252.52	2244915.29	Картометрический метод	0.1	-
33	471211.90	2244925.58	Картометрический метод	0.1	-
34	471042.14	2244968.60	Картометрический метод	0.1	-
35	470670.63	2245068.71	Картометрический метод	0.1	-
36	470702.36	2245136.18	Картометрический метод	0.1	-
37	470581.74	2245407.70	Картометрический метод	0.1	-
38	470746.10	2245492.32	Картометрический метод	0.1	-
39	470713.00	2245556.53	Картометрический метод	0.1	-
40	470676.81	2245626.73	Картометрический метод	0.1	-
41	470665.93	2245589.72	Картометрический метод	0.1	-
42	470666.36	2245580.21	Картометрический метод	0.1	-
43	470660.43	2245571.04	Картометрический метод	0.1	-
44	470652.35	2245561.16	Картометрический метод	0.1	-
45	470649.24	2245567.31	Картометрический метод	0.1	-
46	470648.34	2245571.56	Картометрический метод	0.1	-
47	470646.74	2245574.64	Картометрический метод	0.1	-

2. Сведения о характерных точках границ объекта

Обозначение характерных точек границ	Координаты, м		Метод определения координат характерной точки	Средняя квадратическая погрешность положения характерной точки (Mt), м	Описание обозначения точки на местности (при наличии)
	X	Y			
1	2	3	4	5	6
48	470639.75	2245576.51	Картометрический метод	0.1	-
49	470640.59	2245568.66	Картометрический метод	0.1	-
50	470640.44	2245559.11	Картометрический метод	0.1	-
51	470639.39	2245555.91	Картометрический метод	0.1	-
52	470630.84	2245545.91	Картометрический метод	0.1	-
53	470624.69	2245538.01	Картометрический метод	0.1	-
54	470617.31	2245529.51	Картометрический метод	0.1	-
55	470610.12	2245525.31	Картометрический метод	0.1	-
56	470599.39	2245524.45	Картометрический метод	0.1	-
57	470563.38	2245523.07	Картометрический метод	0.1	-
58	470558.17	2245526.05	Картометрический метод	0.1	-
59	470550.32	2245537.40	Картометрический метод	0.1	-
60	470547.47	2245544.55	Картометрический метод	0.1	-
61	470545.37	2245550.44	Картометрический метод	0.1	-
62	470543.67	2245560.65	Картометрический метод	0.1	-
63	470543.38	2245570.49	Картометрический метод	0.1	-
64	470541.67	2245574.67	Картометрический метод	0.1	-
65	470537.99	2245580.77	Картометрический метод	0.1	-
66	470536.01	2245583.09	Картометрический метод	0.1	-
67	470533.45	2245584.93	Картометрический метод	0.1	-
68	470531.71	2245585.57	Картометрический метод	0.1	-
69	470524.25	2245585.57	Картометрический метод	0.1	-
70	470514.79	2245583.07	Картометрический метод	0.1	-
71	470508.37	2245582.30	Картометрический метод	0.1	-
72	470498.68	2245581.09	Картометрический метод	0.1	-

2. Сведения о характерных точках границ объекта

Обозначение характерных точек границ	Координаты, м		Метод определения координат характерной точки	Средняя квадратическая погрешность положения характерной точки (Mt), м	Описание обозначения точки на местности (при наличии)
	X	Y			
1	2	3	4	5	6
73	470492.55	2245580.23	Картометрический метод	0.1	-
74	470486.44	2245579.91	Картометрический метод	0.1	-
75	470484.72	2245578.83	Картометрический метод	0.1	-
76	470484.18	2245577.47	Картометрический метод	0.1	-
77	470484.34	2245573.37	Картометрический метод	0.1	-
78	470484.77	2245566.52	Картометрический метод	0.1	-
79	470484.19	2245563.56	Картометрический метод	0.1	-
80	470483.47	2245560.00	Картометрический метод	0.1	-
81	470483.04	2245557.67	Картометрический метод	0.1	-
82	470480.69	2245551.94	Картометрический метод	0.1	-
83	470479.41	2245548.26	Картометрический метод	0.1	-
84	470479.17	2245545.78	Картометрический метод	0.1	-
85	470479.83	2245542.34	Картометрический метод	0.1	-
86	470481.57	2245540.18	Картометрический метод	0.1	-
87	470484.23	2245538.84	Картометрический метод	0.1	-
88	470487.56	2245535.45	Картометрический метод	0.1	-
89	470488.79	2245534.02	Картометрический метод	0.1	-
90	470490.09	2245530.81	Картометрический метод	0.1	-
91	470490.26	2245527.70	Картометрический метод	0.1	-
92	470491.02	2245524.30	Картометрический метод	0.1	-
93	470492.09	2245519.16	Картометрический метод	0.1	-
94	470493.12	2245516.82	Картометрический метод	0.1	-
95	470494.79	2245515.24	Картометрический метод	0.1	-
96	470497.15	2245513.14	Картометрический метод	0.1	-
97	470498.89	2245512.07	Картометрический метод	0.1	-

2. Сведения о характерных точках границ объекта

Обозначение характерных точек границ	Координаты, м		Метод определения координат характерной точки	Средняя квадратическая погрешность положения характерной точки (Mt), м	Описание обозначения точки на местности (при наличии)
	X	Y			
1	2	3	4	5	6
98	470499.68	2245511.63	Картометрический метод	0.1	-
99	470500.91	2245512.25	Картометрический метод	0.1	-
100	470501.14	2245512.29	Картометрический метод	0.1	-
101	470502.43	2245513.55	Картометрический метод	0.1	-
102	470503.84	2245515.64	Картометрический метод	0.1	-
103	470504.42	2245516.86	Картометрический метод	0.1	-
104	470506.27	2245521.09	Картометрический метод	0.1	-
105	470508.02	2245524.64	Картометрический метод	0.1	-
106	470509.85	2245528.12	Картометрический метод	0.1	-
107	470511.97	2245531.89	Картометрический метод	0.1	-
108	470511.68	2245533.49	Картометрический метод	0.1	-
109	470509.61	2245535.22	Картометрический метод	0.1	-
110	470507.87	2245536.49	Картометрический метод	0.1	-
111	470506.69	2245538.69	Картометрический метод	0.1	-
112	470506.67	2245539.20	Картометрический метод	0.1	-
113	470507.65	2245541.18	Картометрический метод	0.1	-
114	470509.64	2245542.67	Картометрический метод	0.1	-
115	470510.14	2245542.96	Картометрический метод	0.1	-
116	470512.04	2245543.30	Картометрический метод	0.1	-
117	470513.43	2245544.71	Картометрический метод	0.1	-
118	470513.36	2245547.09	Картометрический метод	0.1	-
119	470513.34	2245547.78	Картометрический метод	0.1	-
120	470513.15	2245549.65	Картометрический метод	0.1	-
121	470512.70	2245552.76	Картометрический метод	0.1	-
122	470512.64	2245554.48	Картометрический метод	0.1	-

2. Сведения о характерных точках границ объекта

Обозначение характерных точек границ	Координаты, м		Метод определения координат характерной точки	Средняя квадратическая погрешность положения характерной точки (Mt), м	Описание обозначения точки на местности (при наличии)
	X	Y			
1	2	3	4	5	6
123	470512.82	2245555.87	Картометрический метод	0.1	-
124	470513.21	2245557.99	Картометрический метод	0.1	-
125	470514.30	2245559.90	Картометрический метод	0.1	-
126	470515.52	2245562.34	Картометрический метод	0.1	-
127	470515.58	2245563.02	Картометрический метод	0.1	-
128	470515.09	2245564.71	Картометрический метод	0.1	-
129	470513.95	2245567.65	Картометрический метод	0.1	-
130	470513.41	2245569.59	Картометрический метод	0.1	-
131	470513.65	2245571.72	Картометрический метод	0.1	-
132	470514.99	2245573.87	Картометрический метод	0.1	-
133	470517.25	2245574.86	Картометрический метод	0.1	-
134	470518.24	2245574.91	Картометрический метод	0.1	-
135	470520.34	2245574.75	Картометрический метод	0.1	-
136	470522.36	2245574.02	Картометрический метод	0.1	-
137	470524.02	2245572.20	Картометрический метод	0.1	-
138	470525.00	2245570.97	Картометрический метод	0.1	-
139	470526.28	2245568.16	Картометрический метод	0.1	-
140	470527.07	2245565.80	Картометрический метод	0.1	-
141	470527.78	2245562.57	Картометрический метод	0.1	-
142	470527.82	2245559.62	Картометрический метод	0.1	-
143	470527.50	2245556.94	Картометрический метод	0.1	-
144	470527.16	2245555.49	Картометрический метод	0.1	-
145	470525.50	2245551.79	Картометрический метод	0.1	-
146	470522.63	2245548.97	Картометрический метод	0.1	-
147	470519.59	2245545.95	Картометрический метод	0.1	-

2. Сведения о характерных точках границ объекта

Обозначение характерных точек границ	Координаты, м		Метод определения координат характерной точки	Средняя квадратическая погрешность положения характерной точки (Mt), м	Описание обозначения точки на местности (при наличии)
	X	Y			
1	2	3	4	5	6
148	470517.73	2245542.47	Картометрический метод	0.1	-
149	470516.97	2245539.37	Картометрический метод	0.1	-
150	470516.48	2245536.55	Картометрический метод	0.1	-
151	470517.65	2245535.16	Картометрический метод	0.1	-
152	470520.05	2245534.00	Картометрический метод	0.1	-
153	470523.22	2245533.71	Картометрический метод	0.1	-
154	470526.49	2245533.71	Картометрический метод	0.1	-
155	470527.40	2245533.90	Картометрический метод	0.1	-
156	470530.63	2245533.41	Картометрический метод	0.1	-
157	470530.98	2245533.04	Картометрический метод	0.1	-
158	470532.82	2245529.75	Картометрический метод	0.1	-
159	470536.56	2245524.47	Картометрический метод	0.1	-
160	470538.28	2245521.09	Картометрический метод	0.1	-
161	470538.40	2245519.00	Картометрический метод	0.1	-
162	470538.38	2245515.79	Картометрический метод	0.1	-
163	470537.73	2245512.71	Картометрический метод	0.1	-
164	470536.30	2245510.42	Картометрический метод	0.1	-
165	470529.40	2245504.48	Картометрический метод	0.1	-
166	470527.56	2245501.78	Картометрический метод	0.1	-
167	470527.12	2245501.08	Картометрический метод	0.1	-
168	470525.23	2245497.21	Картометрический метод	0.1	-
169	470523.34	2245494.94	Картометрический метод	0.1	-
170	470520.21	2245492.97	Картометрический метод	0.1	-
171	470517.84	2245492.49	Картометрический метод	0.1	-
172	470516.58	2245492.18	Картометрический метод	0.1	-

2. Сведения о характерных точках границ объекта

Обозначение характерных точек границ	Координаты, м		Метод определения координат характерной точки	Средняя квадратическая погрешность положения характерной точки (Mt), м	Описание обозначения точки на местности (при наличии)
	X	Y			
1	2	3	4	5	6
173	470515.03	2245492.46	Картометрический метод	0.1	-
174	470513.89	2245493.53	Картометрический метод	0.1	-
175	470513.08	2245495.89	Картометрический метод	0.1	-
176	470510.86	2245498.53	Картометрический метод	0.1	-
177	470508.48	2245499.64	Картометрический метод	0.1	-
178	470506.53	2245499.63	Картометрический метод	0.1	-
179	470503.85	2245498.54	Картометрический метод	0.1	-
180	470500.09	2245497.16	Картометрический метод	0.1	-
181	470497.36	2245496.54	Картометрический метод	0.1	-
182	470495.54	2245496.41	Картометрический метод	0.1	-
183	470493.26	2245497.38	Картометрический метод	0.1	-
184	470491.55	2245497.82	Картометрический метод	0.1	-
185	470486.78	2245501.49	Картометрический метод	0.1	-
186	470484.18	2245505.93	Картометрический метод	0.1	-
187	470482.31	2245510.86	Картометрический метод	0.1	-
188	470480.91	2245515.21	Картометрический метод	0.1	-
189	470479.01	2245519.26	Картометрический метод	0.1	-
190	470477.10	2245523.57	Картометрический метод	0.1	-
191	470475.47	2245528.09	Картометрический метод	0.1	-
192	470475.41	2245528.26	Картометрический метод	0.1	-
193	470473.94	2245533.17	Картометрический метод	0.1	-
194	470472.34	2245539.09	Картометрический метод	0.1	-
195	470471.52	2245546.47	Картометрический метод	0.1	-
196	470470.78	2245555.09	Картометрический метод	0.1	-
197	470470.61	2245564.12	Картометрический метод	0.1	-

2. Сведения о характерных точках границ объекта

Обозначение характерных точек границ	Координаты, м		Метод определения координат характерной точки	Средняя квадратическая погрешность положения характерной точки (Mt), м	Описание обозначения точки на местности (при наличии)
	X	Y			
1	2	3	4	5	6
198	470470.98	2245569.91	Картометрический метод	0.1	-
199	470471.60	2245573.24	Картометрический метод	0.1	-
200	470472.36	2245574.91	Картометрический метод	0.1	-
201	470473.99	2245577.40	Картометрический метод	0.1	-
202	470474.00	2245579.36	Картометрический метод	0.1	-
203	470473.61	2245581.00	Картометрический метод	0.1	-
204	470473.14	2245582.18	Картометрический метод	0.1	-
205	470472.36	2245582.87	Картометрический метод	0.1	-
206	470471.29	2245583.37	Картометрический метод	0.1	-
207	470469.86	2245583.78	Картометрический метод	0.1	-
208	470455.04	2245585.18	Картометрический метод	0.1	-
209	470444.52	2245584.38	Картометрический метод	0.1	-
210	470442.03	2245583.24	Картометрический метод	0.1	-
211	470437.52	2245577.39	Картометрический метод	0.1	-
212	470435.91	2245574.75	Картометрический метод	0.1	-
213	470434.46	2245572.58	Картометрический метод	0.1	-
214	470432.28	2245570.84	Картометрический метод	0.1	-
215	470432.23	2245568.72	Картометрический метод	0.1	-
216	470431.58	2245564.57	Картометрический метод	0.1	-
217	470430.89	2245558.35	Картометрический метод	0.1	-
218	470430.88	2245551.29	Картометрический метод	0.1	-
219	470431.09	2245544.58	Картометрический метод	0.1	-
220	470431.61	2245540.31	Картометрический метод	0.1	-
221	470432.01	2245535.42	Картометрический метод	0.1	-
222	470431.80	2245532.61	Картометрический метод	0.1	-

2. Сведения о характерных точках границ объекта

Обозначение характерных точек границ	Координаты, м		Метод определения координат характерной точки	Средняя квадратическая погрешность положения характерной точки (Mt), м	Описание обозначения точки на местности (при наличии)
	X	Y			
1	2	3	4	5	6
223	470430.50	2245529.97	Картометрический метод	0.1	-
224	470427.31	2245526.98	Картометрический метод	0.1	-
225	470427.33	2245525.00	Картометрический метод	0.1	-
226	470427.94	2245522.05	Картометрический метод	0.1	-
227	470429.56	2245521.48	Картометрический метод	0.1	-
228	470430.80	2245521.49	Картометрический метод	0.1	-
229	470432.44	2245522.25	Картометрический метод	0.1	-
230	470434.80	2245524.93	Картометрический метод	0.1	-
231	470435.98	2245525.73	Картометрический метод	0.1	-
232	470437.88	2245526.57	Картометрический метод	0.1	-
233	470440.35	2245527.06	Картометрический метод	0.1	-
234	470441.56	2245526.89	Картометрический метод	0.1	-
235	470442.89	2245525.59	Картометрический метод	0.1	-
236	470442.91	2245523.46	Картометрический метод	0.1	-
237	470442.91	2245521.56	Картометрический метод	0.1	-
238	470442.21	2245518.54	Картометрический метод	0.1	-
239	470438.47	2245510.96	Картометрический метод	0.1	-
240	470433.29	2245501.06	Картометрический метод	0.1	-
241	470430.03	2245494.37	Картометрический метод	0.1	-
242	470427.61	2245491.20	Картометрический метод	0.1	-
243	470427.55	2245487.61	Картометрический метод	0.1	-
244	470425.77	2245484.31	Картометрический метод	0.1	-
245	470423.63	2245482.43	Картометрический метод	0.1	-
246	470418.03	2245482.47	Картометрический метод	0.1	-
247	470419.57	2245478.71	Картометрический метод	0.1	-

2. Сведения о характерных точках границ объекта

Обозначение характерных точек границ	Координаты, м		Метод определения координат характерной точки	Средняя квадратическая погрешность положения характерной точки (Mt), м	Описание обозначения точки на местности (при наличии)
	X	Y			
1	2	3	4	5	6
248	470442.05	2245422.52	Картометрический метод	0.1	-
249	470468.65	2245356.08	Картометрический метод	0.1	-
250	470553.92	2245394.25	Картометрический метод	0.1	-
251	470561.11	2245398.62	Картометрический метод	0.1	-
252	470573.97	2245372.43	Картометрический метод	0.1	-
253	470584.10	2245332.95	Картометрический метод	0.1	-
254	470670.70	2245138.23	Картометрический метод	0.1	-
255	470550.68	2244854.79	Картометрический метод	0.1	-
256	470533.36	2244851.18	Картометрический метод	0.1	-
257	470522.11	2244824.62	Картометрический метод	0.1	-
258	470528.55	2244802.49	Картометрический метод	0.1	-
259	470499.73	2244734.40	Картометрический метод	0.1	-
260	470473.08	2244713.08	Картометрический метод	0.1	-
261	470477.17	2244706.76	Картометрический метод	0.1	-
262	470472.67	2244702.66	Картометрический метод	0.1	-
263	470463.43	2244705.36	Картометрический метод	0.1	-
264	470451.89	2244696.13	Картометрический метод	0.1	-
265	470452.07	2244691.26	Картометрический метод	0.1	-
266	470461.77	2244688.66	Картометрический метод	0.1	-
267	470462.87	2244680.36	Картометрический метод	0.1	-
268	470455.82	2244672.58	Картометрический метод	0.1	-
269	470442.51	2244669.76	Картометрический метод	0.1	-
270	470438.72	2244673.94	Картометрический метод	0.1	-
271	470434.86	2244682.50	Картометрический метод	0.1	-
272	470417.97	2244668.99	Картометрический метод	0.1	-

2. Сведения о характерных точках границ объекта

Обозначение характерных точек границ	Координаты, м		Метод определения координат характерной точки	Средняя квадратическая погрешность положения характерной точки (Mt), м	Описание обозначения точки на местности (при наличии)
	X	Y			
1	2	3	4	5	6
273	470416.12	2244661.64	Картометрический метод	0.1	-
274	470411.17	2244660.86	Картометрический метод	0.1	-
275	470409.49	2244662.21	Картометрический метод	0.1	-
276	470373.83	2244633.68	Картометрический метод	0.1	-
1	470043.27	2244300.45	Картометрический метод	0.1	-
277	470016.27	2244293.36	Картометрический метод	0.1	-
278	470015.83	2244302.49	Картометрический метод	0.1	-
279	469933.43	2244308.60	Картометрический метод	0.1	-
280	469879.45	2244328.06	Картометрический метод	0.1	-
281	469601.40	2244372.54	Картометрический метод	0.1	-
282	469561.90	2244376.95	Картометрический метод	0.1	-
283	469563.28	2244356.24	Картометрический метод	0.1	-
284	469544.77	2244359.16	Картометрический метод	0.1	-
285	469543.92	2244378.95	Картометрический метод	0.1	-
286	469536.33	2244379.80	Картометрический метод	0.1	-
287	469381.89	2244397.03	Картометрический метод	0.1	-
288	469272.17	2244399.24	Картометрический метод	0.1	-
289	469271.06	2244369.26	Картометрический метод	0.1	-
290	469379.92	2244367.06	Картометрический метод	0.1	-
291	469586.62	2244344.00	Картометрический метод	0.1	-
292	469586.03	2244343.61	Картометрический метод	0.1	-
293	469584.98	2244342.84	Картометрический метод	0.1	-
294	469583.87	2244341.94	Картометрический метод	0.1	-
295	469582.69	2244340.95	Картометрический метод	0.1	-
296	469581.43	2244339.88	Картометрический метод	0.1	-

2. Сведения о характерных точках границ объекта

Обозначение характерных точек границ	Координаты, м		Метод определения координат характерной точки	Средняя квадратическая погрешность положения характерной точки (Mt), м	Описание обозначения точки на местности (при наличии)
	X	Y			
1	2	3	4	5	6
297	469580.09	2244338.76	Картометрический метод	0.1	-
298	469578.66	2244337.61	Картометрический метод	0.1	-
299	469577.13	2244336.46	Картометрический метод	0.1	-
300	469575.51	2244335.32	Картометрический метод	0.1	-
301	469573.78	2244334.22	Картометрический метод	0.1	-
302	469571.95	2244333.18	Картометрический метод	0.1	-
303	469570.02	2244332.18	Картометрический метод	0.1	-
304	469567.99	2244331.21	Картометрический метод	0.1	-
305	469565.87	2244330.25	Картометрический метод	0.1	-
306	469563.69	2244329.26	Картометрический метод	0.1	-
307	469561.43	2244328.24	Картометрический метод	0.1	-
308	469559.11	2244327.17	Картометрический метод	0.1	-
309	469556.75	2244326.02	Картометрический метод	0.1	-
310	469554.34	2244324.78	Картометрический метод	0.1	-
311	469551.90	2244323.46	Картометрический метод	0.1	-
312	469549.45	2244322.08	Картометрический метод	0.1	-
313	469547.01	2244320.66	Картометрический метод	0.1	-
314	469544.58	2244319.21	Картометрический метод	0.1	-
315	469542.19	2244317.76	Картометрический метод	0.1	-
316	469539.85	2244316.32	Картометрический метод	0.1	-
317	469537.57	2244314.91	Картометрический метод	0.1	-
318	469535.36	2244313.55	Картометрический метод	0.1	-
319	469533.20	2244312.23	Картометрический метод	0.1	-
320	469531.05	2244310.97	Картометрический метод	0.1	-
321	469528.86	2244309.75	Картометрический метод	0.1	-

2. Сведения о характерных точках границ объекта

Обозначение характерных точек границ	Координаты, м		Метод определения координат характерной точки	Средняя квадратическая погрешность положения характерной точки (Mt), м	Описание обозначения точки на местности (при наличии)
	X	Y			
1	2	3	4	5	6
322	469526.61	2244308.58	Картометрический метод	0.1	-
323	469524.25	2244307.45	Картометрический метод	0.1	-
324	469521.75	2244306.38	Картометрический метод	0.1	-
325	469519.08	2244305.35	Картометрический метод	0.1	-
326	469516.21	2244304.37	Картометрический метод	0.1	-
327	469513.17	2244303.44	Картометрический метод	0.1	-
328	469510.02	2244302.55	Картометрический метод	0.1	-
329	469506.80	2244301.70	Картометрический метод	0.1	-
330	469503.56	2244300.89	Картометрический метод	0.1	-
331	469500.35	2244300.12	Картометрический метод	0.1	-
332	469497.22	2244299.39	Картометрический метод	0.1	-
333	469494.21	2244298.69	Картометрический метод	0.1	-
334	469491.38	2244298.02	Картометрический метод	0.1	-
335	469488.68	2244297.38	Картометрический метод	0.1	-
336	469486.11	2244296.77	Картометрический метод	0.1	-
337	469483.64	2244296.19	Картометрический метод	0.1	-
338	469481.23	2244295.63	Картометрический метод	0.1	-
339	469478.86	2244295.09	Картометрический метод	0.1	-
340	469476.50	2244294.58	Картометрический метод	0.1	-
341	469474.13	2244294.08	Картометрический метод	0.1	-
342	469471.72	2244293.59	Картометрический метод	0.1	-
343	469469.27	2244293.13	Картометрический метод	0.1	-
344	469466.77	2244292.68	Картометрический метод	0.1	-
345	469464.24	2244292.25	Картометрический метод	0.1	-
346	469461.67	2244291.85	Картометрический метод	0.1	-

2. Сведения о характерных точках границ объекта

Обозначение характерных точек границ	Координаты, м		Метод определения координат характерной точки	Средняя квадратическая погрешность положения характерной точки (Mt), м	Описание обозначения точки на местности (при наличии)
	X	Y			
1	2	3	4	5	6
347	469459.06	2244291.46	Картометрический метод	0.1	-
348	469456.42	2244291.11	Картометрический метод	0.1	-
349	469453.74	2244290.77	Картометрический метод	0.1	-
350	469451.03	2244290.47	Картометрический метод	0.1	-
351	469448.30	2244290.21	Картометрический метод	0.1	-
352	469445.56	2244290.03	Картометрический метод	0.1	-
353	469442.82	2244289.93	Картометрический метод	0.1	-
354	469440.10	2244289.96	Картометрический метод	0.1	-
355	469437.40	2244290.11	Картометрический метод	0.1	-
356	469434.75	2244290.43	Картометрический метод	0.1	-
357	469432.15	2244290.93	Картометрический метод	0.1	-
358	469429.62	2244291.63	Картометрический метод	0.1	-
359	469427.14	2244292.49	Картометрический метод	0.1	-
360	469424.73	2244293.50	Картометрический метод	0.1	-
361	469422.38	2244294.61	Картометрический метод	0.1	-
362	469420.07	2244295.80	Картометрический метод	0.1	-
363	469417.82	2244297.04	Картометрический метод	0.1	-
364	469415.62	2244298.29	Картометрический метод	0.1	-
365	469413.47	2244299.53	Картометрический метод	0.1	-
366	469411.35	2244300.72	Картометрический метод	0.1	-
367	469409.28	2244301.85	Картометрический метод	0.1	-
368	469407.22	2244302.93	Картометрический метод	0.1	-
369	469405.19	2244303.93	Картометрический метод	0.1	-
370	469403.17	2244304.84	Картометрический метод	0.1	-
371	469401.15	2244305.68	Картометрический метод	0.1	-

2. Сведения о характерных точках границ объекта

Обозначение характерных точек границ	Координаты, м		Метод определения координат характерной точки	Средняя квадратическая погрешность положения характерной точки (Mt), м	Описание обозначения точки на местности (при наличии)
	X	Y			
1	2	3	4	5	6
372	469399.12	2244306.41	Картометрический метод	0.1	-
373	469397.08	2244307.04	Картометрический метод	0.1	-
374	469396.14	2244307.28	Картометрический метод	0.1	-
375	469395.02	2244307.56	Картометрический метод	0.1	-
376	469392.95	2244307.98	Картометрический метод	0.1	-
377	469390.87	2244308.31	Картометрический метод	0.1	-
378	469388.78	2244308.55	Картометрический метод	0.1	-
379	469386.70	2244308.72	Картометрический метод	0.1	-
380	469384.62	2244308.82	Картометрический метод	0.1	-
381	469382.56	2244308.87	Картометрический метод	0.1	-
382	469380.52	2244308.86	Картометрический метод	0.1	-
383	469378.51	2244308.82	Картометрический метод	0.1	-
384	469376.50	2244308.71	Картометрический метод	0.1	-
385	469374.48	2244308.51	Картометрический метод	0.1	-
386	469372.43	2244308.19	Картометрический метод	0.1	-
387	469370.33	2244307.72	Картометрический метод	0.1	-
388	469368.16	2244307.08	Картометрический метод	0.1	-
389	469365.91	2244306.23	Картометрический метод	0.1	-
390	469363.55	2244305.16	Картометрический метод	0.1	-
391	469361.07	2244303.84	Картометрический метод	0.1	-
392	469358.52	2244302.32	Картометрический метод	0.1	-
393	469355.92	2244300.62	Картометрический метод	0.1	-
394	469353.32	2244298.81	Картометрический метод	0.1	-
395	469350.77	2244296.92	Картометрический метод	0.1	-
396	469348.30	2244295.00	Картометрический метод	0.1	-

2. Сведения о характерных точках границ объекта

Обозначение характерных точек границ	Координаты, м		Метод определения координат характерной точки	Средняя квадратическая погрешность положения характерной точки (Mt), м	Описание обозначения точки на местности (при наличии)
	X	Y			
1	2	3	4	5	6
397	469345.95	2244293.10	Картометрический метод	0.1	-
398	469343.78	2244291.26	Картометрический метод	0.1	-
399	469341.80	2244289.52	Картометрический метод	0.1	-
400	469340.00	2244287.89	Картометрический метод	0.1	-
401	469338.34	2244286.37	Картометрический метод	0.1	-
402	469336.80	2244284.96	Картометрический метод	0.1	-
403	469335.33	2244283.67	Картометрический метод	0.1	-
404	469333.91	2244282.49	Картометрический метод	0.1	-
405	469332.50	2244281.44	Картометрический метод	0.1	-
406	469331.07	2244280.50	Картометрический метод	0.1	-
407	469329.59	2244279.68	Картометрический метод	0.1	-
408	469328.07	2244278.99	Картометрический метод	0.1	-
409	469326.50	2244278.41	Картометрический метод	0.1	-
410	469324.89	2244277.94	Картометрический метод	0.1	-
411	469323.25	2244277.57	Картометрический метод	0.1	-
412	469321.57	2244277.31	Картометрический метод	0.1	-
413	469319.87	2244277.15	Картометрический метод	0.1	-
414	469318.15	2244277.08	Картометрический метод	0.1	-
415	469316.42	2244277.11	Картометрический метод	0.1	-
416	469314.67	2244277.22	Картометрический метод	0.1	-
417	469312.91	2244277.42	Картометрический метод	0.1	-
418	469311.15	2244277.70	Картометрический метод	0.1	-
419	469309.38	2244278.06	Картометрический метод	0.1	-
420	469307.62	2244278.49	Картометрический метод	0.1	-
421	469305.85	2244279.00	Картометрический метод	0.1	-

2. Сведения о характерных точках границ объекта

Обозначение характерных точек границ	Координаты, м		Метод определения координат характерной точки	Средняя квадратическая погрешность положения характерной точки (Mt), м	Описание обозначения точки на местности (при наличии)
	X	Y			
1	2	3	4	5	6
422	469304.10	2244279.59	Картометрический метод	0.1	-
423	469302.36	2244280.24	Картометрический метод	0.1	-
424	469300.63	2244280.96	Картометрический метод	0.1	-
425	469298.91	2244281.73	Картометрический метод	0.1	-
426	469297.22	2244282.55	Картометрический метод	0.1	-
427	469295.55	2244283.41	Картометрический метод	0.1	-
428	469293.91	2244284.31	Картометрический метод	0.1	-
429	469292.30	2244285.24	Картометрический метод	0.1	-
430	469290.73	2244286.19	Картометрический метод	0.1	-
431	469289.19	2244287.16	Картометрический метод	0.1	-
432	469287.69	2244288.17	Картометрический метод	0.1	-
433	469286.23	2244289.21	Картометрический метод	0.1	-
434	469284.82	2244290.32	Картометрический метод	0.1	-
435	469283.45	2244291.50	Картометрический метод	0.1	-
436	469282.13	2244292.77	Картометрический метод	0.1	-
437	469280.85	2244294.15	Картометрический метод	0.1	-
438	469279.63	2244295.64	Картометрический метод	0.1	-
439	469278.47	2244297.27	Картометрический метод	0.1	-
440	469277.36	2244299.02	Картометрический метод	0.1	-
441	469276.33	2244300.90	Картометрический метод	0.1	-
442	469275.37	2244302.90	Картометрический метод	0.1	-
443	469274.51	2244305.02	Картометрический метод	0.1	-
444	469273.74	2244307.25	Картометрический метод	0.1	-
445	469273.07	2244309.60	Картометрический метод	0.1	-
446	469272.52	2244312.04	Картометрический метод	0.1	-

2. Сведения о характерных точках границ объекта

Обозначение характерных точек границ	Координаты, м		Метод определения координат характерной точки	Средняя квадратическая погрешность положения характерной точки (Mt), м	Описание обозначения точки на местности (при наличии)
	X	Y			
1	2	3	4	5	6
447	469272.09	2244314.59	Картометрический метод	0.1	-
448	469271.77	2244317.23	Картометрический метод	0.1	-
449	469270.96	2244311.55	Картометрический метод	0.1	-
450	469271.16	2244294.95	Картометрический метод	0.1	-
451	469272.48	2244292.27	Картометрический метод	0.1	-
452	469276.68	2244286.37	Картометрический метод	0.1	-
453	469282.68	2244280.62	Картометрический метод	0.1	-
454	469290.33	2244274.92	Картометрический метод	0.1	-
455	469298.98	2244268.42	Картометрический метод	0.1	-
456	469305.92	2244263.93	Картометрический метод	0.1	-
457	469308.65	2244262.84	Картометрический метод	0.1	-
458	469311.14	2244262.04	Картометрический метод	0.1	-
459	469313.41	2244261.51	Картометрический метод	0.1	-
460	469315.48	2244261.23	Картометрический метод	0.1	-
461	469317.38	2244261.17	Картометрический метод	0.1	-
462	469319.14	2244261.28	Картометрический метод	0.1	-
463	469320.78	2244261.56	Картометрический метод	0.1	-
464	469322.34	2244261.95	Картометрический метод	0.1	-
465	469323.85	2244262.43	Картометрический метод	0.1	-
466	469325.32	2244262.99	Картометрический метод	0.1	-
467	469326.76	2244263.60	Картометрический метод	0.1	-
468	469328.19	2244264.27	Картометрический метод	0.1	-
469	469329.60	2244265.01	Картометрический метод	0.1	-
470	469331.01	2244265.80	Картометрический метод	0.1	-
471	469332.42	2244266.65	Картометрический метод	0.1	-

2. Сведения о характерных точках границ объекта

Обозначение характерных точек границ	Координаты, м		Метод определения координат характерной точки	Средняя квадратическая погрешность положения характерной точки (Mt), м	Описание обозначения точки на местности (при наличии)
	X	Y			
1	2	3	4	5	6
472	469333.19	2244267.15	Картометрический метод	0.1	-
473	469336.03	2244270.77	Картометрический метод	0.1	-
474	469337.53	2244272.52	Картометрический метод	0.1	-
475	469341.08	2244275.87	Картометрический метод	0.1	-
476	469346.13	2244279.87	Картометрический метод	0.1	-
477	469350.38	2244283.12	Картометрический метод	0.1	-
478	469357.35	2244286.80	Картометрический метод	0.1	-
479	469358.00	2244287.26	Картометрический метод	0.1	-
480	469360.04	2244288.53	Картометрический метод	0.1	-
481	469362.20	2244289.67	Картометрический метод	0.1	-
482	469364.47	2244290.66	Картометрический метод	0.1	-
483	469365.02	2244290.85	Картометрический метод	0.1	-
484	469366.85	2244291.48	Картометрический метод	0.1	-
485	469369.32	2244292.14	Картометрический метод	0.1	-
486	469371.87	2244292.63	Картометрический метод	0.1	-
487	469374.49	2244292.95	Картометрический метод	0.1	-
488	469377.16	2244293.09	Картометрический метод	0.1	-
489	469379.86	2244293.05	Картометрический метод	0.1	-
490	469382.59	2244292.83	Картометрический метод	0.1	-
491	469385.34	2244292.42	Картометрический метод	0.1	-
492	469388.10	2244291.86	Картометрический метод	0.1	-
493	469390.88	2244291.18	Картометрический метод	0.1	-
494	469393.69	2244290.39	Картометрический метод	0.1	-
495	469396.52	2244289.55	Картометрический метод	0.1	-
496	469399.40	2244288.67	Картометрический метод	0.1	-

2. Сведения о характерных точках границ объекта

Обозначение характерных точек границ	Координаты, м		Метод определения координат характерной точки	Средняя квадратическая погрешность положения характерной точки (Mt), м	Описание обозначения точки на местности (при наличии)
	X	Y			
1	2	3	4	5	6
497	469402.31	2244287.78	Картометрический метод	0.1	-
498	469405.28	2244286.93	Картометрический метод	0.1	-
499	469408.29	2244286.12	Картометрический метод	0.1	-
500	469411.34	2244285.38	Картометрический метод	0.1	-
501	469414.42	2244284.69	Картометрический метод	0.1	-
502	469417.52	2244284.06	Картометрический метод	0.1	-
503	469420.63	2244283.48	Картометрический метод	0.1	-
504	469423.74	2244282.96	Картометрический метод	0.1	-
505	469426.83	2244282.50	Картометрический метод	0.1	-
506	469429.89	2244282.09	Картометрический метод	0.1	-
507	469432.92	2244281.73	Картометрический метод	0.1	-
508	469435.91	2244281.44	Картометрический метод	0.1	-
509	469438.89	2244281.22	Картометрический метод	0.1	-
510	469441.84	2244281.07	Картометрический метод	0.1	-
511	469444.78	2244281.00	Картометрический метод	0.1	-
512	469447.71	2244281.03	Картометрический метод	0.1	-
513	469450.65	2244281.15	Картометрический метод	0.1	-
514	469453.59	2244281.38	Картометрический метод	0.1	-
515	469456.55	2244281.71	Картометрический метод	0.1	-
516	469459.57	2244282.15	Картометрический метод	0.1	-
517	469462.70	2244282.68	Картометрический метод	0.1	-
518	469465.99	2244283.29	Картометрический метод	0.1	-
519	469469.48	2244283.96	Картометрический метод	0.1	-
520	469473.23	2244284.69	Картометрический метод	0.1	-
521	469477.28	2244285.46	Картометрический метод	0.1	-

2. Сведения о характерных точках границ объекта

Обозначение характерных точек границ	Координаты, м		Метод определения координат характерной точки	Средняя квадратическая погрешность положения характерной точки (Mt), м	Описание обозначения точки на местности (при наличии)
	X	Y			
1	2	3	4	5	6
522	469481.67	2244286.26	Картометрический метод	0.1	-
523	469486.44	2244287.09	Картометрический метод	0.1	-
524	469491.47	2244287.94	Картометрический метод	0.1	-
525	469496.65	2244288.81	Картометрический метод	0.1	-
526	469501.82	2244289.70	Картометрический метод	0.1	-
527	469506.88	2244290.62	Картометрический метод	0.1	-
528	469511.68	2244291.56	Картометрический метод	0.1	-
529	469516.10	2244292.52	Картометрический метод	0.1	-
530	469520.00	2244293.51	Картометрический метод	0.1	-
531	469523.29	2244294.53	Картометрический метод	0.1	-
532	469526.02	2244295.56	Картометрический метод	0.1	-
533	469528.26	2244296.61	Картометрический метод	0.1	-
534	469530.10	2244297.67	Картометрический метод	0.1	-
535	469531.63	2244298.74	Картометрический метод	0.1	-
536	469532.91	2244299.82	Картометрический метод	0.1	-
537	469534.04	2244300.89	Картометрический метод	0.1	-
538	469535.09	2244301.95	Картометрический метод	0.1	-
539	469536.13	2244303.01	Картометрический метод	0.1	-
540	469537.19	2244304.05	Картометрический метод	0.1	-
541	469538.26	2244305.09	Картометрический метод	0.1	-
542	469539.37	2244306.12	Картометрический метод	0.1	-
543	469540.51	2244307.14	Картометрический метод	0.1	-
544	469541.70	2244308.15	Картометрический метод	0.1	-
545	469542.94	2244309.16	Картометрический метод	0.1	-
546	469544.23	2244310.16	Картометрический метод	0.1	-

2. Сведения о характерных точках границ объекта

Обозначение характерных точек границ	Координаты, м		Метод определения координат характерной точки	Средняя квадратическая погрешность положения характерной точки (Mt), м	Описание обозначения точки на местности (при наличии)
	X	Y			
1	2	3	4	5	6
547	469545.60	2244311.16	Картометрический метод	0.1	-
548	469547.04	2244312.14	Картометрический метод	0.1	-
549	469548.56	2244313.12	Картометрический метод	0.1	-
550	469550.16	2244314.08	Картометрический метод	0.1	-
551	469551.86	2244315.03	Картометрический метод	0.1	-
552	469553.66	2244315.96	Картометрический метод	0.1	-
553	469555.57	2244316.87	Картометрический метод	0.1	-
554	469557.59	2244317.76	Картометрический метод	0.1	-
555	469559.73	2244318.62	Картометрический метод	0.1	-
556	469561.96	2244319.45	Картометрический метод	0.1	-
557	469564.27	2244320.25	Картометрический метод	0.1	-
558	469566.63	2244321.02	Картометрический метод	0.1	-
559	469569.02	2244321.75	Картометрический метод	0.1	-
560	469571.43	2244322.45	Картометрический метод	0.1	-
561	469573.83	2244323.11	Картометрический метод	0.1	-
562	469576.19	2244323.72	Картометрический метод	0.1	-
563	469578.50	2244324.29	Картометрический метод	0.1	-
564	469580.77	2244324.82	Картометрический метод	0.1	-
565	469583.00	2244325.31	Картометрический метод	0.1	-
566	469585.21	2244325.76	Картометрический метод	0.1	-
567	469587.40	2244326.17	Картометрический метод	0.1	-
568	469589.58	2244326.54	Картометрический метод	0.1	-
569	469591.76	2244326.88	Картометрический метод	0.1	-
570	469593.96	2244327.18	Картометрический метод	0.1	-
571	469596.18	2244327.46	Картометрический метод	0.1	-

2. Сведения о характерных точках границ объекта

Обозначение характерных точек границ	Координаты, м		Метод определения координат характерной точки	Средняя квадратическая погрешность положения характерной точки (Mt), м	Описание обозначения точки на местности (при наличии)
	X	Y			
1	2	3	4	5	6
572	469597.51	2244327.60	Картометрический метод	0.1	-
573	469603.16	2244329.35	Картометрический метод	0.1	-
574	469607.96	2244330.15	Картометрический метод	0.1	-
575	469612.96	2244330.45	Картометрический метод	0.1	-
576	469617.56	2244329.35	Картометрический метод	0.1	-
577	469621.26	2244327.45	Картометрический метод	0.1	-
578	469625.06	2244324.55	Картометрический метод	0.1	-
579	469628.16	2244320.25	Картометрический метод	0.1	-
580	469631.46	2244314.65	Картометрический метод	0.1	-
581	469633.96	2244310.65	Картометрический метод	0.1	-
582	469635.26	2244307.55	Картометрический метод	0.1	-
583	469636.96	2244305.75	Картометрический метод	0.1	-
584	469641.16	2244303.05	Картометрический метод	0.1	-
585	469643.45	2244300.70	Картометрический метод	0.1	-
586	469647.06	2244298.35	Картометрический метод	0.1	-
587	469650.16	2244297.05	Картометрический метод	0.1	-
588	469652.66	2244294.55	Картометрический метод	0.1	-
589	469655.86	2244290.25	Картометрический метод	0.1	-
590	469659.26	2244285.55	Картометрический метод	0.1	-
591	469660.06	2244280.25	Картометрический метод	0.1	-
592	469660.35	2244275.07	Картометрический метод	0.1	-
593	469661.57	2244271.07	Картометрический метод	0.1	-
594	469663.29	2244268.52	Картометрический метод	0.1	-
595	469665.04	2244266.01	Картометрический метод	0.1	-
596	469666.82	2244263.55	Картометрический метод	0.1	-

2. Сведения о характерных точках границ объекта

Обозначение характерных точек границ	Координаты, м		Метод определения координат характерной точки	Средняя квадратическая погрешность положения характерной точки (Mt), м	Описание обозначения точки на местности (при наличии)
	X	Y			
1	2	3	4	5	6
597	469668.63	2244261.16	Картометрический метод	0.1	-
598	469670.45	2244258.84	Картометрический метод	0.1	-
599	469672.28	2244256.61	Картометрический метод	0.1	-
600	469674.12	2244254.48	Картометрический метод	0.1	-
601	469676.01	2244252.39	Картометрический метод	0.1	-
602	469677.98	2244250.28	Картометрический метод	0.1	-
603	469680.08	2244248.10	Картометрический метод	0.1	-
604	469682.35	2244245.79	Картометрический метод	0.1	-
605	469684.82	2244243.28	Картометрический метод	0.1	-
606	469687.55	2244240.52	Картометрический метод	0.1	-
607	469690.57	2244237.45	Картометрический метод	0.1	-
608	469693.91	2244234.04	Картометрический метод	0.1	-
609	469697.48	2244230.37	Картометрический метод	0.1	-
610	469701.20	2244226.55	Картометрический метод	0.1	-
611	469704.97	2244222.68	Картометрический метод	0.1	-
612	469708.71	2244218.87	Картометрический метод	0.1	-
613	469712.31	2244215.25	Картометрический метод	0.1	-
614	469715.69	2244211.90	Картометрический метод	0.1	-
615	469718.75	2244208.95	Картометрический метод	0.1	-
616	469721.42	2244206.47	Картометрический метод	0.1	-
617	469725.52	2244203.77	Картометрический метод	0.1	-
618	469731.82	2244199.39	Картометрический метод	0.1	-
619	469735.84	2244196.49	Картометрический метод	0.1	-
620	469739.49	2244194.43	Картометрический метод	0.1	-
621	469742.16	2244193.55	Картометрический метод	0.1	-

2. Сведения о характерных точках границ объекта

Обозначение характерных точек границ	Координаты, м		Метод определения координат характерной точки	Средняя квадратическая погрешность положения характерной точки (Mt), м	Описание обозначения точки на местности (при наличии)
	X	Y			
1	2	3	4	5	6
622	469747.16	2244190.45	Картометрический метод	0.1	-
623	469756.26	2244184.65	Картометрический метод	0.1	-
624	469756.36	2244172.65	Картометрический метод	0.1	-
625	469753.36	2244166.45	Картометрический метод	0.1	-
626	469750.46	2244161.05	Картометрический метод	0.1	-
627	469745.80	2244158.25	Картометрический метод	0.1	-
628	469744.87	2244157.09	Картометрический метод	0.1	-
629	469744.38	2244155.88	Картометрический метод	0.1	-
630	469743.88	2244154.63	Картометрический метод	0.1	-
631	469743.37	2244153.37	Картометрический метод	0.1	-
632	469742.87	2244152.08	Картометрический метод	0.1	-
633	469742.38	2244150.80	Картометрический метод	0.1	-
634	469741.92	2244149.53	Картометрический метод	0.1	-
635	469741.56	2244145.72	Картометрический метод	0.1	-
636	469741.75	2244141.47	Картометрический метод	0.1	-
637	469742.46	2244138.45	Картометрический метод	0.1	-
638	469743.41	2244131.75	Картометрический метод	0.1	-
639	469743.46	2244122.75	Картометрический метод	0.1	-
640	469741.96	2244112.00	Картометрический метод	0.1	-
641	469742.56	2244101.60	Картометрический метод	0.1	-
642	469750.11	2244104.75	Картометрический метод	0.1	-
643	469755.56	2244105.80	Картометрический метод	0.1	-
644	469764.18	2244106.80	Картометрический метод	0.1	-
645	469766.08	2244107.02	Картометрический метод	0.1	-
646	469765.78	2244108.12	Картометрический метод	0.1	-

2. Сведения о характерных точках границ объекта

Обозначение характерных точек границ	Координаты, м		Метод определения координат характерной точки	Средняя квадратическая погрешность положения характерной точки (Mt), м	Описание обозначения точки на местности (при наличии)
	X	Y			
1	2	3	4	5	6
647	469765.42	2244110.01	Картометрический метод	0.1	-
648	469765.14	2244112.10	Картометрический метод	0.1	-
649	469764.92	2244114.37	Картометрический метод	0.1	-
650	469764.75	2244116.78	Картометрический метод	0.1	-
651	469764.61	2244119.31	Картометрический метод	0.1	-
652	469764.50	2244121.90	Картометрический метод	0.1	-
653	469764.44	2244123.57	Картометрический метод	0.1	-
654	469764.40	2244124.55	Картометрический метод	0.1	-
655	469764.30	2244127.20	Картометрический метод	0.1	-
656	469764.18	2244129.84	Картометрический метод	0.1	-
657	469764.05	2244132.43	Картометрический метод	0.1	-
658	469763.89	2244134.94	Картометрический метод	0.1	-
659	469763.71	2244137.35	Картометрический метод	0.1	-
660	469763.50	2244139.64	Картометрический метод	0.1	-
661	469763.26	2244141.77	Картометрический метод	0.1	-
662	469762.99	2244143.72	Картометрический метод	0.1	-
663	469762.75	2244145.10	Картометрический метод	0.1	-
664	469762.69	2244145.45	Картометрический метод	0.1	-
665	469762.35	2244146.97	Картометрический метод	0.1	-
666	469761.98	2244148.31	Картометрический метод	0.1	-
667	469761.61	2244149.53	Картометрический метод	0.1	-
668	469761.24	2244150.69	Картометрический метод	0.1	-
669	469760.88	2244151.85	Картометрический метод	0.1	-
670	469760.54	2244153.06	Картометрический метод	0.1	-
671	469760.25	2244154.39	Картометрический метод	0.1	-

2. Сведения о характерных точках границ объекта

Обозначение характерных точек границ	Координаты, м		Метод определения координат характерной точки	Средняя квадратическая погрешность положения характерной точки (Mt), м	Описание обозначения точки на местности (при наличии)
	X	Y			
1	2	3	4	5	6
672	469760.01	2244155.88	Картометрический метод	0.1	-
673	469759.82	2244157.59	Картометрический метод	0.1	-
674	469759.70	2244159.49	Картометрический метод	0.1	-
675	469759.62	2244161.54	Картометрический метод	0.1	-
676	469759.59	2244163.70	Картометрический метод	0.1	-
677	469759.59	2244165.94	Картометрический метод	0.1	-
678	469759.61	2244168.20	Картометрический метод	0.1	-
679	469759.66	2244170.46	Картометрический метод	0.1	-
680	469759.72	2244172.68	Картометрический метод	0.1	-
681	469759.79	2244174.81	Картометрический метод	0.1	-
682	469759.86	2244176.86	Картометрический метод	0.1	-
683	469759.93	2244178.81	Картометрический метод	0.1	-
684	469760.00	2244180.66	Картометрический метод	0.1	-
685	469760.07	2244182.40	Картометрический метод	0.1	-
686	469760.13	2244184.04	Картометрический метод	0.1	-
687	469760.19	2244185.56	Картометрический метод	0.1	-
688	469760.23	2244186.97	Картометрический метод	0.1	-
689	469760.27	2244188.26	Картометрический метод	0.1	-
690	469760.29	2244189.45	Картометрический метод	0.1	-
691	469760.30	2244190.56	Картометрический метод	0.1	-
692	469760.28	2244191.63	Картометрический метод	0.1	-
693	469760.23	2244192.67	Картометрический метод	0.1	-
694	469760.15	2244193.72	Картометрический метод	0.1	-
695	469760.04	2244194.79	Картометрический метод	0.1	-
696	469759.89	2244195.91	Картометрический метод	0.1	-

2. Сведения о характерных точках границ объекта

Обозначение характерных точек границ	Координаты, м		Метод определения координат характерной точки	Средняя квадратическая погрешность положения характерной точки (Mt), м	Описание обозначения точки на местности (при наличии)
	X	Y			
1	2	3	4	5	6
697	469759.70	2244197.10	Картометрический метод	0.1	-
698	469759.47	2244198.34	Картометрический метод	0.1	-
699	469759.22	2244199.63	Картометрический метод	0.1	-
700	469758.94	2244200.95	Картометрический метод	0.1	-
701	469758.64	2244202.29	Картометрический метод	0.1	-
702	469758.34	2244203.62	Картометрический метод	0.1	-
703	469758.03	2244204.93	Картометрический метод	0.1	-
704	469757.73	2244206.21	Картометрический метод	0.1	-
705	469757.44	2244207.45	Картометрический метод	0.1	-
706	469757.40	2244207.59	Картометрический метод	0.1	-
707	469757.14	2244208.63	Картометрический метод	0.1	-
708	469756.85	2244209.76	Картометрический метод	0.1	-
709	469756.54	2244210.83	Картометрический метод	0.1	-
710	469756.20	2244211.84	Картометрический метод	0.1	-
711	469755.84	2244212.79	Картометрический метод	0.1	-
712	469755.44	2244213.66	Картометрический метод	0.1	-
713	469755.00	2244214.47	Картометрический метод	0.1	-
714	469754.50	2244215.20	Картометрический метод	0.1	-
715	469753.94	2244215.85	Картометрический метод	0.1	-
716	469753.31	2244216.41	Картометрический метод	0.1	-
717	469752.61	2244216.87	Картометрический метод	0.1	-
718	469751.82	2244217.22	Картометрический метод	0.1	-
719	469750.93	2244217.47	Картометрический метод	0.1	-
720	469749.95	2244217.60	Картометрический метод	0.1	-
721	469748.85	2244217.60	Картометрический метод	0.1	-

2. Сведения о характерных точках границ объекта

Обозначение характерных точек границ	Координаты, м		Метод определения координат характерной точки	Средняя квадратическая погрешность положения характерной точки (Mt), м	Описание обозначения точки на местности (при наличии)
	X	Y			
1	2	3	4	5	6
722	469747.65	2244217.48	Картометрический метод	0.1	-
723	469746.34	2244217.25	Картометрический метод	0.1	-
724	469744.95	2244216.97	Картометрический метод	0.1	-
725	469743.51	2244216.67	Картометрический метод	0.1	-
726	469742.33	2244216.44	Картометрический метод	0.1	-
727	469742.02	2244216.38	Картометрический метод	0.1	-
728	469740.50	2244216.13	Картометрический метод	0.1	-
729	469738.98	2244215.98	Картометрический метод	0.1	-
730	469737.47	2244215.95	Картометрический метод	0.1	-
731	469735.99	2244216.07	Картометрический метод	0.1	-
732	469734.53	2244216.35	Картометрический метод	0.1	-
733	469733.08	2244216.80	Картометрический метод	0.1	-
734	469731.62	2244217.40	Картометрический метод	0.1	-
735	469730.15	2244218.15	Картометрический метод	0.1	-
736	469728.64	2244219.07	Картометрический метод	0.1	-
737	469727.09	2244220.14	Картометрический метод	0.1	-
738	469725.49	2244221.37	Картометрический метод	0.1	-
739	469723.83	2244222.76	Картометрический метод	0.1	-
740	469722.11	2244224.29	Картометрический метод	0.1	-
741	469720.38	2244225.94	Картометрический метод	0.1	-
742	469718.63	2244227.72	Картометрический метод	0.1	-
743	469716.90	2244229.60	Картометрический метод	0.1	-
744	469715.20	2244231.57	Картометрический метод	0.1	-
745	469713.55	2244233.61	Картометрический метод	0.1	-
746	469711.98	2244235.73	Картометрический метод	0.1	-

2. Сведения о характерных точках границ объекта

Обозначение характерных точек границ	Координаты, м		Метод определения координат характерной точки	Средняя квадратическая погрешность положения характерной точки (Mt), м	Описание обозначения точки на местности (при наличии)
	X	Y			
1	2	3	4	5	6
747	469710.50	2244237.89	Картометрический метод	0.1	-
748	469709.09	2244240.09	Картометрический метод	0.1	-
749	469707.72	2244242.32	Картометрический метод	0.1	-
750	469706.39	2244244.55	Картометрический метод	0.1	-
751	469705.06	2244246.77	Картометрический метод	0.1	-
752	469703.72	2244248.96	Картометрический метод	0.1	-
753	469702.35	2244251.12	Картометрический метод	0.1	-
754	469700.91	2244253.22	Картометрический метод	0.1	-
755	469699.40	2244255.26	Картометрический метод	0.1	-
756	469697.81	2244257.26	Картометрический метод	0.1	-
757	469696.15	2244259.23	Картометрический метод	0.1	-
758	469694.41	2244261.22	Картометрический метод	0.1	-
759	469692.60	2244263.22	Картометрический метод	0.1	-
760	469690.73	2244265.29	Картометрический метод	0.1	-
761	469688.80	2244267.43	Картометрический метод	0.1	-
762	469686.80	2244269.68	Картометрический метод	0.1	-
763	469684.75	2244272.05	Картометрический метод	0.1	-
764	469682.65	2244274.53	Картометрический метод	0.1	-
765	469680.51	2244277.12	Картометрический метод	0.1	-
766	469678.36	2244279.80	Картометрический метод	0.1	-
767	469676.21	2244282.56	Картометрический метод	0.1	-
768	469674.06	2244285.39	Картометрический метод	0.1	-
769	469671.94	2244288.27	Картометрический метод	0.1	-
770	469669.84	2244291.20	Картометрический метод	0.1	-
771	469667.80	2244294.16	Картометрический метод	0.1	-

2. Сведения о характерных точках границ объекта

Обозначение характерных точек границ	Координаты, м		Метод определения координат характерной точки	Средняя квадратическая погрешность положения характерной точки (Mt), м	Описание обозначения точки на местности (при наличии)
	X	Y			
1	2	3	4	5	6
772	469665.79	2244297.11	Картометрический метод	0.1	-
773	469663.82	2244300.01	Картометрический метод	0.1	-
774	469661.89	2244302.84	Картометрический метод	0.1	-
775	469659.97	2244305.54	Картометрический метод	0.1	-
776	469658.07	2244308.09	Картометрический метод	0.1	-
777	469656.19	2244310.43	Картометрический метод	0.1	-
778	469654.31	2244312.55	Картометрический метод	0.1	-
779	469652.44	2244314.41	Картометрический метод	0.1	-
780	469650.57	2244316.02	Картометрический метод	0.1	-
781	469648.74	2244317.44	Картометрический метод	0.1	-
782	469646.94	2244318.70	Картометрический метод	0.1	-
783	469645.20	2244319.83	Картометрический метод	0.1	-
784	469643.52	2244320.86	Картометрический метод	0.1	-
785	469641.93	2244321.84	Картометрический метод	0.1	-
786	469640.43	2244322.80	Картометрический метод	0.1	-
787	469639.03	2244323.77	Картометрический метод	0.1	-
788	469637.71	2244324.74	Картометрический метод	0.1	-
789	469636.46	2244325.73	Картометрический метод	0.1	-
790	469635.26	2244326.71	Картометрический метод	0.1	-
791	469634.08	2244327.69	Картометрический метод	0.1	-
792	469632.90	2244328.66	Картометрический метод	0.1	-
793	469631.70	2244329.61	Картометрический метод	0.1	-
794	469630.47	2244330.54	Картометрический метод	0.1	-
795	469629.18	2244331.45	Картометрический метод	0.1	-
796	469627.85	2244332.32	Картометрический метод	0.1	-

2. Сведения о характерных точках границ объекта

Обозначение характерных точек границ	Координаты, м		Метод определения координат характерной точки	Средняя квадратическая погрешность положения характерной точки (Mt), м	Описание обозначения точки на местности (при наличии)
	X	Y			
1	2	3	4	5	6
797	469626.48	2244333.15	Картометрический метод	0.1	-
798	469625.08	2244333.94	Картометрический метод	0.1	-
799	469623.66	2244334.67	Картометрический метод	0.1	-
800	469622.24	2244335.35	Картометрический метод	0.1	-
801	469620.83	2244335.97	Картометрический метод	0.1	-
802	469619.43	2244336.52	Картометрический метод	0.1	-
803	469618.06	2244337.00	Картометрический метод	0.1	-
804	469616.71	2244337.41	Картометрический метод	0.1	-
805	469615.40	2244337.79	Картометрический метод	0.1	-
806	469614.11	2244338.13	Картометрический метод	0.1	-
807	469612.86	2244338.45	Картометрический метод	0.1	-
808	469611.64	2244338.78	Картометрический метод	0.1	-
809	469610.47	2244339.11	Картометрический метод	0.1	-
810	469609.30	2244339.48	Картометрический метод	0.1	-
811	469608.19	2244339.89	Картометрический метод	0.1	-
812	469607.11	2244340.32	Картометрический метод	0.1	-
813	469606.05	2244340.79	Картометрический метод	0.1	-
814	469605.01	2244341.28	Картометрический метод	0.1	-
815	469604.12	2244341.72	Картометрический метод	0.1	-
816	469871.93	2244298.88	Картометрический метод	0.1	-
817	469927.11	2244278.99	Картометрический метод	0.1	-
818	470006.58	2244272.75	Картометрический метод	0.1	-
819	470014.27	2244286.16	Картометрический метод	0.1	-
277	470016.27	2244293.36	Картометрический метод	0.1	-
820	469268.65	2244369.33	Картометрический метод	0.1	-

2. Сведения о характерных точках границ объекта

Обозначение характерных точек границ	Координаты, м		Метод определения координат характерной точки	Средняя квадратическая погрешность положения характерной точки (Mt), м	Описание обозначения точки на местности (при наличии)
	X	Y			
1	2	3	4	5	6
821	469266.11	2244366.45	Картометрический метод	0.1	-
822	469263.71	2244363.65	Картометрический метод	0.1	-
823	469262.01	2244359.75	Картометрический метод	0.1	-
824	469261.86	2244355.35	Картометрический метод	0.1	-
825	469262.76	2244348.65	Картометрический метод	0.1	-
826	469263.96	2244342.85	Картометрический метод	0.1	-
827	469268.45	2244335.43	Картометрический метод	0.1	-
828	469268.04	2244337.45	Картометрический метод	0.1	-
829	469267.60	2244339.66	Картометрический метод	0.1	-
830	469267.13	2244341.97	Картометрический метод	0.1	-
831	469266.54	2244344.91	Картометрический метод	0.1	-
832	469265.93	2244347.94	Картометрический метод	0.1	-
833	469265.47	2244350.24	Картометрический метод	0.1	-
834	469265.96	2244353.19	Картометрический метод	0.1	-
835	469266.46	2244356.23	Картометрический метод	0.1	-
836	469268.06	2244363.71	Картометрический метод	0.1	-
820	469268.65	2244369.33	Картометрический метод	0.1	-
837	469268.78	2244436.31	Картометрический метод	0.1	-
838	469265.79	2244449.91	Картометрический метод	0.1	-
839	469258.38	2244461.38	Картометрический метод	0.1	-
840	469255.70	2244466.74	Картометрический метод	0.1	-
841	469257.11	2244451.75	Картометрический метод	0.1	-
842	469259.41	2244443.35	Картометрический метод	0.1	-
837	469268.78	2244436.31	Картометрический метод	0.1	-
843	469233.16	2244528.68	Картометрический метод	0.1	-

2. Сведения о характерных точках границ объекта

Обозначение характерных точек границ	Координаты, м		Метод определения координат характерной точки	Средняя квадратическая погрешность положения характерной точки (Mt), м	Описание обозначения точки на местности (при наличии)
	X	Y			
1	2	3	4	5	6
844	469230.48	2244534.04	Картометрический метод	0.1	-
845	469219.52	2244540.31	Картометрический метод	0.1	-
846	469207.89	2244538.52	Картометрический метод	0.1	-
847	469209.48	2244538.16	Картометрический метод	0.1	-
848	469212.20	2244538.20	Картометрический метод	0.1	-
849	469219.88	2244535.76	Картометрический метод	0.1	-
850	469223.42	2244534.36	Картометрический метод	0.1	-
851	469224.48	2244533.76	Картометрический метод	0.1	-
852	469228.90	2244530.02	Картометрический метод	0.1	-
853	469231.35	2244526.20	Картометрический метод	0.1	-
854	469233.09	2244524.54	Картометрический метод	0.1	-
843	469233.16	2244528.68	Картометрический метод	0.1	-
855	469203.34	2244538.15	Картометрический метод	0.1	-
856	469197.09	2244537.65	Картометрический метод	0.1	-
857	469184.34	2244545.93	Картометрический метод	0.1	-
858	469185.29	2244540.23	Картометрический метод	0.1	-
859	469187.38	2244536.60	Картометрический метод	0.1	-
860	469188.46	2244534.54	Картометрический метод	0.1	-
861	469190.50	2244529.50	Картометрический метод	0.1	-
862	469193.40	2244525.86	Картометрический метод	0.1	-
863	469197.18	2244521.90	Картометрический метод	0.1	-
864	469198.55	2244521.16	Картометрический метод	0.1	-
865	469200.11	2244522.05	Картометрический метод	0.1	-
866	469200.91	2244524.55	Картометрический метод	0.1	-
867	469200.71	2244528.35	Картометрический метод	0.1	-

2. Сведения о характерных точках границ объекта

Обозначение характерных точек границ	Координаты, м		Метод определения координат характерной точки	Средняя квадратическая погрешность положения характерной точки (Mt), м	Описание обозначения точки на местности (при наличии)
	X	Y			
1	2	3	4	5	6
868	469201.11	2244534.55	Картометрический метод	0.1	-
855	469203.34	2244538.15	Картометрический метод	0.1	-
869	469186.02	2244500.34	Картометрический метод	0.1	-
870	469185.45	2244501.07	Картометрический метод	0.1	-
871	469184.91	2244501.83	Картометрический метод	0.1	-
872	469184.34	2244502.62	Картометрический метод	0.1	-
873	469183.73	2244503.42	Картометрический метод	0.1	-
874	469183.09	2244504.24	Картометрический метод	0.1	-
875	469182.40	2244505.08	Картометрический метод	0.1	-
876	469181.67	2244505.94	Картометрический метод	0.1	-
877	469180.92	2244506.81	Картометрический метод	0.1	-
878	469180.14	2244507.70	Картометрический метод	0.1	-
879	469179.34	2244508.61	Картометрический метод	0.1	-
880	469178.53	2244509.54	Картометрический метод	0.1	-
881	469177.72	2244510.49	Картометрический метод	0.1	-
882	469176.92	2244511.46	Картометрический метод	0.1	-
883	469176.13	2244512.46	Картометрический метод	0.1	-
884	469175.35	2244513.49	Картометрический метод	0.1	-
885	469174.56	2244514.56	Картометрический метод	0.1	-
886	469173.77	2244515.69	Картометрический метод	0.1	-
887	469172.97	2244516.89	Картометрический метод	0.1	-
888	469172.14	2244518.17	Картометрический метод	0.1	-
889	469171.29	2244519.54	Картометрический метод	0.1	-
890	469170.40	2244521.01	Картометрический метод	0.1	-
891	469169.48	2244522.59	Картометрический метод	0.1	-

2. Сведения о характерных точках границ объекта

Обозначение характерных точек границ	Координаты, м		Метод определения координат характерной точки	Средняя квадратическая погрешность положения характерной точки (Mt), м	Описание обозначения точки на местности (при наличии)
	X	Y			
1	2	3	4	5	6
892	469168.53	2244524.26	Картометрический метод	0.1	-
893	469167.56	2244526.00	Картометрический метод	0.1	-
894	469166.59	2244527.77	Картометрический метод	0.1	-
895	469165.64	2244529.56	Картометрический метод	0.1	-
896	469164.70	2244531.33	Картометрический метод	0.1	-
897	469163.81	2244533.07	Картометрический метод	0.1	-
898	469162.96	2244534.74	Картометрический метод	0.1	-
899	469162.25	2244536.19	Картометрический метод	0.1	-
900	469162.18	2244536.33	Картометрический метод	0.1	-
901	469161.44	2244537.83	Картометрический метод	0.1	-
902	469160.74	2244539.27	Картометрический метод	0.1	-
903	469160.06	2244540.65	Картометрический метод	0.1	-
904	469159.39	2244541.98	Картометрический метод	0.1	-
905	469158.72	2244543.27	Картометрический метод	0.1	-
906	469158.02	2244544.53	Картометрический метод	0.1	-
907	469157.29	2244545.76	Картометрический метод	0.1	-
908	469156.52	2244546.98	Картометрический метод	0.1	-
909	469155.69	2244548.19	Картометрический метод	0.1	-
910	469154.80	2244549.38	Картометрический метод	0.1	-
911	469153.84	2244550.55	Картометрический метод	0.1	-
912	469152.81	2244551.69	Картометрический метод	0.1	-
913	469152.69	2244551.81	Картометрический метод	0.1	-
914	469151.69	2244552.82	Картометрический метод	0.1	-
915	469150.49	2244553.91	Картометрический метод	0.1	-
916	469149.19	2244554.97	Картометрический метод	0.1	-

2. Сведения о характерных точках границ объекта

Обозначение характерных точек границ	Координаты, м		Метод определения координат характерной точки	Средняя квадратическая погрешность положения характерной точки (Mt), м	Описание обозначения точки на местности (при наличии)
	X	Y			
1	2	3	4	5	6
917	469147.78	2244556.00	Картометрический метод	0.1	-
918	469147.54	2244556.16	Картометрический метод	0.1	-
919	469146.30	2244557.00	Картометрический метод	0.1	-
920	469144.75	2244557.94	Картометрический метод	0.1	-
921	469143.15	2244558.83	Картометрический метод	0.1	-
922	469141.52	2244559.66	Картометрический метод	0.1	-
923	469139.89	2244560.42	Картометрический метод	0.1	-
924	469138.27	2244561.10	Картометрический метод	0.1	-
925	469136.67	2244561.70	Картометрический метод	0.1	-
926	469135.13	2244562.21	Картометрический метод	0.1	-
927	469133.62	2244562.65	Картометрический метод	0.1	-
928	469132.15	2244563.02	Картометрический метод	0.1	-
929	469130.71	2244563.34	Картометрический метод	0.1	-
930	469129.29	2244563.63	Картометрический метод	0.1	-
931	469127.89	2244563.89	Картометрический метод	0.1	-
932	469126.49	2244564.13	Картометрический метод	0.1	-
933	469125.09	2244564.38	Картометрический метод	0.1	-
934	469123.69	2244564.64	Картометрический метод	0.1	-
935	469122.28	2244564.91	Картометрический метод	0.1	-
936	469120.85	2244565.18	Картометрический метод	0.1	-
937	469125.03	2244556.13	Картометрический метод	0.1	-
938	469126.63	2244550.93	Картометрический метод	0.1	-
939	469124.87	2244543.69	Картометрический метод	0.1	-
940	469121.20	2244540.35	Картометрический метод	0.1	-
941	469121.85	2244539.37	Картометрический метод	0.1	-

2. Сведения о характерных точках границ объекта

Обозначение характерных точек границ	Координаты, м		Метод определения координат характерной точки	Средняя квадратическая погрешность положения характерной точки (Mt), м	Описание обозначения точки на местности (при наличии)
	X	Y			
1	2	3	4	5	6
942	469123.30	2244538.12	Картометрический метод	0.1	-
943	469124.71	2244537.60	Картометрический метод	0.1	-
944	469127.48	2244538.22	Картометрический метод	0.1	-
945	469128.85	2244539.10	Картометрический метод	0.1	-
946	469130.29	2244540.22	Картометрический метод	0.1	-
947	469131.91	2244541.50	Картометрический метод	0.1	-
948	469133.86	2244542.89	Картометрический метод	0.1	-
949	469136.26	2244544.31	Картометрический метод	0.1	-
950	469139.05	2244545.61	Картометрический метод	0.1	-
951	469142.04	2244546.56	Картометрический метод	0.1	-
952	469145.03	2244546.92	Картометрический метод	0.1	-
953	469147.80	2244546.47	Картометрический метод	0.1	-
954	469149.09	2244545.90	Картометрический метод	0.1	-
955	469150.34	2244545.11	Картометрический метод	0.1	-
956	469151.56	2244544.11	Картометрический метод	0.1	-
957	469152.77	2244542.90	Картометрический метод	0.1	-
958	469153.99	2244541.49	Картометрический метод	0.1	-
959	469155.24	2244539.89	Картометрический метод	0.1	-
960	469156.53	2244538.10	Картометрический метод	0.1	-
961	469157.89	2244536.14	Картометрический метод	0.1	-
962	469159.30	2244534.03	Картометрический метод	0.1	-
963	469160.75	2244531.81	Картометрический метод	0.1	-
964	469162.22	2244529.51	Картометрический метод	0.1	-
965	469163.72	2244527.17	Картометрический метод	0.1	-
966	469165.22	2244524.83	Картометрический метод	0.1	-

2. Сведения о характерных точках границ объекта

Обозначение характерных точек границ	Координаты, м		Метод определения координат характерной точки	Средняя квадратическая погрешность положения характерной точки (Mt), м	Описание обозначения точки на местности (при наличии)
	X	Y			
1	2	3	4	5	6
967	469166.71	2244522.52	Картометрический метод	0.1	-
968	469168.18	2244520.26	Картометрический метод	0.1	-
969	469169.63	2244518.10	Картометрический метод	0.1	-
970	469171.06	2244516.01	Картометрический метод	0.1	-
971	469172.50	2244513.96	Картометрический метод	0.1	-
972	469173.96	2244511.92	Картометрический метод	0.1	-
973	469175.45	2244509.88	Картометрический метод	0.1	-
974	469177.00	2244507.80	Картометрический метод	0.1	-
975	469178.63	2244505.66	Картометрический метод	0.1	-
976	469180.34	2244503.42	Картометрический метод	0.1	-
977	469182.16	2244501.08	Картометрический метод	0.1	-
978	469184.06	2244498.65	Картометрический метод	0.1	-
979	469185.66	2244496.50	Картометрический метод	0.1	-
869	469186.02	2244500.34	Картометрический метод	0.1	-
980	469168.47	2244612.88	Картометрический метод	0.1	-
981	469160.42	2244602.59	Картометрический метод	0.1	-
982	469160.42	2244594.98	Картометрический метод	0.1	-
983	469153.04	2244592.52	Картометрический метод	0.1	-
984	469149.54	2244589.98	Картометрический метод	0.1	-
985	469162.66	2244588.42	Картометрический метод	0.1	-
986	469163.26	2244588.69	Картометрический метод	0.1	-
987	469163.83	2244588.98	Картометрический метод	0.1	-
988	469164.37	2244589.30	Картометрический метод	0.1	-
989	469164.86	2244589.64	Картометрический метод	0.1	-
990	469165.30	2244589.99	Картометрический метод	0.1	-

2. Сведения о характерных точках границ объекта

Обозначение характерных точек границ	Координаты, м		Метод определения координат характерной точки	Средняя квадратическая погрешность положения характерной точки (Mt), м	Описание обозначения точки на местности (при наличии)
	X	Y			
1	2	3	4	5	6
991	469165.68	2244590.37	Картометрический метод	0.1	-
992	469166.01	2244590.76	Картометрический метод	0.1	-
993	469166.30	2244591.17	Картометрический метод	0.1	-
994	469166.54	2244591.62	Картометрический метод	0.1	-
995	469166.75	2244592.09	Картометрический метод	0.1	-
996	469166.91	2244592.60	Картометрический метод	0.1	-
997	469167.04	2244593.14	Картометрический метод	0.1	-
998	469167.14	2244593.73	Картометрический метод	0.1	-
999	469167.21	2244594.34	Картометрический метод	0.1	-
1000	469167.25	2244594.99	Картометрический метод	0.1	-
1001	469167.28	2244595.67	Картометрический метод	0.1	-
1002	469167.29	2244596.37	Картометрический метод	0.1	-
1003	469167.28	2244597.09	Картометрический метод	0.1	-
1004	469167.27	2244597.83	Картометрический метод	0.1	-
1005	469167.26	2244598.59	Картометрический метод	0.1	-
1006	469167.25	2244599.35	Картометрический метод	0.1	-
1007	469167.24	2244600.11	Картометрический метод	0.1	-
1008	469167.25	2244600.87	Картометрический метод	0.1	-
1009	469167.28	2244601.62	Картометрический метод	0.1	-
1010	469166.88	2244602.87	Картометрический метод	0.1	-
1011	469166.94	2244605.13	Картометрический метод	0.1	-
1012	469167.10	2244607.15	Картометрический метод	0.1	-
1013	469168.03	2244608.66	Картометрический метод	0.1	-
980	469168.47	2244612.88	Картометрический метод	0.1	-
1014	469173.48	2244665.83	Картометрический метод	0.1	-

2. Сведения о характерных точках границ объекта

Обозначение характерных точек границ	Координаты, м		Метод определения координат характерной точки	Средняя квадратическая погрешность положения характерной точки (Mt), м	Описание обозначения точки на местности (при наличии)
	X	Y			
1	2	3	4	5	6
1015	469172.93	2244671.03	Картометрический метод	0.1	-
1016	469170.43	2244675.53	Картометрический метод	0.1	-
1017	469168.79	2244677.17	Картометрический метод	0.1	-
1018	469169.81	2244670.38	Картометрический метод	0.1	-
1019	469170.96	2244658.39	Картометрический метод	0.1	-
1014	469173.48	2244665.83	Картометрический метод	0.1	-
1020	469174.15	2244737.25	Картометрический метод	0.1	-
1021	469168.70	2244739.51	Картометрический метод	0.1	-
1022	469162.66	2244735.49	Картометрический метод	0.1	-
1023	469165.12	2244701.48	Картометрический метод	0.1	-
1024	469165.87	2244696.51	Картометрический метод	0.1	-
1025	469167.08	2244697.13	Картометрический метод	0.1	-
1026	469168.43	2244698.98	Картометрический метод	0.1	-
1027	469169.68	2244701.18	Картометрический метод	0.1	-
1028	469171.00	2244707.03	Картометрический метод	0.1	-
1029	469170.79	2244712.25	Картометрический метод	0.1	-
1030	469170.57	2244716.15	Картометрический метод	0.1	-
1031	469169.77	2244720.03	Картометрический метод	0.1	-
1032	469166.77	2244722.89	Картометрический метод	0.1	-
1033	469165.85	2244727.51	Картометрический метод	0.1	-
1034	469164.71	2244730.89	Картометрический метод	0.1	-
1035	469166.07	2244732.51	Картометрический метод	0.1	-
1036	469166.25	2244732.80	Картометрический метод	0.1	-
1037	469166.48	2244733.05	Картометрический метод	0.1	-
1038	469166.73	2244733.25	Картометрический метод	0.1	-

2. Сведения о характерных точках границ объекта

Обозначение характерных точек границ	Координаты, м		Метод определения координат характерной точки	Средняя квадратическая погрешность положения характерной точки (Mt), м	Описание обозначения точки на местности (при наличии)
	X	Y			
1	2	3	4	5	6
1039	469166.84	2244733.31	Картометрический метод	0.1	-
1040	469169.28	2244735.43	Картометрический метод	0.1	-
1020	469174.15	2244737.25	Картометрический метод	0.1	-
1041	469077.40	2244576.90	Картометрический метод	0.1	-
1042	469076.17	2244579.30	Картометрический метод	0.1	-
1043	469075.32	2244580.21	Картометрический метод	0.1	-
1044	469074.45	2244581.11	Картометрический метод	0.1	-
1045	469073.57	2244581.99	Картометрический метод	0.1	-
1046	469072.67	2244582.85	Картометрический метод	0.1	-
1047	469071.75	2244583.67	Картометрический метод	0.1	-
1048	469070.83	2244584.44	Картометрический метод	0.1	-
1049	469069.89	2244585.16	Картометрический метод	0.1	-
1050	469068.94	2244585.83	Картометрический метод	0.1	-
1051	469067.98	2244586.47	Картометрический метод	0.1	-
1052	469067.01	2244587.07	Картометрический метод	0.1	-
1053	469066.04	2244587.65	Картометрический метод	0.1	-
1054	469065.07	2244588.20	Картометрический метод	0.1	-
1055	469064.09	2244588.72	Картометрический метод	0.1	-
1056	469063.10	2244589.24	Картометрический метод	0.1	-
1057	469062.11	2244589.75	Картометрический метод	0.1	-
1058	469061.09	2244590.27	Картометрический метод	0.1	-
1059	469060.04	2244590.80	Картометрический метод	0.1	-
1060	469058.95	2244591.36	Картометрический метод	0.1	-
1061	469057.81	2244591.95	Картометрический метод	0.1	-
1062	469056.62	2244592.59	Картометрический метод	0.1	-

2. Сведения о характерных точках границ объекта

Обозначение характерных точек границ	Координаты, м		Метод определения координат характерной точки	Средняя квадратическая погрешность положения характерной точки (Mt), м	Описание обозначения точки на местности (при наличии)
	X	Y			
1	2	3	4	5	6
1063	469055.35	2244593.28	Картометрический метод	0.1	-
1064	469054.01	2244594.04	Картометрический метод	0.1	-
1065	469052.62	2244594.85	Картометрический метод	0.1	-
1066	469051.20	2244595.69	Картометрический метод	0.1	-
1067	469049.79	2244596.55	Картометрический метод	0.1	-
1068	469048.40	2244597.41	Картометрический метод	0.1	-
1069	469047.06	2244598.25	Картометрический метод	0.1	-
1070	469045.81	2244599.06	Картометрический метод	0.1	-
1071	469044.65	2244599.82	Картометрический метод	0.1	-
1072	469043.63	2244600.51	Картометрический метод	0.1	-
1073	469042.71	2244601.16	Картометрический метод	0.1	-
1074	469041.90	2244601.76	Картометрический метод	0.1	-
1075	469041.16	2244602.35	Картометрический метод	0.1	-
1076	469040.48	2244602.93	Картометрический метод	0.1	-
1077	469039.84	2244603.52	Картометрический метод	0.1	-
1078	469039.22	2244604.13	Картометрический метод	0.1	-
1079	469038.61	2244604.78	Картометрический метод	0.1	-
1080	469037.98	2244605.49	Картометрический метод	0.1	-
1081	469037.34	2244606.24	Картометрический метод	0.1	-
1082	469036.69	2244607.04	Картометрический метод	0.1	-
1083	469036.02	2244607.88	Картометрический метод	0.1	-
1084	469035.33	2244608.76	Картометрический метод	0.1	-
1085	469034.62	2244609.66	Картометрический метод	0.1	-
1086	469033.90	2244610.60	Картометрический метод	0.1	-
1087	469033.15	2244611.56	Картометрический метод	0.1	-

2. Сведения о характерных точках границ объекта

Обозначение характерных точек границ	Координаты, м		Метод определения координат характерной точки	Средняя квадратическая погрешность положения характерной точки (Mt), м	Описание обозначения точки на местности (при наличии)
	X	Y			
1	2	3	4	5	6
1088	469032.38	2244612.54	Картометрический метод	0.1	-
1089	469031.60	2244613.54	Картометрический метод	0.1	-
1090	469030.82	2244614.55	Картометрический метод	0.1	-
1091	469030.03	2244615.57	Картометрический метод	0.1	-
1092	469029.25	2244616.60	Картометрический метод	0.1	-
1093	469028.49	2244617.64	Картометрический метод	0.1	-
1094	469027.75	2244618.69	Картометрический метод	0.1	-
1095	469027.05	2244619.73	Картометрический метод	0.1	-
1096	469026.38	2244620.78	Картометрический метод	0.1	-
1097	469025.74	2244621.82	Картометрический метод	0.1	-
1098	469025.13	2244622.84	Картометрический метод	0.1	-
1099	469024.53	2244623.85	Картометрический метод	0.1	-
1100	469023.96	2244624.83	Картометрический метод	0.1	-
1101	469023.39	2244625.77	Картометрический метод	0.1	-
1102	469022.82	2244626.67	Картометрический метод	0.1	-
1103	469022.26	2244627.53	Картометрический метод	0.1	-
1104	469021.68	2244628.33	Картометрический метод	0.1	-
1105	469021.10	2244629.08	Картометрический метод	0.1	-
1106	469020.52	2244629.79	Картометрический метод	0.1	-
1107	469019.95	2244630.46	Картометрический метод	0.1	-
1108	469019.38	2244631.10	Картометрический метод	0.1	-
1109	469018.83	2244631.71	Картометрический метод	0.1	-
1110	469018.30	2244632.30	Картометрический метод	0.1	-
1111	469017.78	2244632.87	Картометрический метод	0.1	-
1112	469017.30	2244633.43	Картометрический метод	0.1	-

2. Сведения о характерных точках границ объекта

Обозначение характерных точек границ	Координаты, м		Метод определения координат характерной точки	Средняя квадратическая погрешность положения характерной точки (Mt), м	Описание обозначения точки на местности (при наличии)
	X	Y			
1	2	3	4	5	6
1113	469016.84	2244633.98	Картометрический метод	0.1	-
1114	469016.41	2244634.52	Картометрический метод	0.1	-
1115	469016.00	2244635.06	Картометрический метод	0.1	-
1116	469015.62	2244635.59	Картометрический метод	0.1	-
1117	469015.27	2244636.11	Картометрический метод	0.1	-
1118	469014.94	2244636.64	Картометрический метод	0.1	-
1119	469014.64	2244637.17	Картометрический метод	0.1	-
1120	469014.36	2244637.70	Картометрический метод	0.1	-
1121	469014.10	2244638.23	Картометрический метод	0.1	-
1122	469013.86	2244638.75	Картометрический метод	0.1	-
1123	469016.44	2244645.86	Картометрический метод	0.1	-
1124	469010.29	2244657.16	Картометрический метод	0.1	-
1125	469004.79	2244664.06	Картометрический метод	0.1	-
1126	469003.29	2244668.66	Картометрический метод	0.1	-
1127	469004.39	2244673.16	Картометрический метод	0.1	-
1128	469006.39	2244679.16	Картометрический метод	0.1	-
1129	469008.39	2244681.81	Картометрический метод	0.1	-
1130	469008.00	2244690.18	Картометрический метод	0.1	-
1131	469006.89	2244692.96	Картометрический метод	0.1	-
1132	469006.89	2244708.66	Картометрический метод	0.1	-
1133	469008.89	2244714.26	Картометрический метод	0.1	-
1134	469009.49	2244721.96	Картометрический метод	0.1	-
1135	469012.09	2244730.06	Картометрический метод	0.1	-
1136	469021.09	2244748.66	Картометрический метод	0.1	-
1137	469026.29	2244757.73	Картометрический метод	0.1	-

2. Сведения о характерных точках границ объекта

Обозначение характерных точек границ	Координаты, м		Метод определения координат характерной точки	Средняя квадратическая погрешность положения характерной точки (Mt), м	Описание обозначения точки на местности (при наличии)
	X	Y			
1	2	3	4	5	6
1138	469028.89	2244766.16	Картометрический метод	0.1	-
1139	469033.99	2244777.96	Картометрический метод	0.1	-
1140	469039.79	2244788.26	Картометрический метод	0.1	-
1141	469042.43	2244794.06	Картометрический метод	0.1	-
1142	469046.06	2244802.23	Картометрический метод	0.1	-
1143	469047.03	2244808.34	Картометрический метод	0.1	-
1144	469051.64	2244817.45	Картометрический метод	0.1	-
1145	469054.89	2244823.46	Картометрический метод	0.1	-
1146	469058.99	2244832.66	Картометрический метод	0.1	-
1147	469064.16	2244846.78	Картометрический метод	0.1	-
1148	469064.66	2244854.21	Картометрический метод	0.1	-
1149	469025.54	2244768.53	Картометрический метод	0.1	-
1150	469018.19	2244752.70	Картометрический метод	0.1	-
1151	469014.44	2244744.44	Картометрический метод	0.1	-
1152	469011.27	2244736.59	Картометрический метод	0.1	-
1153	469008.55	2244727.75	Картометрический метод	0.1	-
1154	469006.23	2244717.10	Картометрический метод	0.1	-
1155	469004.44	2244706.21	Картометрический метод	0.1	-
1156	469003.23	2244696.84	Картометрический метод	0.1	-
1157	469002.33	2244689.26	Картометрический метод	0.1	-
1158	469001.10	2244680.79	Картометрический метод	0.1	-
1159	469000.61	2244676.45	Картометрический метод	0.1	-
1160	469001.10	2244668.96	Картометрический метод	0.1	-
1161	469004.29	2244659.63	Картометрический метод	0.1	-
1162	469011.56	2244641.90	Картометрический метод	0.1	-

2. Сведения о характерных точках границ объекта

Обозначение характерных точек границ	Координаты, м		Метод определения координат характерной точки	Средняя квадратическая погрешность положения характерной точки (Mt), м	Описание обозначения точки на местности (при наличии)
	X	Y			
1	2	3	4	5	6
1163	469014.28	2244636.99	Картометрический метод	0.1	-
1164	469018.40	2244630.93	Картометрический метод	0.1	-
1165	469023.85	2244622.88	Картометрический метод	0.1	-
1166	469027.61	2244617.48	Картометрический метод	0.1	-
1167	469031.92	2244611.62	Картометрический метод	0.1	-
1168	469034.95	2244607.83	Картометрический метод	0.1	-
1169	469038.46	2244604.07	Картометрический метод	0.1	-
1170	469042.02	2244601.01	Картометрический метод	0.1	-
1171	469046.17	2244598.02	Картометрический метод	0.1	-
1172	469050.92	2244595.00	Картометрический метод	0.1	-
1173	469054.86	2244592.65	Картометрический метод	0.1	-
1174	469059.17	2244590.06	Картометрический метод	0.1	-
1175	469063.83	2244587.11	Картометрический метод	0.1	-
1176	469068.47	2244583.98	Картометрический метод	0.1	-
1177	469072.48	2244581.07	Картометрический метод	0.1	-
1178	469075.43	2244578.66	Картометрический метод	0.1	-
1041	469077.40	2244576.90	Картометрический метод	0.1	-
1179	469073.61	2244613.60	Картометрический метод	0.1	-
1180	469066.41	2244616.44	Картометрический метод	0.1	-
1181	469061.26	2244622.81	Картометрический метод	0.1	-
1182	469039.81	2244649.33	Картометрический метод	0.1	-
1183	469038.40	2244656.28	Картометрический метод	0.1	-
1184	469036.08	2244667.70	Картометрический метод	0.1	-
1185	469032.40	2244665.58	Картометрический метод	0.1	-
1186	469032.68	2244664.13	Картометрический метод	0.1	-

2. Сведения о характерных точках границ объекта

Обозначение характерных точек границ	Координаты, м		Метод определения координат характерной точки	Средняя квадратическая погрешность положения характерной точки (Mt), м	Описание обозначения точки на местности (при наличии)
	X	Y			
1	2	3	4	5	6
1187	469033.13	2244661.98	Картометрический метод	0.1	-
1188	469033.61	2244659.86	Картометрический метод	0.1	-
1189	469034.11	2244657.77	Картометрический метод	0.1	-
1190	469034.64	2244655.71	Картометрический метод	0.1	-
1191	469035.20	2244653.68	Картометрический метод	0.1	-
1192	469035.80	2244651.69	Картометрический метод	0.1	-
1193	469036.44	2244649.72	Картометрический метод	0.1	-
1194	469037.14	2244647.79	Картометрический метод	0.1	-
1195	469037.89	2244645.88	Картометрический метод	0.1	-
1196	469038.71	2244644.00	Картометрический метод	0.1	-
1197	469039.61	2244642.13	Картометрический метод	0.1	-
1198	469040.59	2244640.29	Картометрический метод	0.1	-
1199	469041.66	2244638.46	Картометрический метод	0.1	-
1200	469042.82	2244636.64	Картометрический метод	0.1	-
1201	469044.06	2244634.84	Картометрический метод	0.1	-
1202	469045.37	2244633.05	Картометрический метод	0.1	-
1203	469046.76	2244631.27	Картометрический метод	0.1	-
1204	469048.22	2244629.50	Картометрический метод	0.1	-
1205	469049.73	2244627.73	Картометрический метод	0.1	-
1206	469051.31	2244625.97	Картометрический метод	0.1	-
1207	469052.93	2244624.21	Картометрический метод	0.1	-
1208	469054.60	2244622.47	Картометрический метод	0.1	-
1209	469056.31	2244620.74	Картометрический метод	0.1	-
1210	469058.04	2244619.05	Картометрический метод	0.1	-
1211	469059.80	2244617.41	Картометрический метод	0.1	-

2. Сведения о характерных точках границ объекта

Обозначение характерных точек границ	Координаты, м		Метод определения координат характерной точки	Средняя квадратическая погрешность положения характерной точки (Mt), м	Описание обозначения точки на местности (при наличии)
	X	Y			
1	2	3	4	5	6
1212	469061.57	2244615.82	Картометрический метод	0.1	-
1213	469063.35	2244614.29	Картометрический метод	0.1	-
1214	469065.14	2244612.83	Картометрический метод	0.1	-
1215	469066.92	2244611.46	Картометрический метод	0.1	-
1179	469073.61	2244613.60	Картометрический метод	0.1	-
1216	469084.47	2244818.85	Картометрический метод	0.1	-
1217	469074.66	2244810.04	Картометрический метод	0.1	-
1218	469073.47	2244808.29	Картометрический метод	0.1	-
1219	469072.28	2244806.54	Картометрический метод	0.1	-
1220	469071.10	2244804.75	Картометрический метод	0.1	-
1221	469069.95	2244802.92	Картометрический метод	0.1	-
1222	469068.83	2244801.01	Картометрический метод	0.1	-
1223	469067.74	2244799.05	Картометрический метод	0.1	-
1224	469066.68	2244797.05	Картометрический метод	0.1	-
1225	469065.62	2244795.03	Картометрический метод	0.1	-
1226	469064.58	2244793.01	Картометрический метод	0.1	-
1227	469063.53	2244791.00	Картометрический метод	0.1	-
1228	469062.48	2244789.03	Картометрический метод	0.1	-
1229	469061.41	2244787.11	Картометрический метод	0.1	-
1230	469058.31	2244775.05	Картометрический метод	0.1	-
1231	469072.90	2244794.37	Картометрический метод	0.1	-
1216	469084.47	2244818.85	Картометрический метод	0.1	-
1232	469081.92	2244898.83	Картометрический метод	0.1	-
1233	469086.49	2244908.96	Картометрический метод	0.1	-
1234	469087.99	2244914.61	Картометрический метод	0.1	-

2. Сведения о характерных точках границ объекта

Обозначение характерных точек границ	Координаты, м		Метод определения координат характерной точки	Средняя квадратическая погрешность положения характерной точки (Mt), м	Описание обозначения точки на местности (при наличии)
	X	Y			
1	2	3	4	5	6
1235	469090.40	2244928.09	Картометрический метод	0.1	-
1236	469086.57	2244914.74	Картометрический метод	0.1	-
1232	469081.92	2244898.83	Картометрический метод	0.1	-
1237	469097.73	2244952.63	Картометрический метод	0.1	-
1238	469111.18	2244987.07	Картометрический метод	0.1	-
1239	469122.13	2245009.37	Картометрический метод	0.1	-
1240	469126.09	2245021.75	Картометрический метод	0.1	-
1241	469118.94	2245008.17	Картометрический метод	0.1	-
1242	469112.32	2244995.85	Картометрический метод	0.1	-
1243	469109.34	2244989.06	Картометрический метод	0.1	-
1244	469103.97	2244972.15	Картометрический метод	0.1	-
1237	469097.73	2244952.63	Картометрический метод	0.1	-
1245	469184.17	2245150.94	Картометрический метод	0.1	-
1246	469176.57	2245130.88	Картометрический метод	0.1	-
1247	469170.07	2245111.07	Картометрический метод	0.1	-
1248	469163.87	2245091.97	Картометрический метод	0.1	-
1249	469161.09	2245086.39	Картометрический метод	0.1	-
1250	469157.89	2245078.87	Картометрический метод	0.1	-
1251	469159.76	2245082.52	Картометрический метод	0.1	-
1252	469160.46	2245083.90	Картометрический метод	0.1	-
1253	469161.15	2245085.29	Картометрический метод	0.1	-
1254	469161.83	2245086.68	Картометрический метод	0.1	-
1255	469162.49	2245088.08	Картометрический метод	0.1	-
1256	469163.14	2245089.50	Картометрический метод	0.1	-
1257	469163.78	2245090.95	Картометрический метод	0.1	-

2. Сведения о характерных точках границ объекта

Обозначение характерных точек границ	Координаты, м		Метод определения координат характерной точки	Средняя квадратическая погрешность положения характерной точки (Mt), м	Описание обозначения точки на местности (при наличии)
	X	Y			
1	2	3	4	5	6
1258	469164.41	2245092.43	Картометрический метод	0.1	-
1259	469165.02	2245093.95	Картометрический метод	0.1	-
1260	469165.61	2245095.52	Картометрический метод	0.1	-
1261	469166.19	2245097.13	Картометрический метод	0.1	-
1262	469166.76	2245098.77	Картометрический метод	0.1	-
1263	469167.31	2245100.44	Картометрический метод	0.1	-
1264	469167.98	2245102.59	Картометрический метод	0.1	-
1265	469176.81	2245123.32	Картометрический метод	0.1	-
1245	469184.17	2245150.94	Картометрический метод	0.1	-
1266	469343.45	2245361.83	Картометрический метод	0.1	-
1267	469324.38	2245347.48	Картометрический метод	0.1	-
1268	469309.14	2245337.60	Картометрический метод	0.1	-
1269	469296.37	2245324.25	Картометрический метод	0.1	-
1270	469293.35	2245321.10	Картометрический метод	0.1	-
1271	469287.23	2245314.15	Картометрический метод	0.1	-
1272	469281.19	2245305.02	Картометрический метод	0.1	-
1273	469278.88	2245294.96	Картометрический метод	0.1	-
1274	469278.73	2245271.73	Картометрический метод	0.1	-
1275	469275.68	2245262.37	Картометрический метод	0.1	-
1276	469266.84	2245255.62	Картометрический метод	0.1	-
1277	469274.95	2245255.47	Картометрический метод	0.1	-
1278	469284.77	2245271.17	Картометрический метод	0.1	-
1279	469284.93	2245278.87	Картометрический метод	0.1	-
1280	469281.65	2245291.36	Картометрический метод	0.1	-
1281	469286.71	2245309.57	Картометрический метод	0.1	-

2. Сведения о характерных точках границ объекта

Обозначение характерных точек границ	Координаты, м		Метод определения координат характерной точки	Средняя квадратическая погрешность положения характерной точки (Mt), м	Описание обозначения точки на местности (при наличии)
	X	Y			
1	2	3	4	5	6
1282	469293.93	2245317.87	Картометрический метод	0.1	-
1283	469294.06	2245318.95	Картометрический метод	0.1	-
1284	469297.97	2245323.03	Картометрический метод	0.1	-
1285	469304.77	2245332.94	Картометрический метод	0.1	-
1286	469315.31	2245337.31	Картометрический метод	0.1	-
1287	469334.19	2245350.34	Картометрический метод	0.1	-
1288	469339.38	2245355.53	Картометрический метод	0.1	-
1266	469343.45	2245361.83	Картометрический метод	0.1	-
1289	469289.96	2245221.30	Картометрический метод	0.1	-
1290	469289.96	2245221.28	Картометрический метод	0.1	-
1291	469291.66	2245234.35	Картометрический метод	0.1	-
1292	469301.65	2245245.56	Картометрический метод	0.1	-
1293	469304.68	2245267.39	Картометрический метод	0.1	-
1294	469309.87	2245296.23	Картометрический метод	0.1	-
1295	469322.59	2245316.24	Картометрический метод	0.1	-
1296	469338.75	2245331.98	Картометрический метод	0.1	-
1297	469332.47	2245328.66	Картометрический метод	0.1	-
1298	469323.07	2245320.86	Картометрический метод	0.1	-
1299	469317.94	2245320.17	Картометрический метод	0.1	-
1300	469309.97	2245306.36	Картометрический метод	0.1	-
1301	469308.37	2245301.76	Картометрический метод	0.1	-
1302	469307.92	2245290.66	Картометрический метод	0.1	-
1303	469306.47	2245284.71	Картометрический метод	0.1	-
1304	469305.32	2245273.81	Картометрический метод	0.1	-
1305	469302.27	2245264.61	Картометрический метод	0.1	-

2. Сведения о характерных точках границ объекта

Обозначение характерных точек границ	Координаты, м		Метод определения координат характерной точки	Средняя квадратическая погрешность положения характерной точки (Mt), м	Описание обозначения точки на местности (при наличии)
	X	Y			
1	2	3	4	5	6
1306	469300.52	2245257.31	Картометрический метод	0.1	-
1307	469297.17	2245253.61	Картометрический метод	0.1	-
1308	469291.97	2245248.71	Картометрический метод	0.1	-
1309	469288.28	2245245.47	Картометрический метод	0.1	-
1310	469285.42	2245241.16	Картометрический метод	0.1	-
1311	469283.62	2245237.16	Картометрический метод	0.1	-
1312	469282.67	2245230.71	Картометрический метод	0.1	-
1313	469283.72	2245224.66	Картометрический метод	0.1	-
1314	469286.22	2245222.46	Картометрический метод	0.1	-
1289	469289.96	2245221.30	Картометрический метод	0.1	-
1315	469371.07	2245214.06	Картометрический метод	0.1	-
1316	469373.32	2245216.31	Картометрический метод	0.1	-
1317	469375.57	2245220.31	Картометрический метод	0.1	-
1318	469377.17	2245221.21	Картометрический метод	0.1	-
1319	469380.42	2245220.86	Картометрический метод	0.1	-
1320	469382.72	2245220.31	Картометрический метод	0.1	-
1321	469384.52	2245218.21	Картометрический метод	0.1	-
1322	469386.82	2245213.81	Картометрический метод	0.1	-
1323	469388.47	2245208.66	Картометрический метод	0.1	-
1324	469389.82	2245201.91	Картометрический метод	0.1	-
1325	469391.17	2245198.31	Картометрический метод	0.1	-
1326	469400.82	2245185.46	Картометрический метод	0.1	-
1327	469400.87	2245177.61	Картометрический метод	0.1	-
1328	469400.12	2245174.46	Картометрический метод	0.1	-
1329	469403.07	2245169.16	Картометрический метод	0.1	-

2. Сведения о характерных точках границ объекта

Обозначение характерных точек границ	Координаты, м		Метод определения координат характерной точки	Средняя квадратическая погрешность положения характерной точки (Mt), м	Описание обозначения точки на местности (при наличии)
	X	Y			
1	2	3	4	5	6
1330	469405.02	2245159.01	Картометрический метод	0.1	-
1331	469407.17	2245142.76	Картометрический метод	0.1	-
1332	469412.58	2245133.24	Картометрический метод	0.1	-
1333	469419.51	2245133.58	Картометрический метод	0.1	-
1334	469427.32	2245138.91	Картометрический метод	0.1	-
1335	469437.16	2245142.14	Картометрический метод	0.1	-
1336	469445.30	2245140.26	Картометрический метод	0.1	-
1337	469450.68	2245135.74	Картометрический метод	0.1	-
1338	469454.60	2245132.71	Картометрический метод	0.1	-
1339	469467.42	2245124.84	Картометрический метод	0.1	-
1340	469473.27	2245124.96	Картометрический метод	0.1	-
1341	469490.45	2245131.66	Картометрический метод	0.1	-
1342	469498.45	2245134.32	Картометрический метод	0.1	-
1343	469506.85	2245137.02	Картометрический метод	0.1	-
1344	469512.39	2245137.44	Картометрический метод	0.1	-
1345	469514.23	2245137.20	Картометрический метод	0.1	-
1346	469520.29	2245136.47	Картометрический метод	0.1	-
1347	469523.39	2245135.77	Картометрический метод	0.1	-
1348	469527.61	2245133.83	Картометрический метод	0.1	-
1349	469535.45	2245125.53	Картометрический метод	0.1	-
1350	469540.09	2245120.03	Картометрический метод	0.1	-
1351	469543.60	2245113.84	Картометрический метод	0.1	-
1352	469545.03	2245108.20	Картометрический метод	0.1	-
1353	469544.29	2245102.44	Картометрический метод	0.1	-
1354	469542.55	2245099.58	Картометрический метод	0.1	-

2. Сведения о характерных точках границ объекта

Обозначение характерных точек границ	Координаты, м		Метод определения координат характерной точки	Средняя квадратическая погрешность положения характерной точки (Mt), м	Описание обозначения точки на местности (при наличии)
	X	Y			
1	2	3	4	5	6
1355	469542.68	2245093.54	Картометрический метод	0.1	-
1356	469543.67	2245090.55	Картометрический метод	0.1	-
1357	469544.84	2245092.47	Картометрический метод	0.1	-
1358	469547.03	2245098.19	Картометрический метод	0.1	-
1359	469548.15	2245103.07	Картометрический метод	0.1	-
1360	469548.72	2245109.21	Картометрический метод	0.1	-
1361	469548.15	2245113.60	Картометрический метод	0.1	-
1362	469546.34	2245118.58	Картометрический метод	0.1	-
1363	469543.09	2245124.56	Картометрический метод	0.1	-
1364	469538.91	2245130.59	Картометрический метод	0.1	-
1365	469534.48	2245135.40	Картометрический метод	0.1	-
1366	469530.12	2245138.47	Картометрический метод	0.1	-
1367	469525.64	2245140.48	Картометрический метод	0.1	-
1368	469520.72	2245142.12	Картометрический метод	0.1	-
1369	469514.42	2245143.06	Картометрический метод	0.1	-
1370	469505.43	2245142.33	Картометрический метод	0.1	-
1371	469472.01	2245133.86	Картометрический метод	0.1	-
1372	469455.70	2245142.83	Картометрический метод	0.1	-
1373	469435.10	2245150.71	Картометрический метод	0.1	-
1374	469418.74	2245155.56	Картометрический метод	0.1	-
1375	469409.66	2245182.54	Картометрический метод	0.1	-
1376	469402.99	2245202.54	Картометрический метод	0.1	-
1377	469421.77	2245225.88	Картометрический метод	0.1	-
1378	469433.59	2245242.86	Картометрический метод	0.1	-
1379	469450.85	2245263.77	Картометрический метод	0.1	-

2. Сведения о характерных точках границ объекта

Обозначение характерных точек границ	Координаты, м		Метод определения координат характерной точки	Средняя квадратическая погрешность положения характерной точки (Mt), м	Описание обозначения точки на местности (при наличии)
	X	Y			
1	2	3	4	5	6
1380	469454.18	2245270.44	Картометрический метод	0.1	-
1381	469441.46	2245275.90	Картометрический метод	0.1	-
1382	469426.92	2245258.32	Картометрический метод	0.1	-
1383	469407.53	2245238.92	Картометрический метод	0.1	-
1384	469366.17	2245227.07	Картометрический метод	0.1	-
1385	469334.07	2245219.80	Картометрический метод	0.1	-
1386	469303.62	2245217.71	Картометрический метод	0.1	-
1387	469337.67	2245213.06	Картометрический метод	0.1	-
1388	469364.37	2245211.56	Картометрический метод	0.1	-
1389	469369.02	2245212.41	Картометрический метод	0.1	-
1315	469371.07	2245214.06	Картометрический метод	0.1	-
1390	469538.12	2245051.11	Картометрический метод	0.1	-
1391	469541.42	2245049.87	Картометрический метод	0.1	-
1392	469544.42	2245049.35	Картометрический метод	0.1	-
1393	469547.90	2245047.55	Картометрический метод	0.1	-
1394	469549.94	2245047.16	Картометрический метод	0.1	-
1395	469552.14	2245047.05	Картометрический метод	0.1	-
1396	469554.92	2245047.45	Картометрический метод	0.1	-
1397	469557.32	2245047.96	Картометрический метод	0.1	-
1398	469565.06	2245052.38	Картометрический метод	0.1	-
1399	469571.71	2245052.92	Картометрический метод	0.1	-
1400	469575.23	2245052.93	Картометрический метод	0.1	-
1401	469579.02	2245051.91	Картометрический метод	0.1	-
1402	469582.99	2245049.08	Картометрический метод	0.1	-
1403	469589.85	2245045.67	Картометрический метод	0.1	-

2. Сведения о характерных точках границ объекта

Обозначение характерных точек границ	Координаты, м		Метод определения координат характерной точки	Средняя квадратическая погрешность положения характерной точки (Mt), м	Описание обозначения точки на местности (при наличии)
	X	Y			
1	2	3	4	5	6
1404	469601.41	2245042.22	Картометрический метод	0.1	-
1405	469604.85	2245041.69	Картометрический метод	0.1	-
1406	469609.04	2245041.92	Картометрический метод	0.1	-
1407	469613.94	2245040.96	Картометрический метод	0.1	-
1408	469621.52	2245036.84	Картометрический метод	0.1	-
1409	469626.06	2245034.10	Картометрический метод	0.1	-
1410	469631.87	2245028.26	Картометрический метод	0.1	-
1411	469639.05	2245015.77	Картометрический метод	0.1	-
1412	469637.99	2245011.35	Картометрический метод	0.1	-
1413	469637.53	2245010.19	Картометрический метод	0.1	-
1414	469636.08	2245007.41	Картометрический метод	0.1	-
1415	469635.60	2245006.45	Картометрический метод	0.1	-
1416	469634.79	2245005.80	Картометрический метод	0.1	-
1417	469634.03	2245005.46	Картометрический метод	0.1	-
1418	469631.75	2245003.37	Картометрический метод	0.1	-
1419	469631.49	2244999.12	Картометрический метод	0.1	-
1420	469631.41	2244996.86	Картометрический метод	0.1	-
1421	469633.99	2244989.62	Картометрический метод	0.1	-
1422	469634.65	2244988.85	Картометрический метод	0.1	-
1423	469634.21	2244989.89	Картометрический метод	0.1	-
1424	469633.34	2244992.34	Картометрический метод	0.1	-
1425	469632.81	2244994.30	Картометрический метод	0.1	-
1426	469632.58	2244995.84	Картометрический метод	0.1	-
1427	469632.58	2244997.04	Картометрический метод	0.1	-
1428	469633.34	2244999.42	Картометрический метод	0.1	-

2. Сведения о характерных точках границ объекта

Обозначение характерных точек границ	Координаты, м		Метод определения координат характерной точки	Средняя квадратическая погрешность положения характерной точки (Mt), м	Описание обозначения точки на местности (при наличии)
	X	Y			
1	2	3	4	5	6
1429	469634.53	2245000.96	Картометрический метод	0.1	-
1430	469636.28	2245002.54	Картометрический метод	0.1	-
1431	469637.85	2245004.38	Картометрический метод	0.1	-
1432	469639.41	2245008.03	Картометрический метод	0.1	-
1433	469640.23	2245012.35	Картометрический метод	0.1	-
1434	469640.34	2245017.36	Картометрический метод	0.1	-
1435	469639.42	2245022.61	Картометрический метод	0.1	-
1436	469637.29	2245028.03	Картометрический метод	0.1	-
1437	469633.64	2245033.48	Картометрический метод	0.1	-
1438	469627.94	2245038.57	Картометрический метод	0.1	-
1439	469622.12	2245042.08	Картометрический метод	0.1	-
1440	469615.12	2245045.60	Картометрический метод	0.1	-
1441	469607.16	2245049.38	Картометрический метод	0.1	-
1442	469598.86	2245053.17	Картометрический метод	0.1	-
1443	469591.11	2245056.35	Картометрический метод	0.1	-
1444	469584.60	2245058.47	Картометрический метод	0.1	-
1445	469579.15	2245059.67	Картометрический метод	0.1	-
1446	469574.35	2245060.24	Картометрический метод	0.1	-
1447	469566.21	2245060.24	Картометрический метод	0.1	-
1448	469558.95	2245059.31	Картометрический метод	0.1	-
1449	469552.90	2245059.23	Картометрический метод	0.1	-
1450	469547.35	2245063.45	Картометрический метод	0.1	-
1451	469546.00	2245067.28	Картометрический метод	0.1	-
1452	469545.05	2245070.07	Картометрический метод	0.1	-
1453	469543.65	2245066.05	Картометрический метод	0.1	-

2. Сведения о характерных точках границ объекта

Обозначение характерных точек границ	Координаты, м		Метод определения координат характерной точки	Средняя квадратическая погрешность положения характерной точки (Mt), м	Описание обозначения точки на местности (при наличии)
	X	Y			
1	2	3	4	5	6
1454	469540.42	2245061.73	Картометрический метод	0.1	-
1455	469539.47	2245058.99	Картометрический метод	0.1	-
1456	469538.92	2245057.38	Картометрический метод	0.1	-
1457	469537.57	2245054.53	Картометрический метод	0.1	-
1390	469538.12	2245051.11	Картометрический метод	0.1	-
1458	469294.07	2245095.98	Картометрический метод	0.1	-
1459	469293.85	2245098.21	Картометрический метод	0.1	-
1460	469292.24	2245101.01	Картометрический метод	0.1	-
1461	469291.50	2245101.54	Картометрический метод	0.1	-
1462	469290.90	2245102.00	Картометрический метод	0.1	-
1463	469290.30	2245102.50	Картометрический метод	0.1	-
1464	469289.68	2245103.01	Картометрический метод	0.1	-
1465	469289.05	2245103.53	Картометрический метод	0.1	-
1466	469288.43	2245104.04	Картометрический метод	0.1	-
1467	469287.81	2245104.53	Картометрический метод	0.1	-
1468	469287.20	2245104.99	Картометрический метод	0.1	-
1469	469286.60	2245105.42	Картометрический метод	0.1	-
1470	469286.03	2245105.82	Картометрический метод	0.1	-
1471	469284.16	2245106.95	Картометрический метод	0.1	-
1472	469282.74	2245108.11	Картометрический метод	0.1	-
1473	469282.26	2245109.17	Картометрический метод	0.1	-
1474	469281.96	2245110.59	Картометрический метод	0.1	-
1475	469281.68	2245114.02	Картометрический метод	0.1	-
1476	469281.59	2245117.24	Картометрический метод	0.1	-
1477	469281.60	2245118.79	Картометрический метод	0.1	-

2. Сведения о характерных точках границ объекта

Обозначение характерных точек границ	Координаты, м		Метод определения координат характерной точки	Средняя квадратическая погрешность положения характерной точки (Mt), м	Описание обозначения точки на местности (при наличии)
	X	Y			
1	2	3	4	5	6
1478	469282.46	2245120.33	Картометрический метод	0.1	-
1479	469282.81	2245121.40	Картометрический метод	0.1	-
1480	469282.89	2245122.75	Картометрический метод	0.1	-
1481	469282.82	2245123.25	Картометрический метод	0.1	-
1482	469282.73	2245123.77	Картометрический метод	0.1	-
1483	469282.63	2245124.30	Картометрический метод	0.1	-
1484	469282.53	2245124.84	Картометрический метод	0.1	-
1485	469282.40	2245125.40	Картометрический метод	0.1	-
1486	469282.27	2245125.99	Картометрический метод	0.1	-
1487	469282.12	2245126.61	Картометрический метод	0.1	-
1488	469281.94	2245127.26	Картометрический метод	0.1	-
1489	469281.75	2245127.95	Картометрический метод	0.1	-
1490	469281.52	2245128.68	Картометрический метод	0.1	-
1491	469281.27	2245129.46	Картометрический метод	0.1	-
1492	469280.99	2245130.30	Картометрический метод	0.1	-
1493	469280.69	2245131.17	Картометрический метод	0.1	-
1494	469280.36	2245132.07	Картометрический метод	0.1	-
1495	469280.02	2245132.98	Картометрический метод	0.1	-
1496	469279.66	2245133.89	Картометрический метод	0.1	-
1497	469279.06	2245135.32	Картометрический метод	0.1	-
1498	469276.88	2245138.15	Картометрический метод	0.1	-
1499	469275.08	2245139.73	Картометрический метод	0.1	-
1500	469274.02	2245140.23	Картометрический метод	0.1	-
1501	469272.22	2245141.81	Картометрический метод	0.1	-
1502	469267.58	2245145.99	Картометрический метод	0.1	-

2. Сведения о характерных точках границ объекта

Обозначение характерных точек границ	Координаты, м		Метод определения координат характерной точки	Средняя квадратическая погрешность положения характерной точки (Mt), м	Описание обозначения точки на местности (при наличии)
	X	Y			
1	2	3	4	5	6
1503	469259.88	2245153.77	Картометрический метод	0.1	-
1504	469248.44	2245158.39	Картометрический метод	0.1	-
1505	469244.35	2245158.80	Картометрический метод	0.1	-
1506	469242.05	2245157.94	Картометрический метод	0.1	-
1507	469258.12	2245150.31	Картометрический метод	0.1	-
1508	469268.17	2245137.67	Картометрический метод	0.1	-
1509	469273.10	2245131.46	Картометрический метод	0.1	-
1510	469277.78	2245113.63	Картометрический метод	0.1	-
1511	469287.71	2245096.09	Картометрический метод	0.1	-
1458	469294.07	2245095.98	Картометрический метод	0.1	-
1512	469372.87	2245163.40	Картометрический метод	0.1	-
1513	469366.27	2245183.92	Картометрический метод	0.1	-
1514	469366.19	2245184.04	Картометрический метод	0.1	-
1515	469366.11	2245184.16	Картометрический метод	0.1	-
1516	469366.04	2245184.28	Картометрический метод	0.1	-
1517	469365.96	2245184.40	Картометрический метод	0.1	-
1518	469365.88	2245184.52	Картометрический метод	0.1	-
1519	469365.80	2245184.63	Картометрический метод	0.1	-
1520	469365.73	2245184.75	Картометрический метод	0.1	-
1521	469365.65	2245184.87	Картометрический метод	0.1	-
1522	469365.57	2245184.98	Картометрический метод	0.1	-
1523	469365.49	2245185.10	Картометрический метод	0.1	-
1524	469365.41	2245185.21	Картометрический метод	0.1	-
1525	469365.34	2245185.32	Картометрический метод	0.1	-
1526	469365.26	2245185.44	Картометрический метод	0.1	-

2. Сведения о характерных точках границ объекта

Обозначение характерных точек границ	Координаты, м		Метод определения координат характерной точки	Средняя квадратическая погрешность положения характерной точки (Mt), м	Описание обозначения точки на местности (при наличии)
	X	Y			
1	2	3	4	5	6
1527	469365.18	2245185.55	Картометрический метод	0.1	-
1528	469365.10	2245185.66	Картометрический метод	0.1	-
1529	469365.03	2245185.77	Картометрический метод	0.1	-
1530	469364.95	2245185.88	Картометрический метод	0.1	-
1531	469364.87	2245185.99	Картометрический метод	0.1	-
1532	469364.79	2245186.10	Картометрический метод	0.1	-
1533	469364.71	2245186.20	Картометрический метод	0.1	-
1534	469364.64	2245186.31	Картометрический метод	0.1	-
1535	469364.56	2245186.42	Картометрический метод	0.1	-
1536	469364.48	2245186.52	Картометрический метод	0.1	-
1537	469364.40	2245186.63	Картометрический метод	0.1	-
1538	469364.32	2245186.73	Картометрический метод	0.1	-
1539	469364.25	2245186.84	Картометрический метод	0.1	-
1540	469364.17	2245186.94	Картометрический метод	0.1	-
1541	469364.09	2245187.04	Картометрический метод	0.1	-
1542	469364.01	2245187.14	Картометрический метод	0.1	-
1543	469363.93	2245187.24	Картометрический метод	0.1	-
1544	469363.85	2245187.34	Картометрический метод	0.1	-
1545	469363.77	2245187.44	Картометрический метод	0.1	-
1546	469363.69	2245187.54	Картометрический метод	0.1	-
1547	469363.61	2245187.64	Картометрический метод	0.1	-
1548	469363.53	2245187.74	Картометрический метод	0.1	-
1549	469363.45	2245187.84	Картометрический метод	0.1	-
1550	469363.37	2245187.93	Картометрический метод	0.1	-
1551	469363.29	2245188.03	Картометрический метод	0.1	-

2. Сведения о характерных точках границ объекта

Обозначение характерных точек границ	Координаты, м		Метод определения координат характерной точки	Средняя квадратическая погрешность положения характерной точки (Mt), м	Описание обозначения точки на местности (при наличии)
	X	Y			
1	2	3	4	5	6
1552	469363.21	2245188.12	Картометрический метод	0.1	-
1553	469363.13	2245188.22	Картометрический метод	0.1	-
1554	469363.05	2245188.31	Картометрический метод	0.1	-
1555	469362.97	2245188.40	Картометрический метод	0.1	-
1556	469362.89	2245188.50	Картометрический метод	0.1	-
1557	469362.81	2245188.59	Картометрический метод	0.1	-
1558	469362.73	2245188.68	Картометрический метод	0.1	-
1559	469362.65	2245188.77	Картометрический метод	0.1	-
1560	469362.56	2245188.86	Картометрический метод	0.1	-
1561	469362.48	2245188.95	Картометрический метод	0.1	-
1562	469362.40	2245189.04	Картометрический метод	0.1	-
1563	469362.31	2245189.12	Картометрический метод	0.1	-
1564	469362.23	2245189.21	Картометрический метод	0.1	-
1565	469362.15	2245189.30	Картометрический метод	0.1	-
1566	469362.06	2245189.38	Картометрический метод	0.1	-
1567	469361.98	2245189.47	Картометрический метод	0.1	-
1568	469361.89	2245189.55	Картометрический метод	0.1	-
1569	469361.81	2245189.63	Картометрический метод	0.1	-
1570	469361.72	2245189.72	Картометрический метод	0.1	-
1571	469361.64	2245189.80	Картометрический метод	0.1	-
1572	469361.55	2245189.88	Картометрический метод	0.1	-
1573	469361.46	2245189.96	Картометрический метод	0.1	-
1574	469361.38	2245190.04	Картометрический метод	0.1	-
1575	469361.29	2245190.12	Картометрический метод	0.1	-
1576	469361.20	2245190.20	Картометрический метод	0.1	-

2. Сведения о характерных точках границ объекта

Обозначение характерных точек границ	Координаты, м		Метод определения координат характерной точки	Средняя квадратическая погрешность положения характерной точки (Mt), м	Описание обозначения точки на местности (при наличии)
	X	Y			
1	2	3	4	5	6
1577	469361.11	2245190.28	Картометрический метод	0.1	-
1578	469361.03	2245190.36	Картометрический метод	0.1	-
1579	469360.94	2245190.44	Картометрический метод	0.1	-
1580	469360.85	2245190.51	Картометрический метод	0.1	-
1581	469360.76	2245190.59	Картометрический метод	0.1	-
1582	469360.67	2245190.66	Картометрический метод	0.1	-
1583	469360.58	2245190.74	Картометрический метод	0.1	-
1584	469360.48	2245190.81	Картометрический метод	0.1	-
1585	469360.39	2245190.89	Картометрический метод	0.1	-
1586	469360.30	2245190.96	Картометрический метод	0.1	-
1587	469360.21	2245191.03	Картометрический метод	0.1	-
1588	469360.11	2245191.10	Картометрический метод	0.1	-
1589	469360.02	2245191.17	Картометрический метод	0.1	-
1590	469359.93	2245191.24	Картометрический метод	0.1	-
1591	469359.83	2245191.31	Картометрический метод	0.1	-
1592	469359.73	2245191.38	Картометрический метод	0.1	-
1593	469359.64	2245191.45	Картометрический метод	0.1	-
1594	469359.54	2245191.52	Картометрический метод	0.1	-
1595	469359.44	2245191.59	Картометрический метод	0.1	-
1596	469359.34	2245191.65	Картометрический метод	0.1	-
1597	469359.25	2245191.72	Картометрический метод	0.1	-
1598	469359.15	2245191.78	Картометрический метод	0.1	-
1599	469359.05	2245191.85	Картометрический метод	0.1	-
1600	469358.94	2245191.91	Картометрический метод	0.1	-
1601	469358.84	2245191.98	Картометрический метод	0.1	-

2. Сведения о характерных точках границ объекта

Обозначение характерных точек границ	Координаты, м		Метод определения координат характерной точки	Средняя квадратическая погрешность положения характерной точки (Mt), м	Описание обозначения точки на местности (при наличии)
	X	Y			
1	2	3	4	5	6
1602	469358.74	2245192.04	Картометрический метод	0.1	-
1603	469358.64	2245192.10	Картометрический метод	0.1	-
1604	469358.53	2245192.17	Картометрический метод	0.1	-
1605	469358.43	2245192.23	Картометрический метод	0.1	-
1606	469358.32	2245192.29	Картометрический метод	0.1	-
1607	469358.21	2245192.35	Картометрический метод	0.1	-
1608	469358.10	2245192.41	Картометрический метод	0.1	-
1609	469357.99	2245192.47	Картометрический метод	0.1	-
1610	469357.89	2245192.53	Картометрический метод	0.1	-
1611	469357.77	2245192.59	Картометрический метод	0.1	-
1612	469357.66	2245192.64	Картометрический метод	0.1	-
1613	469357.55	2245192.70	Картометрический метод	0.1	-
1614	469357.44	2245192.76	Картометрический метод	0.1	-
1615	469357.32	2245192.81	Картометрический метод	0.1	-
1616	469357.21	2245192.87	Картометрический метод	0.1	-
1617	469357.09	2245192.92	Картометрический метод	0.1	-
1618	469356.97	2245192.98	Картометрический метод	0.1	-
1619	469356.85	2245193.03	Картометрический метод	0.1	-
1620	469356.73	2245193.09	Картометрический метод	0.1	-
1621	469356.61	2245193.14	Картометрический метод	0.1	-
1622	469356.49	2245193.19	Картометрический метод	0.1	-
1623	469356.36	2245193.24	Картометрический метод	0.1	-
1624	469356.24	2245193.30	Картометрический метод	0.1	-
1625	469356.11	2245193.35	Картометрический метод	0.1	-
1626	469355.99	2245193.40	Картометрический метод	0.1	-

2. Сведения о характерных точках границ объекта

Обозначение характерных точек границ	Координаты, м		Метод определения координат характерной точки	Средняя квадратическая погрешность положения характерной точки (Mt), м	Описание обозначения точки на местности (при наличии)
	X	Y			
1	2	3	4	5	6
1627	469355.86	2245193.45	Картометрический метод	0.1	-
1628	469355.73	2245193.50	Картометрический метод	0.1	-
1629	469355.60	2245193.55	Картометрический метод	0.1	-
1630	469355.47	2245193.60	Картометрический метод	0.1	-
1631	469355.33	2245193.65	Картометрический метод	0.1	-
1632	469355.20	2245193.69	Картометрический метод	0.1	-
1633	469355.06	2245193.74	Картометрический метод	0.1	-
1634	469354.92	2245193.79	Картометрический метод	0.1	-
1635	469354.79	2245193.84	Картометрический метод	0.1	-
1636	469354.64	2245193.88	Картометрический метод	0.1	-
1637	469354.50	2245193.93	Картометрический метод	0.1	-
1638	469354.36	2245193.97	Картометрический метод	0.1	-
1639	469354.22	2245194.02	Картометрический метод	0.1	-
1640	469354.07	2245194.06	Картометрический метод	0.1	-
1641	469353.92	2245194.11	Картометрический метод	0.1	-
1642	469353.77	2245194.15	Картометрический метод	0.1	-
1643	469353.62	2245194.19	Картометрический метод	0.1	-
1644	469353.47	2245194.24	Картометрический метод	0.1	-
1645	469353.32	2245194.28	Картометрический метод	0.1	-
1646	469353.16	2245194.32	Картометрический метод	0.1	-
1647	469353.01	2245194.36	Картометрический метод	0.1	-
1648	469352.85	2245194.40	Картометрический метод	0.1	-
1649	469352.69	2245194.44	Картометрический метод	0.1	-
1650	469352.53	2245194.49	Картометрический метод	0.1	-
1651	469352.37	2245194.53	Картометрический метод	0.1	-

2. Сведения о характерных точках границ объекта

Обозначение характерных точек границ	Координаты, м		Метод определения координат характерной точки	Средняя квадратическая погрешность положения характерной точки (Mt), м	Описание обозначения точки на местности (при наличии)
	X	Y			
1	2	3	4	5	6
1652	469352.20	2245194.56	Картометрический метод	0.1	-
1653	469352.04	2245194.60	Картометрический метод	0.1	-
1654	469351.87	2245194.64	Картометрический метод	0.1	-
1655	469351.71	2245194.68	Картометрический метод	0.1	-
1656	469351.54	2245194.72	Картометрический метод	0.1	-
1657	469351.37	2245194.76	Картометрический метод	0.1	-
1658	469351.20	2245194.79	Картометрический метод	0.1	-
1659	469351.02	2245194.83	Картометрический метод	0.1	-
1660	469350.85	2245194.87	Картометрический метод	0.1	-
1661	469350.68	2245194.90	Картометрический метод	0.1	-
1662	469350.50	2245194.94	Картометрический метод	0.1	-
1663	469350.32	2245194.97	Картометрический метод	0.1	-
1664	469350.15	2245195.01	Картометрический метод	0.1	-
1665	469349.97	2245195.04	Картометрический метод	0.1	-
1666	469349.79	2245195.08	Картометрический метод	0.1	-
1667	469349.61	2245195.11	Картометрический метод	0.1	-
1668	469349.43	2245195.14	Картометрический метод	0.1	-
1669	469349.25	2245195.18	Картометрический метод	0.1	-
1670	469349.07	2245195.21	Картометрический метод	0.1	-
1671	469348.88	2245195.24	Картометрический метод	0.1	-
1672	469348.70	2245195.27	Картометрический метод	0.1	-
1673	469348.51	2245195.30	Картометрический метод	0.1	-
1674	469348.33	2245195.33	Картометрический метод	0.1	-
1675	469348.14	2245195.36	Картометрический метод	0.1	-
1676	469347.96	2245195.39	Картометрический метод	0.1	-

2. Сведения о характерных точках границ объекта

Обозначение характерных точек границ	Координаты, м		Метод определения координат характерной точки	Средняя квадратическая погрешность положения характерной точки (Mt), м	Описание обозначения точки на местности (при наличии)
	X	Y			
1	2	3	4	5	6
1677	469347.77	2245195.42	Картометрический метод	0.1	-
1678	469347.58	2245195.45	Картометрический метод	0.1	-
1679	469347.40	2245195.48	Картометрический метод	0.1	-
1680	469347.21	2245195.51	Картометрический метод	0.1	-
1681	469347.02	2245195.54	Картометрический метод	0.1	-
1682	469346.83	2245195.56	Картометрический метод	0.1	-
1683	469346.65	2245195.59	Картометрический метод	0.1	-
1684	469346.46	2245195.62	Картометрический метод	0.1	-
1685	469346.27	2245195.64	Картометрический метод	0.1	-
1686	469346.08	2245195.67	Картометрический метод	0.1	-
1687	469345.89	2245195.69	Картометрический метод	0.1	-
1688	469345.70	2245195.72	Картометрический метод	0.1	-
1689	469345.51	2245195.74	Картометрический метод	0.1	-
1690	469345.32	2245195.77	Картометрический метод	0.1	-
1691	469345.13	2245195.79	Картометрический метод	0.1	-
1692	469344.94	2245195.81	Картометрический метод	0.1	-
1693	469344.75	2245195.83	Картометрический метод	0.1	-
1694	469344.56	2245195.86	Картометрический метод	0.1	-
1695	469344.37	2245195.88	Картометрический метод	0.1	-
1696	469344.19	2245195.90	Картометрический метод	0.1	-
1697	469344.00	2245195.92	Картометрический метод	0.1	-
1698	469343.81	2245195.94	Картометрический метод	0.1	-
1699	469343.62	2245195.96	Картометрический метод	0.1	-
1700	469343.43	2245195.98	Картометрический метод	0.1	-
1701	469343.25	2245196.00	Картометрический метод	0.1	-

2. Сведения о характерных точках границ объекта

Обозначение характерных точек границ	Координаты, м		Метод определения координат характерной точки	Средняя квадратическая погрешность положения характерной точки (Mt), м	Описание обозначения точки на местности (при наличии)
	X	Y			
1	2	3	4	5	6
1702	469343.06	2245196.02	Картометрический метод	0.1	-
1703	469342.87	2245196.03	Картометрический метод	0.1	-
1704	469342.69	2245196.05	Картометрический метод	0.1	-
1705	469342.50	2245196.07	Картометрический метод	0.1	-
1706	469342.32	2245196.09	Картометрический метод	0.1	-
1707	469342.13	2245196.10	Картометрический метод	0.1	-
1708	469341.95	2245196.12	Картометрический метод	0.1	-
1709	469341.77	2245196.13	Картометрический метод	0.1	-
1710	469341.59	2245196.15	Картометрический метод	0.1	-
1711	469341.40	2245196.16	Картометрический метод	0.1	-
1712	469341.22	2245196.18	Картометрический метод	0.1	-
1713	469341.04	2245196.19	Картометрический метод	0.1	-
1714	469340.86	2245196.20	Картометрический метод	0.1	-
1715	469340.69	2245196.22	Картометрический метод	0.1	-
1716	469340.51	2245196.23	Картометрический метод	0.1	-
1717	469340.33	2245196.24	Картометрический метод	0.1	-
1718	469340.15	2245196.25	Картометрический метод	0.1	-
1719	469339.98	2245196.26	Картометрический метод	0.1	-
1720	469339.80	2245196.27	Картометрический метод	0.1	-
1721	469339.62	2245196.28	Картометрический метод	0.1	-
1722	469339.45	2245196.29	Картометрический метод	0.1	-
1723	469339.28	2245196.30	Картометрический метод	0.1	-
1724	469339.10	2245196.31	Картометрический метод	0.1	-
1725	469338.93	2245196.32	Картометрический метод	0.1	-
1726	469338.76	2245196.32	Картометрический метод	0.1	-

2. Сведения о характерных точках границ объекта

Обозначение характерных точек границ	Координаты, м		Метод определения координат характерной точки	Средняя квадратическая погрешность положения характерной точки (M _t), м	Описание обозначения точки на местности (при наличии)
	X	Y			
1	2	3	4	5	6
1727	469338.58	2245196.33	Картометрический метод	0.1	-
1728	469338.41	2245196.34	Картометрический метод	0.1	-
1729	469338.24	2245196.34	Картометрический метод	0.1	-
1730	469338.07	2245196.35	Картометрический метод	0.1	-
1731	469337.90	2245196.36	Картометрический метод	0.1	-
1732	469337.73	2245196.36	Картометрический метод	0.1	-
1733	469337.56	2245196.37	Картометрический метод	0.1	-
1734	469337.39	2245196.37	Картометрический метод	0.1	-
1735	469337.22	2245196.37	Картометрический метод	0.1	-
1736	469337.05	2245196.38	Картометрический метод	0.1	-
1737	469336.88	2245196.38	Картометрический метод	0.1	-
1738	469336.71	2245196.38	Картометрический метод	0.1	-
1739	469336.54	2245196.38	Картометрический метод	0.1	-
1740	469336.37	2245196.39	Картометрический метод	0.1	-
1741	469336.20	2245196.39	Картометрический метод	0.1	-
1742	469336.03	2245196.39	Картометрический метод	0.1	-
1743	469335.87	2245196.39	Картометрический метод	0.1	-
1744	469335.70	2245196.39	Картометрический метод	0.1	-
1745	469335.53	2245196.39	Картометрический метод	0.1	-
1746	469335.36	2245196.39	Картометрический метод	0.1	-
1747	469335.19	2245196.38	Картометрический метод	0.1	-
1748	469335.02	2245196.38	Картометрический метод	0.1	-
1749	469334.86	2245196.38	Картометрический метод	0.1	-
1750	469334.69	2245196.38	Картометрический метод	0.1	-
1751	469334.52	2245196.37	Картометрический метод	0.1	-

2. Сведения о характерных точках границ объекта

Обозначение характерных точек границ	Координаты, м		Метод определения координат характерной точки	Средняя квадратическая погрешность положения характерной точки (Mt), м	Описание обозначения точки на местности (при наличии)
	X	Y			
1	2	3	4	5	6
1752	469334.35	2245196.37	Картометрический метод	0.1	-
1753	469334.18	2245196.37	Картометрический метод	0.1	-
1754	469334.01	2245196.36	Картометрический метод	0.1	-
1755	469333.84	2245196.36	Картометрический метод	0.1	-
1756	469333.67	2245196.35	Картометрический метод	0.1	-
1757	469333.50	2245196.35	Картометрический метод	0.1	-
1758	469333.33	2245196.34	Картометрический метод	0.1	-
1759	469333.17	2245196.33	Картометрический метод	0.1	-
1760	469332.99	2245196.33	Картометрический метод	0.1	-
1761	469332.82	2245196.32	Картометрический метод	0.1	-
1762	469332.65	2245196.31	Картометрический метод	0.1	-
1763	469332.48	2245196.30	Картометрический метод	0.1	-
1764	469332.31	2245196.30	Картометрический метод	0.1	-
1765	469332.14	2245196.29	Картометрический метод	0.1	-
1766	469331.97	2245196.28	Картометрический метод	0.1	-
1767	469331.79	2245196.27	Картометрический метод	0.1	-
1768	469331.62	2245196.26	Картометрический метод	0.1	-
1769	469331.45	2245196.25	Картометрический метод	0.1	-
1770	469331.27	2245196.24	Картометрический метод	0.1	-
1771	469331.10	2245196.23	Картометрический метод	0.1	-
1772	469330.93	2245196.21	Картометрический метод	0.1	-
1773	469330.75	2245196.20	Картометрический метод	0.1	-
1774	469330.57	2245196.19	Картометрический метод	0.1	-
1775	469330.40	2245196.18	Картометрический метод	0.1	-
1776	469330.22	2245196.16	Картометрический метод	0.1	-

2. Сведения о характерных точках границ объекта

Обозначение характерных точек границ	Координаты, м		Метод определения координат характерной точки	Средняя квадратическая погрешность положения характерной точки (M _t), м	Описание обозначения точки на местности (при наличии)
	X	Y			
1	2	3	4	5	6
1777	469330.04	2245196.15	Картометрический метод	0.1	-
1778	469329.86	2245196.14	Картометрический метод	0.1	-
1779	469329.69	2245196.12	Картометрический метод	0.1	-
1780	469329.51	2245196.11	Картометрический метод	0.1	-
1781	469329.33	2245196.09	Картометрический метод	0.1	-
1782	469329.14	2245196.08	Картометрический метод	0.1	-
1783	469328.96	2245196.06	Картометрический метод	0.1	-
1784	469328.78	2245196.05	Картометрический метод	0.1	-
1785	469328.60	2245196.03	Картометрический метод	0.1	-
1786	469328.41	2245196.01	Картометрический метод	0.1	-
1787	469328.23	2245196.00	Картометрический метод	0.1	-
1788	469328.04	2245195.98	Картометрический метод	0.1	-
1789	469327.86	2245195.96	Картометрический метод	0.1	-
1790	469327.67	2245195.95	Картометрический метод	0.1	-
1791	469327.48	2245195.93	Картометрический метод	0.1	-
1792	469327.30	2245195.91	Картометрический метод	0.1	-
1793	469327.11	2245195.89	Картометрический метод	0.1	-
1794	469326.92	2245195.87	Картометрический метод	0.1	-
1795	469326.73	2245195.86	Картометрический метод	0.1	-
1796	469326.53	2245195.84	Картометрический метод	0.1	-
1797	469326.34	2245195.82	Картометрический метод	0.1	-
1798	469326.15	2245195.80	Картометрический метод	0.1	-
1799	469325.95	2245195.78	Картометрический метод	0.1	-
1800	469325.76	2245195.76	Картометрический метод	0.1	-
1801	469325.56	2245195.74	Картометрический метод	0.1	-

2. Сведения о характерных точках границ объекта

Обозначение характерных точек границ	Координаты, м		Метод определения координат характерной точки	Средняя квадратическая погрешность положения характерной точки (Mt), м	Описание обозначения точки на местности (при наличии)
	X	Y			
1	2	3	4	5	6
1802	469325.36	2245195.72	Картометрический метод	0.1	-
1803	469325.17	2245195.70	Картометрический метод	0.1	-
1804	469324.97	2245195.69	Картометрический метод	0.1	-
1805	469324.77	2245195.67	Картометрический метод	0.1	-
1806	469324.57	2245195.65	Картометрический метод	0.1	-
1807	469324.36	2245195.63	Картометрический метод	0.1	-
1808	469324.16	2245195.61	Картометрический метод	0.1	-
1809	469323.96	2245195.59	Картометрический метод	0.1	-
1810	469323.75	2245195.57	Картометрический метод	0.1	-
1811	469323.55	2245195.55	Картометрический метод	0.1	-
1812	469323.34	2245195.53	Картометрический метод	0.1	-
1813	469323.13	2245195.51	Картометрический метод	0.1	-
1814	469322.92	2245195.49	Картометрический метод	0.1	-
1815	469322.71	2245195.47	Картометрический метод	0.1	-
1816	469322.50	2245195.45	Картометрический метод	0.1	-
1817	469322.29	2245195.43	Картометрический метод	0.1	-
1818	469322.07	2245195.41	Картометрический метод	0.1	-
1819	469321.86	2245195.39	Картометрический метод	0.1	-
1820	469321.64	2245195.37	Картометрический метод	0.1	-
1821	469321.42	2245195.35	Картометрический метод	0.1	-
1822	469321.20	2245195.33	Картометрический метод	0.1	-
1823	469320.99	2245195.32	Картометрический метод	0.1	-
1824	469320.76	2245195.30	Картометрический метод	0.1	-
1825	469320.54	2245195.28	Картометрический метод	0.1	-
1826	469320.32	2245195.26	Картометрический метод	0.1	-

2. Сведения о характерных точках границ объекта

Обозначение характерных точек границ	Координаты, м		Метод определения координат характерной точки	Средняя квадратическая погрешность положения характерной точки (Mt), м	Описание обозначения точки на местности (при наличии)
	X	Y			
1	2	3	4	5	6
1827	469320.09	2245195.24	Картометрический метод	0.1	-
1828	469319.87	2245195.22	Картометрический метод	0.1	-
1829	469319.64	2245195.21	Картометрический метод	0.1	-
1830	469319.41	2245195.19	Картометрический метод	0.1	-
1831	469319.18	2245195.17	Картометрический метод	0.1	-
1832	469318.95	2245195.15	Картометрический метод	0.1	-
1833	469318.72	2245195.14	Картометрический метод	0.1	-
1834	469318.48	2245195.12	Картометрический метод	0.1	-
1835	469318.25	2245195.10	Картометрический метод	0.1	-
1836	469318.01	2245195.09	Картометрический метод	0.1	-
1837	469317.77	2245195.07	Картометрический метод	0.1	-
1838	469317.53	2245195.06	Картометрический метод	0.1	-
1839	469317.29	2245195.04	Картометрический метод	0.1	-
1840	469317.05	2245195.03	Картометрический метод	0.1	-
1841	469316.80	2245195.01	Картометрический метод	0.1	-
1842	469316.56	2245195.00	Картометрический метод	0.1	-
1843	469316.31	2245194.98	Картометрический метод	0.1	-
1844	469316.06	2245194.97	Картометрический метод	0.1	-
1845	469315.81	2245194.96	Картометрический метод	0.1	-
1846	469315.56	2245194.95	Картометрический метод	0.1	-
1847	469315.31	2245194.94	Картометрический метод	0.1	-
1848	469315.05	2245194.93	Картометрический метод	0.1	-
1849	469314.80	2245194.92	Картометрический метод	0.1	-
1850	469314.54	2245194.91	Картометрический метод	0.1	-
1851	469314.28	2245194.90	Картометрический метод	0.1	-

2. Сведения о характерных точках границ объекта

Обозначение характерных точек границ	Координаты, м		Метод определения координат характерной точки	Средняя квадратическая погрешность положения характерной точки (Mt), м	Описание обозначения точки на местности (при наличии)
	X	Y			
1	2	3	4	5	6
1852	469314.02	2245194.89	Картометрический метод	0.1	-
1853	469313.76	2245194.89	Картометрический метод	0.1	-
1854	469313.49	2245194.88	Картометрический метод	0.1	-
1855	469313.23	2245194.88	Картометрический метод	0.1	-
1856	469312.96	2245194.88	Картометрический метод	0.1	-
1857	469312.69	2245194.87	Картометрический метод	0.1	-
1858	469312.42	2245194.87	Картометрический метод	0.1	-
1859	469312.15	2245194.87	Картометрический метод	0.1	-
1860	469311.87	2245194.87	Картометрический метод	0.1	-
1861	469311.59	2245194.88	Картометрический метод	0.1	-
1862	469311.32	2245194.88	Картометрический метод	0.1	-
1863	469311.04	2245194.89	Картометрический метод	0.1	-
1864	469310.75	2245194.89	Картометрический метод	0.1	-
1865	469310.47	2245194.90	Картометрический метод	0.1	-
1866	469310.19	2245194.91	Картометрический метод	0.1	-
1867	469309.90	2245194.92	Картометрический метод	0.1	-
1868	469309.61	2245194.94	Картометрический метод	0.1	-
1869	469309.32	2245194.95	Картометрический метод	0.1	-
1870	469309.03	2245194.97	Картометрический метод	0.1	-
1871	469308.73	2245194.98	Картометрический метод	0.1	-
1872	469308.44	2245195.00	Картометрический метод	0.1	-
1873	469308.14	2245195.03	Картометрический метод	0.1	-
1874	469307.84	2245195.05	Картометрический метод	0.1	-
1875	469307.53	2245195.07	Картометрический метод	0.1	-
1876	469307.23	2245195.10	Картометрический метод	0.1	-

2. Сведения о характерных точках границ объекта

Обозначение характерных точек границ	Координаты, м		Метод определения координат характерной точки	Средняя квадратическая погрешность положения характерной точки (Mt), м	Описание обозначения точки на местности (при наличии)
	X	Y			
1	2	3	4	5	6
1877	469306.92	2245195.13	Картометрический метод	0.1	-
1878	469306.61	2245195.16	Картометрический метод	0.1	-
1879	469306.30	2245195.19	Картометрический метод	0.1	-
1880	469305.99	2245195.23	Картометрический метод	0.1	-
1881	469305.68	2245195.27	Картометрический метод	0.1	-
1882	469305.36	2245195.31	Картометрический метод	0.1	-
1883	469305.04	2245195.35	Картометрический метод	0.1	-
1884	469304.72	2245195.39	Картометрический метод	0.1	-
1885	469304.40	2245195.44	Картометрический метод	0.1	-
1886	469304.07	2245195.49	Картометрический метод	0.1	-
1887	469303.75	2245195.54	Картометрический метод	0.1	-
1888	469303.42	2245195.59	Картометрический метод	0.1	-
1889	469303.09	2245195.65	Картометрический метод	0.1	-
1890	469302.75	2245195.71	Картометрический метод	0.1	-
1891	469302.42	2245195.77	Картометрический метод	0.1	-
1892	469302.08	2245195.83	Картометрический метод	0.1	-
1893	469301.74	2245195.90	Картометрический метод	0.1	-
1894	469301.40	2245195.97	Картометрический метод	0.1	-
1895	469301.05	2245196.04	Картометрический метод	0.1	-
1896	469300.70	2245196.11	Картометрический метод	0.1	-
1897	469300.32	2245196.19	Картометрический метод	0.1	-
1898	469299.93	2245196.27	Картометрический метод	0.1	-
1899	469299.50	2245196.35	Картометрический метод	0.1	-
1900	469299.04	2245196.43	Картометрический метод	0.1	-
1901	469298.53	2245196.51	Картометрический метод	0.1	-

2. Сведения о характерных точках границ объекта

Обозначение характерных точек границ	Координаты, м		Метод определения координат характерной точки	Средняя квадратическая погрешность положения характерной точки (Mt), м	Описание обозначения точки на местности (при наличии)
	X	Y			
1	2	3	4	5	6
1902	469297.96	2245196.59	Картометрический метод	0.1	-
1903	469279.60	2245196.67	Картометрический метод	0.1	-
1904	469276.96	2245196.45	Картометрический метод	0.1	-
1905	469274.13	2245196.19	Картометрический метод	0.1	-
1906	469271.18	2245195.91	Картометрический метод	0.1	-
1907	469268.20	2245195.60	Картометрический метод	0.1	-
1908	469265.26	2245195.28	Картометрический метод	0.1	-
1909	469262.44	2245194.95	Картометрический метод	0.1	-
1910	469259.84	2245194.61	Картометрический метод	0.1	-
1911	469257.50	2245194.26	Картометрический метод	0.1	-
1912	469255.42	2245193.92	Картометрический метод	0.1	-
1913	469253.59	2245193.57	Картометрический метод	0.1	-
1914	469251.97	2245193.22	Картометрический метод	0.1	-
1915	469250.56	2245192.86	Картометрический метод	0.1	-
1916	469249.32	2245192.50	Картометрический метод	0.1	-
1917	469248.24	2245192.12	Картометрический метод	0.1	-
1918	469247.30	2245191.74	Картометрический метод	0.1	-
1919	469246.68	2245188.58	Картометрический метод	0.1	-
1920	469246.68	2245184.48	Картометрический метод	0.1	-
1921	469247.98	2245180.58	Картометрический метод	0.1	-
1922	469250.48	2245176.28	Картометрический метод	0.1	-
1923	469253.58	2245172.78	Картометрический метод	0.1	-
1924	469257.38	2245169.28	Картометрический метод	0.1	-
1925	469261.78	2245165.78	Картометрический метод	0.1	-
1926	469264.98	2245160.58	Картометрический метод	0.1	-

2. Сведения о характерных точках границ объекта

Обозначение характерных точек границ	Координаты, м		Метод определения координат характерной точки	Средняя квадратическая погрешность положения характерной точки (Mt), м	Описание обозначения точки на местности (при наличии)
	X	Y			
1	2	3	4	5	6
1927	469267.68	2245158.28	Картометрический метод	0.1	-
1928	469273.58	2245154.28	Картометрический метод	0.1	-
1929	469278.28	2245149.78	Картометрический метод	0.1	-
1930	469281.68	2245143.08	Картометрический метод	0.1	-
1931	469285.18	2245138.28	Картометрический метод	0.1	-
1932	469290.38	2245132.78	Картометрический метод	0.1	-
1933	469294.98	2245127.88	Картометрический метод	0.1	-
1934	469295.87	2245122.54	Картометрический метод	0.1	-
1935	469294.65	2245119.93	Картометрический метод	0.1	-
1936	469292.53	2245118.11	Картометрический метод	0.1	-
1937	469290.18	2245115.18	Картометрический метод	0.1	-
1938	469290.38	2245109.63	Картометрический метод	0.1	-
1939	469293.88	2245108.01	Картометрический метод	0.1	-
1940	469297.36	2245105.58	Картометрический метод	0.1	-
1941	469299.11	2245103.83	Картометрический метод	0.1	-
1942	469307.88	2245109.18	Картометрический метод	0.1	-
1943	469313.31	2245110.28	Картометрический метод	0.1	-
1944	469319.56	2245110.68	Картометрический метод	0.1	-
1945	469320.28	2245111.68	Картометрический метод	0.1	-
1946	469322.18	2245119.88	Картометрический метод	0.1	-
1947	469324.08	2245127.38	Картометрический метод	0.1	-
1948	469326.80	2245135.41	Картометрический метод	0.1	-
1949	469328.78	2245140.48	Картометрический метод	0.1	-
1950	469331.98	2245146.28	Картометрический метод	0.1	-
1951	469334.28	2245150.28	Картометрический метод	0.1	-

2. Сведения о характерных точках границ объекта

Обозначение характерных точек границ	Координаты, м		Метод определения координат характерной точки	Средняя квадратическая погрешность положения характерной точки (Mt), м	Описание обозначения точки на местности (при наличии)
	X	Y			
1	2	3	4	5	6
1952	469339.38	2245151.48	Картометрический метод	0.1	-
1953	469354.98	2245151.78	Картометрический метод	0.1	-
1954	469358.68	2245154.68	Картометрический метод	0.1	-
1955	469361.88	2245156.68	Картометрический метод	0.1	-
1956	469366.08	2245157.68	Картометрический метод	0.1	-
1957	469370.98	2245158.48	Картометрический метод	0.1	-
1512	469372.87	2245163.40	Картометрический метод	0.1	-
1958	469528.96	2244953.41	Картометрический метод	0.1	-
1959	469524.53	2244968.61	Картометрический метод	0.1	-
1960	469519.32	2244977.32	Картометрический метод	0.1	-
1961	469522.71	2244966.02	Картометрический метод	0.1	-
1962	469517.36	2244956.96	Картометрический метод	0.1	-
1963	469516.37	2244956.49	Картометрический метод	0.1	-
1964	469513.24	2244952.28	Картометрический метод	0.1	-
1965	469513.05	2244951.77	Картометрический метод	0.1	-
1966	469512.84	2244951.27	Картометрический метод	0.1	-
1967	469512.59	2244950.78	Картометрический метод	0.1	-
1968	469512.33	2244950.30	Картометрический метод	0.1	-
1969	469512.03	2244949.83	Картометрический метод	0.1	-
1970	469511.72	2244949.36	Картометрический метод	0.1	-
1971	469511.39	2244948.89	Картометрический метод	0.1	-
1972	469511.04	2244948.43	Картометрический метод	0.1	-
1973	469510.68	2244947.95	Картометрический метод	0.1	-
1974	469510.30	2244947.48	Картометрический метод	0.1	-
1975	469509.90	2244947.02	Картометрический метод	0.1	-

2. Сведения о характерных точках границ объекта

Обозначение характерных точек границ	Координаты, м		Метод определения координат характерной точки	Средняя квадратическая погрешность положения характерной точки (Mt), м	Описание обозначения точки на местности (при наличии)
	X	Y			
1	2	3	4	5	6
1976	469509.47	2244946.55	Картометрический метод	0.1	-
1977	469509.02	2244946.10	Картометрический метод	0.1	-
1978	469508.53	2244945.65	Картометрический метод	0.1	-
1979	469508.00	2244945.22	Картометрический метод	0.1	-
1980	469507.43	2244944.80	Картометрический метод	0.1	-
1981	469506.82	2244944.40	Картометрический метод	0.1	-
1982	469506.17	2244944.02	Картометрический метод	0.1	-
1983	469505.47	2244943.65	Картометрический метод	0.1	-
1984	469504.74	2244943.30	Картометрический метод	0.1	-
1985	469503.98	2244942.97	Картометрический метод	0.1	-
1986	469503.18	2244942.65	Картометрический метод	0.1	-
1987	469502.35	2244942.35	Картометрический метод	0.1	-
1988	469501.50	2244942.07	Картометрический метод	0.1	-
1989	469500.62	2244941.80	Картометрический метод	0.1	-
1990	469499.73	2244941.55	Картометрический метод	0.1	-
1991	469498.82	2244941.31	Картометрический метод	0.1	-
1992	469497.90	2244941.10	Картометрический метод	0.1	-
1993	469496.98	2244940.91	Картометрический метод	0.1	-
1994	469496.07	2244940.74	Картометрический метод	0.1	-
1995	469495.16	2244940.60	Картометрический метод	0.1	-
1996	469494.27	2244940.48	Картометрический метод	0.1	-
1997	469493.39	2244940.39	Картометрический метод	0.1	-
1998	469492.53	2244940.33	Картометрический метод	0.1	-
1999	469491.68	2244940.29	Картометрический метод	0.1	-
2000	469490.84	2244940.27	Картометрический метод	0.1	-

2. Сведения о характерных точках границ объекта

Обозначение характерных точек границ	Координаты, м		Метод определения координат характерной точки	Средняя квадратическая погрешность положения характерной точки (Mt), м	Описание обозначения точки на местности (при наличии)
	X	Y			
1	2	3	4	5	6
2001	469490.00	2244940.26	Картометрический метод	0.1	-
2002	469489.16	2244940.27	Картометрический метод	0.1	-
2003	469488.31	2244940.28	Картометрический метод	0.1	-
2004	469487.45	2244940.31	Картометрический метод	0.1	-
2005	469486.58	2244940.33	Картометрический метод	0.1	-
2006	469485.70	2244940.36	Картометрический метод	0.1	-
2007	469484.81	2244940.40	Картометрический метод	0.1	-
2008	469483.92	2244940.45	Картометрический метод	0.1	-
2009	469483.03	2244940.51	Картометрический метод	0.1	-
2010	469482.13	2244940.59	Картометрический метод	0.1	-
2011	469481.25	2244940.68	Картометрический метод	0.1	-
2012	469480.37	2244940.79	Картометрический метод	0.1	-
2013	469479.51	2244940.92	Картометрический метод	0.1	-
2014	469478.65	2244941.07	Картометрический метод	0.1	-
2015	469477.80	2244941.22	Картометрический метод	0.1	-
2016	469476.95	2244941.36	Картометрический метод	0.1	-
2017	469476.10	2244941.50	Картометрический метод	0.1	-
2018	469475.24	2244941.63	Картометрический метод	0.1	-
2019	469474.37	2244941.72	Картометрический метод	0.1	-
2020	469473.48	2244941.79	Картометрический метод	0.1	-
2021	469472.58	2244941.82	Картометрический метод	0.1	-
2022	469471.65	2244941.81	Картометрический метод	0.1	-
2023	469470.71	2244941.78	Картометрический метод	0.1	-
2024	469469.76	2244941.71	Картометрический метод	0.1	-
2025	469468.79	2244941.62	Картометрический метод	0.1	-

2. Сведения о характерных точках границ объекта

Обозначение характерных точек границ	Координаты, м		Метод определения координат характерной точки	Средняя квадратическая погрешность положения характерной точки (Mt), м	Описание обозначения точки на местности (при наличии)
	X	Y			
1	2	3	4	5	6
2026	469467.82	2244941.52	Картометрический метод	0.1	-
2027	469466.83	2244941.39	Картометрический метод	0.1	-
2028	469465.83	2244941.26	Картометрический метод	0.1	-
2029	469464.83	2244941.12	Картометрический метод	0.1	-
2030	469463.83	2244940.97	Картометрический метод	0.1	-
2031	469462.84	2244940.83	Картометрический метод	0.1	-
2032	469461.86	2244940.68	Картометрический метод	0.1	-
2033	469460.90	2244940.54	Картометрический метод	0.1	-
2034	469459.97	2244940.41	Картометрический метод	0.1	-
2035	469459.07	2244940.29	Картометрический метод	0.1	-
2036	469458.22	2244940.19	Картометрический метод	0.1	-
2037	469457.40	2244940.10	Картометрический метод	0.1	-
2038	469456.63	2244940.03	Картометрический метод	0.1	-
2039	469455.90	2244939.97	Картометрический метод	0.1	-
2040	469455.20	2244939.93	Картометрический метод	0.1	-
2041	469454.53	2244939.91	Картометрический метод	0.1	-
2042	469453.89	2244939.90	Картометрический метод	0.1	-
2043	469453.27	2244939.90	Картометрический метод	0.1	-
2044	469452.67	2244939.91	Картометрический метод	0.1	-
2045	469452.08	2244939.94	Картометрический метод	0.1	-
2046	469451.50	2244939.97	Картометрический метод	0.1	-
2047	469450.93	2244940.02	Картометрический метод	0.1	-
2048	469450.36	2244940.08	Картометрический метод	0.1	-
2049	469449.80	2244940.15	Картометрический метод	0.1	-
2050	469449.24	2244940.24	Картометрический метод	0.1	-

2. Сведения о характерных точках границ объекта

Обозначение характерных точек границ	Координаты, м		Метод определения координат характерной точки	Средняя квадратическая погрешность положения характерной точки (Mt), м	Описание обозначения точки на местности (при наличии)
	X	Y			
1	2	3	4	5	6
2051	469448.67	2244940.35	Картометрический метод	0.1	-
2052	469448.10	2244940.47	Картометрический метод	0.1	-
2053	469447.51	2244940.61	Картометрический метод	0.1	-
2054	469446.93	2244940.76	Картометрический метод	0.1	-
2055	469446.34	2244940.92	Картометрический метод	0.1	-
2056	469445.75	2244941.06	Картометрический метод	0.1	-
2057	469445.16	2244941.19	Картометрический метод	0.1	-
2058	469444.58	2244941.30	Картометрический метод	0.1	-
2059	469444.00	2244941.38	Картометрический метод	0.1	-
2060	469443.44	2244941.42	Картометрический метод	0.1	-
2061	469442.90	2244941.42	Картометрический метод	0.1	-
2062	469442.36	2244941.37	Картометрический метод	0.1	-
2063	469441.84	2244941.30	Картометрический метод	0.1	-
2064	469441.32	2244941.20	Картометрический метод	0.1	-
2065	469440.81	2244941.09	Картометрический метод	0.1	-
2066	469440.29	2244940.97	Картометрический метод	0.1	-
2067	469439.78	2244940.86	Картометрический метод	0.1	-
2068	469439.26	2244940.75	Картометрический метод	0.1	-
2069	469438.73	2244940.65	Картометрический метод	0.1	-
2070	469438.19	2244940.58	Картометрический метод	0.1	-
2071	469437.63	2244940.53	Картометрический метод	0.1	-
2072	469437.05	2244940.50	Картометрический метод	0.1	-
2073	469436.44	2244940.49	Картометрический метод	0.1	-
2074	469435.80	2244940.52	Картометрический метод	0.1	-
2075	469435.12	2244940.57	Картометрический метод	0.1	-

2. Сведения о характерных точках границ объекта

Обозначение характерных точек границ	Координаты, м		Метод определения координат характерной точки	Средняя квадратическая погрешность положения характерной точки (Mt), м	Описание обозначения точки на местности (при наличии)
	X	Y			
1	2	3	4	5	6
2076	469434.39	2244940.66	Картометрический метод	0.1	-
2077	469433.62	2244940.79	Картометрический метод	0.1	-
2078	469432.82	2244940.94	Картометрический метод	0.1	-
2079	469431.99	2244941.12	Картометрический метод	0.1	-
2080	469431.16	2244941.33	Картометрический метод	0.1	-
2081	469430.34	2244941.56	Картометрический метод	0.1	-
2082	469429.54	2244941.80	Картометрический метод	0.1	-
2083	469428.79	2244942.05	Картометрический метод	0.1	-
2084	469428.08	2244942.31	Картометрический метод	0.1	-
2085	469427.44	2244942.58	Картометрический метод	0.1	-
2086	469426.86	2244942.84	Картометрический метод	0.1	-
2087	469426.35	2244943.12	Картометрический метод	0.1	-
2088	469425.88	2244943.39	Картометрический метод	0.1	-
2089	469425.47	2244943.66	Картометрический метод	0.1	-
2090	469425.11	2244943.94	Картометрический метод	0.1	-
2091	469424.78	2244944.21	Картометрический метод	0.1	-
2092	469424.50	2244944.48	Картометрический метод	0.1	-
2093	469424.24	2244944.76	Картометрический метод	0.1	-
2094	469424.02	2244945.03	Картометрический метод	0.1	-
2095	469423.83	2244945.31	Картометрический метод	0.1	-
2096	469423.66	2244945.60	Картометрический метод	0.1	-
2097	469423.51	2244945.89	Картометрический метод	0.1	-
2098	469423.39	2244946.20	Картометрический метод	0.1	-
2099	469423.28	2244946.52	Картометрический метод	0.1	-
2100	469423.18	2244946.86	Картометрический метод	0.1	-

2. Сведения о характерных точках границ объекта

Обозначение характерных точек границ	Координаты, м		Метод определения координат характерной точки	Средняя квадратическая погрешность положения характерной точки (Mt), м	Описание обозначения точки на местности (при наличии)
	X	Y			
1	2	3	4	5	6
2101	469423.09	2244947.22	Картометрический метод	0.1	-
2102	469423.02	2244947.60	Картометрический метод	0.1	-
2103	469422.95	2244947.99	Картометрический метод	0.1	-
2104	469422.90	2244948.39	Картометрический метод	0.1	-
2105	469422.85	2244948.79	Картометрический метод	0.1	-
2106	469422.82	2244949.19	Картометрический метод	0.1	-
2107	469422.79	2244949.59	Картометрический метод	0.1	-
2108	469422.77	2244949.98	Картометрический метод	0.1	-
2109	469422.76	2244950.37	Картометрический метод	0.1	-
2110	469422.76	2244950.74	Картометрический метод	0.1	-
2111	469422.76	2244951.10	Картометрический метод	0.1	-
2112	469422.76	2244951.46	Картометрический метод	0.1	-
2113	469422.76	2244951.80	Картометрический метод	0.1	-
2114	469422.77	2244952.14	Картометрический метод	0.1	-
2115	469422.76	2244952.46	Картометрический метод	0.1	-
2116	469422.76	2244952.78	Картометрический метод	0.1	-
2117	469422.74	2244953.10	Картометрический метод	0.1	-
2118	469422.72	2244953.41	Картометрический метод	0.1	-
2119	469422.69	2244953.71	Картометрический метод	0.1	-
2120	469422.66	2244954.02	Картометрический метод	0.1	-
2121	469422.61	2244954.32	Картометрический метод	0.1	-
2122	469422.55	2244954.63	Картометрический метод	0.1	-
2123	469422.48	2244954.95	Картометрический метод	0.1	-
2124	469422.40	2244955.28	Картометрический метод	0.1	-
2125	469422.31	2244955.61	Картометрический метод	0.1	-

2. Сведения о характерных точках границ объекта

Обозначение характерных точек границ	Координаты, м		Метод определения координат характерной точки	Средняя квадратическая погрешность положения характерной точки (Mt), м	Описание обозначения точки на местности (при наличии)
	X	Y			
1	2	3	4	5	6
2126	469422.20	2244955.96	Картометрический метод	0.1	-
2127	469422.09	2244956.30	Картометрический метод	0.1	-
2128	469421.97	2244956.64	Картометрический метод	0.1	-
2129	469421.83	2244956.97	Картометрический метод	0.1	-
2130	469421.69	2244957.30	Картометрический метод	0.1	-
2131	469421.54	2244957.60	Картометрический метод	0.1	-
2132	469421.38	2244957.89	Картометрический метод	0.1	-
2133	469421.21	2244958.15	Картометрический метод	0.1	-
2134	469421.03	2244958.38	Картометрический метод	0.1	-
2135	469420.84	2244958.60	Картометрический метод	0.1	-
2136	469420.63	2244958.79	Картометрический метод	0.1	-
2137	469416.36	2244958.74	Картометрический метод	0.1	-
2138	469413.51	2244959.34	Картометрический метод	0.1	-
2139	469408.61	2244959.99	Картометрический метод	0.1	-
2140	469405.21	2244961.59	Картометрический метод	0.1	-
2141	469403.07	2244962.86	Картометрический метод	0.1	-
2142	469398.63	2244966.82	Картометрический метод	0.1	-
2143	469396.62	2244968.83	Картометрический метод	0.1	-
2144	469395.93	2244969.39	Картометрический метод	0.1	-
2145	469395.24	2244969.95	Картометрический метод	0.1	-
2146	469394.57	2244970.50	Картометрический метод	0.1	-
2147	469393.93	2244971.04	Картометрический метод	0.1	-
2148	469393.31	2244971.56	Картометрический метод	0.1	-
2149	469392.72	2244972.07	Картометрический метод	0.1	-
2150	469392.14	2244972.57	Картометрический метод	0.1	-

2. Сведения о характерных точках границ объекта

Обозначение характерных точек границ	Координаты, м		Метод определения координат характерной точки	Средняя квадратическая погрешность положения характерной точки (Mt), м	Описание обозначения точки на местности (при наличии)
	X	Y			
1	2	3	4	5	6
2151	469391.56	2244973.08	Картометрический метод	0.1	-
2152	469390.98	2244973.59	Картометрический метод	0.1	-
2153	469390.39	2244974.10	Картометрический метод	0.1	-
2154	469389.77	2244974.64	Картометрический метод	0.1	-
2155	469389.11	2244975.20	Картометрический метод	0.1	-
2156	469388.42	2244975.78	Картометрический метод	0.1	-
2157	469387.68	2244976.39	Картометрический метод	0.1	-
2158	469386.92	2244977.03	Картометрический метод	0.1	-
2159	469386.13	2244977.69	Картометрический метод	0.1	-
2160	469385.33	2244978.37	Картометрический метод	0.1	-
2161	469384.52	2244979.06	Картометрический метод	0.1	-
2162	469383.71	2244979.78	Картометрический метод	0.1	-
2163	469382.90	2244980.52	Картометрический метод	0.1	-
2164	469382.11	2244981.27	Картометрический метод	0.1	-
2165	469381.32	2244982.03	Картометрический метод	0.1	-
2166	469380.55	2244982.81	Картометрический метод	0.1	-
2167	469379.79	2244983.60	Картометрический метод	0.1	-
2168	469379.03	2244984.39	Картометрический метод	0.1	-
2169	469378.27	2244985.19	Картометрический метод	0.1	-
2170	469377.52	2244986.00	Картометрический метод	0.1	-
2171	469376.77	2244986.81	Картометрический метод	0.1	-
2172	469376.01	2244987.62	Картометрический метод	0.1	-
2173	469375.26	2244988.43	Картометрический метод	0.1	-
2174	469374.51	2244989.22	Картометрический метод	0.1	-
2175	469373.77	2244990.01	Картометрический метод	0.1	-

2. Сведения о характерных точках границ объекта

Обозначение характерных точек границ	Координаты, м		Метод определения координат характерной точки	Средняя квадратическая погрешность положения характерной точки (Mt), м	Описание обозначения точки на местности (при наличии)
	X	Y			
1	2	3	4	5	6
2176	469373.03	2244990.77	Картометрический метод	0.1	-
2177	469372.31	2244991.51	Картометрический метод	0.1	-
2178	469371.59	2244992.22	Картометрический метод	0.1	-
2179	469370.89	2244992.90	Картометрический метод	0.1	-
2180	469370.20	2244993.54	Картометрический метод	0.1	-
2181	469369.53	2244994.14	Картометрический метод	0.1	-
2182	469368.87	2244994.73	Картометрический метод	0.1	-
2183	469368.23	2244995.30	Картометрический метод	0.1	-
2184	469367.59	2244995.86	Картометрический метод	0.1	-
2185	469366.97	2244996.42	Картометрический метод	0.1	-
2186	469366.36	2244997.00	Картометрический метод	0.1	-
2187	469365.76	2244997.59	Картометрический метод	0.1	-
2188	469365.18	2244998.21	Картометрический метод	0.1	-
2189	469364.60	2244998.85	Картометрический метод	0.1	-
2190	469364.06	2244999.50	Картометрический метод	0.1	-
2191	469363.54	2245000.17	Картометрический метод	0.1	-
2192	469363.06	2245000.84	Картометрический метод	0.1	-
2193	469362.63	2245001.52	Картометрический метод	0.1	-
2194	469362.25	2245002.19	Картометрический метод	0.1	-
2195	469361.93	2245002.86	Картометрический метод	0.1	-
2196	469361.67	2245003.52	Картометрический метод	0.1	-
2197	469361.48	2245004.17	Картометрический метод	0.1	-
2198	469361.34	2245004.82	Картометрический метод	0.1	-
2199	469361.24	2245005.48	Картометрический метод	0.1	-
2200	469361.18	2245006.15	Картометрический метод	0.1	-

2. Сведения о характерных точках границ объекта

Обозначение характерных точек границ	Координаты, м		Метод определения координат характерной точки	Средняя квадратическая погрешность положения характерной точки (Mt), м	Описание обозначения точки на местности (при наличии)
	X	Y			
1	2	3	4	5	6
2201	469361.15	2245006.85	Картометрический метод	0.1	-
2202	469361.14	2245007.57	Картометрический метод	0.1	-
2203	469361.15	2245008.32	Картометрический метод	0.1	-
2204	469361.17	2245009.11	Картометрический метод	0.1	-
2205	469361.19	2245009.93	Картометрический метод	0.1	-
2206	469361.22	2245010.76	Картометрический метод	0.1	-
2207	469361.26	2245011.60	Картометрический метод	0.1	-
2208	469361.29	2245012.42	Картометрический метод	0.1	-
2209	469361.32	2245013.23	Картометрический метод	0.1	-
2210	469361.35	2245014.01	Картометрический метод	0.1	-
2211	469361.38	2245014.74	Картометрический метод	0.1	-
2212	469361.40	2245015.42	Картометрический метод	0.1	-
2213	469361.42	2245016.04	Картометрический метод	0.1	-
2214	469361.43	2245016.62	Картометрический метод	0.1	-
2215	469361.43	2245017.16	Картометрический метод	0.1	-
2216	469361.43	2245017.66	Картометрический метод	0.1	-
2217	469361.43	2245018.13	Картометрический метод	0.1	-
2218	469361.42	2245018.57	Картометрический метод	0.1	-
2219	469361.41	2245018.99	Картометрический метод	0.1	-
2220	469361.39	2245019.38	Картометрический метод	0.1	-
2221	469361.37	2245019.77	Картометрический метод	0.1	-
2222	469361.35	2245020.14	Картометрический метод	0.1	-
2223	469361.32	2245020.51	Картометрический метод	0.1	-
2224	469361.29	2245020.87	Картометрический метод	0.1	-
2225	469361.26	2245021.23	Картометрический метод	0.1	-

2. Сведения о характерных точках границ объекта

Обозначение характерных точек границ	Координаты, м		Метод определения координат характерной точки	Средняя квадратическая погрешность положения характерной точки (Mt), м	Описание обозначения точки на местности (при наличии)
	X	Y			
1	2	3	4	5	6
2226	469361.22	2245021.59	Картометрический метод	0.1	-
2227	469361.18	2245021.95	Картометрический метод	0.1	-
2228	469361.13	2245022.33	Картометрический метод	0.1	-
2229	469361.09	2245022.71	Картометрический метод	0.1	-
2230	469361.06	2245023.11	Картометрический метод	0.1	-
2231	469361.04	2245023.52	Картометрический метод	0.1	-
2232	469361.04	2245023.95	Картометрический метод	0.1	-
2233	469361.07	2245024.40	Картометрический метод	0.1	-
2234	469361.14	2245024.88	Картометрический метод	0.1	-
2235	469361.24	2245025.38	Картометрический метод	0.1	-
2236	469361.39	2245025.91	Картометрический метод	0.1	-
2237	469361.58	2245026.45	Картометрический метод	0.1	-
2238	469361.81	2245027.01	Картометрический метод	0.1	-
2239	469362.08	2245027.58	Картометрический метод	0.1	-
2240	469362.39	2245028.15	Картометрический метод	0.1	-
2241	469362.73	2245028.71	Картометрический метод	0.1	-
2242	469363.11	2245029.26	Картометрический метод	0.1	-
2243	469363.51	2245029.79	Картометрический метод	0.1	-
2244	469363.95	2245030.30	Картометрический метод	0.1	-
2245	469364.41	2245030.77	Картометрический метод	0.1	-
2246	469364.92	2245031.24	Картометрический метод	0.1	-
2247	469364.59	2245036.72	Картометрический метод	0.1	-
2248	469382.04	2245042.09	Картометрический метод	0.1	-
2249	469388.18	2245043.99	Картометрический метод	0.1	-
2250	469388.55	2245044.10	Картометрический метод	0.1	-

2. Сведения о характерных точках границ объекта

Обозначение характерных точек границ	Координаты, м		Метод определения координат характерной точки	Средняя квадратическая погрешность положения характерной точки (Mt), м	Описание обозначения точки на местности (при наличии)
	X	Y			
1	2	3	4	5	6
2251	469408.43	2245056.51	Картометрический метод	0.1	-
2252	469408.45	2245056.72	Картометрический метод	0.1	-
2253	469408.47	2245057.12	Картометрический метод	0.1	-
2254	469408.50	2245057.54	Картометрический метод	0.1	-
2255	469408.54	2245057.99	Картометрический метод	0.1	-
2256	469408.58	2245058.47	Картометрический метод	0.1	-
2257	469408.63	2245058.99	Картометрический метод	0.1	-
2258	469408.70	2245059.55	Картометрический метод	0.1	-
2259	469408.77	2245060.17	Картометрический метод	0.1	-
2260	469408.85	2245060.84	Картометрический метод	0.1	-
2261	469408.95	2245061.58	Картометрический метод	0.1	-
2262	469409.06	2245062.39	Картометрический метод	0.1	-
2263	469409.18	2245063.27	Картометрический метод	0.1	-
2264	469409.32	2245064.24	Картометрический метод	0.1	-
2265	469409.47	2245065.30	Картометрический метод	0.1	-
2266	469409.59	2245066.13	Картометрический метод	0.1	-
2267	469409.63	2245066.45	Картометрический метод	0.1	-
2268	469409.81	2245067.70	Картометрический метод	0.1	-
2269	469410.00	2245069.04	Картометрический метод	0.1	-
2270	469410.19	2245070.46	Картометрический метод	0.1	-
2271	469410.38	2245071.95	Картометрический метод	0.1	-
2272	469410.55	2245073.49	Картометрический метод	0.1	-
2273	469410.72	2245075.07	Картометрический метод	0.1	-
2274	469410.86	2245076.68	Картометрический метод	0.1	-
2275	469410.98	2245078.32	Картометрический метод	0.1	-

2. Сведения о характерных точках границ объекта

Обозначение характерных точек границ	Координаты, м		Метод определения координат характерной точки	Средняя квадратическая погрешность положения характерной точки (Mt), м	Описание обозначения точки на местности (при наличии)
	X	Y			
1	2	3	4	5	6
2276	469411.07	2245079.96	Картометрический метод	0.1	-
2277	469411.07	2245080.09	Картометрический метод	0.1	-
2278	469411.13	2245081.59	Картометрический метод	0.1	-
2279	469411.16	2245083.21	Картометрический метод	0.1	-
2280	469411.16	2245084.79	Картометрический метод	0.1	-
2281	469411.13	2245086.34	Картометрический метод	0.1	-
2282	469411.08	2245087.82	Картометрический метод	0.1	-
2283	469410.99	2245089.24	Картометрический метод	0.1	-
2284	469410.88	2245090.57	Картометрический метод	0.1	-
2285	469410.74	2245091.81	Картометрический метод	0.1	-
2286	469410.57	2245092.98	Картометрический метод	0.1	-
2287	469410.38	2245094.07	Картометрический метод	0.1	-
2288	469410.15	2245095.12	Картометрический метод	0.1	-
2289	469409.89	2245096.13	Картометрический метод	0.1	-
2290	469409.61	2245097.11	Картометрический метод	0.1	-
2291	469409.28	2245098.09	Картометрический метод	0.1	-
2292	469408.93	2245099.08	Картометрический метод	0.1	-
2293	469408.82	2245099.37	Картометрический метод	0.1	-
2294	469408.54	2245100.09	Картометрический метод	0.1	-
2295	469408.11	2245101.12	Картометрический метод	0.1	-
2296	469407.67	2245102.17	Картометрический метод	0.1	-
2297	469407.19	2245103.23	Картометрический метод	0.1	-
2298	469406.70	2245104.30	Картометрический метод	0.1	-
2299	469406.20	2245105.39	Картометрический метод	0.1	-
2300	469405.69	2245106.48	Картометрический метод	0.1	-

2. Сведения о характерных точках границ объекта

Обозначение характерных точек границ	Координаты, м		Метод определения координат характерной точки	Средняя квадратическая погрешность положения характерной точки (Mt), м	Описание обозначения точки на местности (при наличии)
	X	Y			
1	2	3	4	5	6
2301	469405.17	2245107.58	Картометрический метод	0.1	-
2302	469404.64	2245108.68	Картометрический метод	0.1	-
2303	469404.12	2245109.78	Картометрический метод	0.1	-
2304	469403.58	2245110.89	Картометрический метод	0.1	-
2305	469403.03	2245111.99	Картометрический метод	0.1	-
2306	469402.46	2245113.08	Картометрический метод	0.1	-
2307	469401.87	2245114.17	Картометрический метод	0.1	-
2308	469401.26	2245115.26	Картометрический метод	0.1	-
2309	469400.62	2245116.33	Картометрический метод	0.1	-
2310	469399.95	2245117.40	Картометрический метод	0.1	-
2311	469399.25	2245118.46	Картометрический метод	0.1	-
2312	469398.53	2245119.52	Картометрический метод	0.1	-
2313	469397.79	2245120.59	Картометрический метод	0.1	-
2314	469397.04	2245121.68	Картометрический метод	0.1	-
2315	469396.28	2245122.79	Картометрический метод	0.1	-
2316	469395.52	2245123.92	Картометрический метод	0.1	-
2317	469394.77	2245125.09	Картометрический метод	0.1	-
2318	469394.02	2245126.30	Картометрический метод	0.1	-
2319	469393.27	2245127.54	Картометрический метод	0.1	-
2320	469392.51	2245128.82	Картометрический метод	0.1	-
2321	469391.73	2245130.12	Картометрический метод	0.1	-
2322	469390.93	2245131.44	Картометрический метод	0.1	-
2323	469390.09	2245132.78	Картометрический метод	0.1	-
2324	469389.21	2245134.13	Картометрический метод	0.1	-
2325	469388.28	2245135.48	Картометрический метод	0.1	-

2. Сведения о характерных точках границ объекта

Обозначение характерных точек границ	Координаты, м		Метод определения координат характерной точки	Средняя квадратическая погрешность положения характерной точки (Mt), м	Описание обозначения точки на местности (при наличии)
	X	Y			
1	2	3	4	5	6
2326	469387.29	2245136.83	Картометрический метод	0.1	-
2327	469386.27	2245138.17	Картометрический метод	0.1	-
2328	469385.23	2245139.47	Картометрический метод	0.1	-
2329	469384.20	2245140.74	Картометрический метод	0.1	-
2330	469383.20	2245141.94	Картометрический метод	0.1	-
2331	469382.26	2245143.07	Картометрический метод	0.1	-
2332	469381.39	2245144.11	Картометрический метод	0.1	-
2333	469380.63	2245145.04	Картометрический метод	0.1	-
2334	469379.99	2245145.86	Картометрический метод	0.1	-
2335	469379.45	2245146.58	Картометрический метод	0.1	-
2336	469379.00	2245147.21	Картометрический метод	0.1	-
2337	469376.58	2245149.28	Картометрический метод	0.1	-
2338	469370.18	2245147.98	Картометрический метод	0.1	-
2339	469369.83	2245145.28	Картометрический метод	0.1	-
2340	469370.12	2245144.88	Картометрический метод	0.1	-
2341	469370.42	2245144.49	Картометрический метод	0.1	-
2342	469370.72	2245144.11	Картометрический метод	0.1	-
2343	469371.02	2245143.75	Картометрический метод	0.1	-
2344	469371.31	2245143.39	Картометрический метод	0.1	-
2345	469371.60	2245143.04	Картометрический метод	0.1	-
2346	469371.88	2245142.70	Картометрический метод	0.1	-
2347	469372.15	2245142.37	Картометрический метод	0.1	-
2348	469372.43	2245142.06	Картометрический метод	0.1	-
2349	469372.70	2245141.76	Картометрический метод	0.1	-
2350	469372.98	2245141.47	Картометрический метод	0.1	-

2. Сведения о характерных точках границ объекта

Обозначение характерных точек границ	Координаты, м		Метод определения координат характерной точки	Средняя квадратическая погрешность положения характерной точки (Mt), м	Описание обозначения точки на местности (при наличии)
	X	Y			
1	2	3	4	5	6
2351	469373.26	2245141.20	Картометрический метод	0.1	-
2352	469373.54	2245140.94	Картометрический метод	0.1	-
2353	469373.83	2245140.68	Картометрический метод	0.1	-
2354	469374.12	2245140.41	Картометрический метод	0.1	-
2355	469374.42	2245140.12	Картометрический метод	0.1	-
2356	469374.73	2245139.80	Картометрический метод	0.1	-
2357	469375.04	2245139.42	Картометрический метод	0.1	-
2358	469375.37	2245138.99	Картометрический метод	0.1	-
2359	469375.71	2245138.48	Картометрический метод	0.1	-
2360	469376.05	2245137.88	Картометрический метод	0.1	-
2361	469376.41	2245137.22	Картометрический метод	0.1	-
2362	469376.76	2245136.50	Картометрический метод	0.1	-
2363	469377.10	2245135.74	Картометрический метод	0.1	-
2364	469377.43	2245134.96	Картометрический метод	0.1	-
2365	469377.73	2245134.18	Картометрический метод	0.1	-
2366	469378.01	2245133.41	Картометрический метод	0.1	-
2367	469378.25	2245132.66	Картометрический метод	0.1	-
2368	469378.46	2245131.96	Картометрический метод	0.1	-
2369	469378.62	2245131.30	Картометрический метод	0.1	-
2370	469378.75	2245130.68	Картометрический метод	0.1	-
2371	469378.84	2245130.09	Картометрический метод	0.1	-
2372	469378.90	2245129.53	Картометрический метод	0.1	-
2373	469378.93	2245128.99	Картометрический метод	0.1	-
2374	469378.93	2245128.48	Картометрический метод	0.1	-
2375	469378.91	2245127.98	Картометрический метод	0.1	-

2. Сведения о характерных точках границ объекта

Обозначение характерных точек границ	Координаты, м		Метод определения координат характерной точки	Средняя квадратическая погрешность положения характерной точки (Mt), м	Описание обозначения точки на местности (при наличии)
	X	Y			
1	2	3	4	5	6
2376	469378.85	2245127.50	Картометрический метод	0.1	-
2377	469378.78	2245127.03	Картометрический метод	0.1	-
2378	469378.70	2245126.57	Картометрический метод	0.1	-
2379	469378.60	2245126.14	Картометрический метод	0.1	-
2380	469378.49	2245125.72	Картометрический метод	0.1	-
2381	469378.37	2245125.32	Картометрический метод	0.1	-
2382	469378.26	2245124.94	Картометрический метод	0.1	-
2383	469378.15	2245124.59	Картометрический метод	0.1	-
2384	469378.05	2245124.25	Картометрический метод	0.1	-
2385	469377.95	2245123.94	Картометрический метод	0.1	-
2386	469377.85	2245123.66	Картометрический метод	0.1	-
2387	469377.74	2245123.39	Картометрический метод	0.1	-
2388	469377.64	2245123.14	Картометрический метод	0.1	-
2389	469377.52	2245122.91	Картометрический метод	0.1	-
2390	469377.39	2245122.70	Картометрический метод	0.1	-
2391	469377.24	2245122.51	Картометрический метод	0.1	-
2392	469377.08	2245122.33	Картометрический метод	0.1	-
2393	469376.89	2245122.16	Картометрический метод	0.1	-
2394	469376.69	2245122.02	Картометрический метод	0.1	-
2395	469376.48	2245121.89	Картометрический метод	0.1	-
2396	469376.25	2245121.78	Картометрический метод	0.1	-
2397	469376.00	2245121.68	Картометрический метод	0.1	-
2398	469375.74	2245121.61	Картометрический метод	0.1	-
2399	469374.89	2245121.52	Картометрический метод	0.1	-
2400	469374.33	2245121.53	Картометрический метод	0.1	-

2. Сведения о характерных точках границ объекта

Обозначение характерных точек границ	Координаты, м		Метод определения координат характерной точки	Средняя квадратическая погрешность положения характерной точки (Mt), м	Описание обозначения точки на местности (при наличии)
	X	Y			
1	2	3	4	5	6
2401	469374.03	2245121.59	Картометрический метод	0.1	-
2402	469373.74	2245121.67	Картометрический метод	0.1	-
2403	469373.44	2245121.77	Картометрический метод	0.1	-
2404	469373.15	2245121.90	Картометрический метод	0.1	-
2405	469372.87	2245122.07	Картометрический метод	0.1	-
2406	469372.59	2245122.26	Картометрический метод	0.1	-
2407	469372.33	2245122.48	Картометрический метод	0.1	-
2408	469372.07	2245122.73	Картометрический метод	0.1	-
2409	469371.83	2245123.00	Картометрический метод	0.1	-
2410	469371.61	2245123.31	Картометрический метод	0.1	-
2411	469371.41	2245123.64	Картометрический метод	0.1	-
2412	469371.22	2245124.00	Картометрический метод	0.1	-
2413	469371.06	2245124.39	Картометрический метод	0.1	-
2414	469370.93	2245124.81	Картометрический метод	0.1	-
2415	469370.81	2245125.26	Картометрический метод	0.1	-
2416	469370.73	2245125.74	Картометрический метод	0.1	-
2417	469370.66	2245126.26	Картометрический метод	0.1	-
2418	469370.62	2245126.81	Картометрический метод	0.1	-
2419	469370.61	2245127.22	Картометрический метод	0.1	-
2420	469370.67	2245129.45	Картометрический метод	0.1	-
2421	469370.72	2245130.20	Картометрический метод	0.1	-
2422	469370.77	2245130.97	Картометрический метод	0.1	-
2423	469370.82	2245131.74	Картометрический метод	0.1	-
2424	469370.86	2245132.52	Картометрический метод	0.1	-
2425	469370.88	2245133.30	Картометрический метод	0.1	-

2. Сведения о характерных точках границ объекта

Обозначение характерных точек границ	Координаты, м		Метод определения координат характерной точки	Средняя квадратическая погрешность положения характерной точки (Mt), м	Описание обозначения точки на местности (при наличии)
	X	Y			
1	2	3	4	5	6
2426	469370.87	2245134.05	Картометрический метод	0.1	-
2427	469370.83	2245134.79	Картометрический метод	0.1	-
2428	469370.76	2245135.51	Картометрический метод	0.1	-
2429	469370.64	2245136.21	Картометрический метод	0.1	-
2430	469370.50	2245136.90	Картометрический метод	0.1	-
2431	469370.31	2245137.58	Картометрический метод	0.1	-
2432	469370.08	2245138.25	Картометрический метод	0.1	-
2433	469369.81	2245138.93	Картометрический метод	0.1	-
2434	469369.50	2245139.61	Картометрический метод	0.1	-
2435	469369.14	2245140.29	Картометрический метод	0.1	-
2436	469368.75	2245140.97	Картометрический метод	0.1	-
2437	469368.32	2245141.63	Картометрический метод	0.1	-
2438	469367.87	2245142.26	Картометрический метод	0.1	-
2439	469367.39	2245142.85	Картометрический метод	0.1	-
2440	469366.91	2245143.39	Картометрический метод	0.1	-
2441	469366.42	2245143.86	Картометрический метод	0.1	-
2442	469365.92	2245144.25	Картометрический метод	0.1	-
2443	469365.44	2245144.56	Картометрический метод	0.1	-
2444	469364.95	2245144.79	Картометрический метод	0.1	-
2445	469364.48	2245144.95	Картометрический метод	0.1	-
2446	469364.00	2245145.06	Картометрический метод	0.1	-
2447	469363.53	2245145.12	Картометрический метод	0.1	-
2448	469363.06	2245145.14	Картометрический метод	0.1	-
2449	469362.59	2245145.15	Картометрический метод	0.1	-
2450	469362.11	2245145.14	Картометрический метод	0.1	-

2. Сведения о характерных точках границ объекта

Обозначение характерных точек границ	Координаты, м		Метод определения координат характерной точки	Средняя квадратическая погрешность положения характерной точки (Mt), м	Описание обозначения точки на местности (при наличии)
	X	Y			
1	2	3	4	5	6
2451	469361.64	2245145.13	Картометрический метод	0.1	-
2452	469361.53	2245145.13	Картометрический метод	0.1	-
2453	469361.16	2245145.12	Картометрический метод	0.1	-
2454	469360.68	2245145.10	Картометрический метод	0.1	-
2455	469360.22	2245145.07	Картометрический метод	0.1	-
2456	469359.18	2245144.98	Картометрический метод	0.1	-
2457	469358.66	2245144.90	Картометрический метод	0.1	-
2458	469358.12	2245144.81	Картометрический метод	0.1	-
2459	469357.57	2245144.68	Картометрический метод	0.1	-
2460	469357.01	2245144.54	Картометрический метод	0.1	-
2461	469356.43	2245144.38	Картометрический метод	0.1	-
2462	469355.85	2245144.21	Картометрический метод	0.1	-
2463	469355.26	2245144.02	Картометрический метод	0.1	-
2464	469354.67	2245143.83	Картометрический метод	0.1	-
2465	469354.09	2245143.63	Картометрический метод	0.1	-
2466	469353.50	2245143.43	Картометрический метод	0.1	-
2467	469352.93	2245143.23	Картометрический метод	0.1	-
2468	469352.34	2245143.03	Картометрический метод	0.1	-
2469	469351.74	2245142.83	Картометрический метод	0.1	-
2470	469351.09	2245142.63	Картометрический метод	0.1	-
2471	469350.38	2245142.41	Картометрический метод	0.1	-
2472	469349.60	2245142.19	Картометрический метод	0.1	-
2473	469348.74	2245141.95	Картометрический метод	0.1	-
2474	469347.77	2245141.69	Картометрический метод	0.1	-
2475	469346.68	2245141.40	Картометрический метод	0.1	-

2. Сведения о характерных точках границ объекта

Обозначение характерных точек границ	Координаты, м		Метод определения координат характерной точки	Средняя квадратическая погрешность положения характерной точки (Mt), м	Описание обозначения точки на местности (при наличии)
	X	Y			
1	2	3	4	5	6
2476	469345.49	2245141.06	Картометрический метод	0.1	-
2477	469344.23	2245140.64	Картометрический метод	0.1	-
2478	469342.91	2245140.09	Картометрический метод	0.1	-
2479	469341.55	2245139.38	Картометрический метод	0.1	-
2480	469340.18	2245138.48	Картометрический метод	0.1	-
2481	469338.82	2245137.36	Картометрический метод	0.1	-
2482	469337.49	2245135.97	Картометрический метод	0.1	-
2483	469336.39	2245134.26	Картометрический метод	0.1	-
2484	469336.46	2245130.98	Картометрический метод	0.1	-
2485	469336.48	2245129.98	Картометрический метод	0.1	-
2486	469335.58	2245128.08	Картометрический метод	0.1	-
2487	469331.76	2245121.44	Картометрический метод	0.1	-
2488	469329.92	2245113.16	Картометрический метод	0.1	-
2489	469330.78	2245111.08	Картометрический метод	0.1	-
2490	469331.98	2245109.08	Картометрический метод	0.1	-
2491	469331.88	2245105.48	Картометрический метод	0.1	-
2492	469331.04	2245104.04	Картометрический метод	0.1	-
2493	469331.32	2245099.78	Картометрический метод	0.1	-
2494	469335.48	2245097.88	Картометрический метод	0.1	-
2495	469339.05	2245096.22	Картометрический метод	0.1	-
2496	469339.78	2245095.88	Картометрический метод	0.1	-
2497	469343.98	2245095.48	Картометрический метод	0.1	-
2498	469347.88	2245097.38	Картометрический метод	0.1	-
2499	469350.41	2245098.76	Картометрический метод	0.1	-
2500	469352.08	2245099.68	Картометрический метод	0.1	-

2. Сведения о характерных точках границ объекта

Обозначение характерных точек границ	Координаты, м		Метод определения координат характерной точки	Средняя квадратическая погрешность положения характерной точки (Mt), м	Описание обозначения точки на местности (при наличии)
	X	Y			
1	2	3	4	5	6
2501	469354.37	2245101.30	Картометрический метод	0.1	-
2502	469355.48	2245102.08	Картометрический метод	0.1	-
2503	469358.48	2245103.28	Картометрический метод	0.1	-
2504	469360.88	2245100.88	Картометрический метод	0.1	-
2505	469362.13	2245098.87	Картометрический метод	0.1	-
2506	469360.68	2245094.78	Картометрический метод	0.1	-
2507	469360.36	2245092.73	Картометрический метод	0.1	-
2508	469356.70	2245089.55	Картометрический метод	0.1	-
2509	469353.84	2245087.75	Картометрический метод	0.1	-
2510	469350.62	2245086.27	Картометрический метод	0.1	-
2511	469349.80	2245085.65	Картометрический метод	0.1	-
2512	469348.14	2245083.03	Картометрический метод	0.1	-
2513	469346.94	2245081.81	Картометрический метод	0.1	-
2514	469343.68	2245080.88	Картометрический метод	0.1	-
2515	469339.23	2245080.65	Картометрический метод	0.1	-
2516	469338.93	2245080.65	Картометрический метод	0.1	-
2517	469338.58	2245080.66	Картометрический метод	0.1	-
2518	469338.19	2245080.69	Картометрический метод	0.1	-
2519	469337.76	2245080.74	Картометрический метод	0.1	-
2520	469337.30	2245080.81	Картометрический метод	0.1	-
2521	469336.80	2245080.92	Картометрический метод	0.1	-
2522	469336.27	2245081.06	Картометрический метод	0.1	-
2523	469335.71	2245081.24	Картометрический метод	0.1	-
2524	469335.13	2245081.46	Картометрический метод	0.1	-
2525	469334.53	2245081.73	Картометрический метод	0.1	-

2. Сведения о характерных точках границ объекта

Обозначение характерных точек границ	Координаты, м		Метод определения координат характерной точки	Средняя квадратическая погрешность положения характерной точки (Mt), м	Описание обозначения точки на местности (при наличии)
	X	Y			
1	2	3	4	5	6
2526	469333.91	2245082.06	Картометрический метод	0.1	-
2527	469333.28	2245082.44	Картометрический метод	0.1	-
2528	469332.64	2245082.86	Картометрический метод	0.1	-
2529	469332.00	2245083.33	Картометрический метод	0.1	-
2530	469331.36	2245083.83	Картометрический метод	0.1	-
2531	469330.73	2245084.37	Картометрический метод	0.1	-
2532	469329.94	2245085.19	Картометрический метод	0.1	-
2533	469328.94	2245086.12	Картометрический метод	0.1	-
2534	469328.40	2245086.74	Картометрический метод	0.1	-
2535	469325.93	2245089.13	Картометрический метод	0.1	-
2536	469324.53	2245091.63	Картометрический метод	0.1	-
2537	469324.03	2245094.63	Картометрический метод	0.1	-
2538	469323.83	2245099.28	Картометрический метод	0.1	-
2539	469320.66	2245103.43	Картометрический метод	0.1	-
2540	469312.80	2245102.67	Картометрический метод	0.1	-
2541	469309.88	2245101.07	Картометрический метод	0.1	-
2542	469305.37	2245098.87	Картометрический метод	0.1	-
2543	469302.47	2245097.22	Картометрический метод	0.1	-
2544	469302.43	2245096.58	Картометрический метод	0.1	-
2545	469302.73	2245095.82	Картометрический метод	0.1	-
2546	469304.07	2245095.80	Картометрический метод	0.1	-
2547	469318.09	2245091.12	Картометрический метод	0.1	-
2548	469325.98	2245080.31	Картометрический метод	0.1	-
2549	469344.68	2245075.34	Картометрический метод	0.1	-
2550	469361.93	2245084.04	Картометрический метод	0.1	-

2. Сведения о характерных точках границ объекта

Обозначение характерных точек границ	Координаты, м		Метод определения координат характерной точки	Средняя квадратическая погрешность положения характерной точки (Mt), м	Описание обозначения точки на местности (при наличии)
	X	Y			
1	2	3	4	5	6
2551	469369.58	2245087.90	Картометрический метод	0.1	-
2552	469372.87	2245088.12	Картометрический метод	0.1	-
2553	469387.40	2245089.07	Картометрический метод	0.1	-
2554	469400.84	2245086.44	Картометрический метод	0.1	-
2555	469407.85	2245076.80	Картометрический метод	0.1	-
2556	469397.58	2245058.40	Картометрический метод	0.1	-
2557	469394.76	2245056.67	Картометрический метод	0.1	-
2558	469381.79	2245049.71	Картометрический метод	0.1	-
2559	469370.24	2245045.59	Картометрический метод	0.1	-
2560	469359.00	2245035.30	Картометрический метод	0.1	-
2561	469353.94	2245016.62	Картометрический метод	0.1	-
2562	469359.00	2244993.19	Картометрический метод	0.1	-
2563	469375.14	2244976.57	Картометрический метод	0.1	-
2564	469392.39	2244964.05	Картометрический метод	0.1	-
2565	469402.37	2244951.03	Картометрический метод	0.1	-
2566	469413.29	2244942.64	Картометрический метод	0.1	-
2567	469433.86	2244936.15	Картометрический метод	0.1	-
2568	469447.86	2244930.75	Картометрический метод	0.1	-
2569	469463.05	2244920.94	Картометрический метод	0.1	-
2570	469469.22	2244916.66	Картометрический метод	0.1	-
2571	469489.31	2244914.13	Картометрический метод	0.1	-
2572	469499.12	2244915.55	Картометрический метод	0.1	-
2573	469500.39	2244919.67	Картометрический метод	0.1	-
2574	469490.74	2244922.99	Картометрический метод	0.1	-
2575	469482.03	2244924.89	Картометрический метод	0.1	-

2. Сведения о характерных точках границ объекта

Обозначение характерных точек границ	Координаты, м		Метод определения координат характерной точки	Средняя квадратическая погрешность положения характерной точки (Mt), м	Описание обозначения точки на местности (при наличии)
	X	Y			
1	2	3	4	5	6
2576	469481.88	2244927.90	Картометрический метод	0.1	-
2577	469489.00	2244931.38	Картометрический метод	0.1	-
2578	469500.86	2244933.13	Картометрический метод	0.1	-
2579	469522.79	2244944.07	Картометрический метод	0.1	-
1958	469528.96	2244953.41	Картометрический метод	0.1	-
2580	469516.06	2244982.77	Картометрический метод	0.1	-
2581	469511.84	2244989.83	Картометрический метод	0.1	-
2582	469498.55	2244998.55	Картометрический метод	0.1	-
2583	469499.34	2244993.45	Картометрический метод	0.1	-
2584	469509.85	2244989.84	Картометрический метод	0.1	-
2580	469516.06	2244982.77	Картометрический метод	0.1	-
2585	469615.06	2244973.61	Картометрический метод	0.1	-
2586	469614.40	2244975.15	Картометрический метод	0.1	-
2587	469613.98	2244976.12	Картометрический метод	0.1	-
2588	469613.61	2244976.95	Картометрический метод	0.1	-
2589	469613.29	2244977.66	Картометрический метод	0.1	-
2590	469613.00	2244978.28	Картометрический метод	0.1	-
2591	469612.73	2244978.83	Картометрический метод	0.1	-
2592	469612.48	2244979.33	Картометрический метод	0.1	-
2593	469612.23	2244979.82	Картометрический метод	0.1	-
2594	469611.98	2244980.30	Картометрический метод	0.1	-
2595	469611.72	2244980.82	Картометрический метод	0.1	-
2596	469611.45	2244981.35	Картометрический метод	0.1	-
2597	469611.17	2244981.91	Картометрический метод	0.1	-
2598	469610.91	2244982.47	Картометрический метод	0.1	-

2. Сведения о характерных точках границ объекта

Обозначение характерных точек границ	Координаты, м		Метод определения координат характерной точки	Средняя квадратическая погрешность положения характерной точки (Mt), м	Описание обозначения точки на местности (при наличии)
	X	Y			
1	2	3	4	5	6
2599	469610.66	2244983.04	Картометрический метод	0.1	-
2600	469610.43	2244983.60	Картометрический метод	0.1	-
2601	469610.23	2244984.16	Картометрический метод	0.1	-
2602	469610.07	2244984.70	Картометрический метод	0.1	-
2603	469609.95	2244985.23	Картометрический метод	0.1	-
2604	469609.87	2244985.73	Картометрический метод	0.1	-
2605	469609.82	2244986.21	Картометрический метод	0.1	-
2606	469609.81	2244986.66	Картометрический метод	0.1	-
2607	469609.81	2244987.09	Картометрический метод	0.1	-
2608	469609.84	2244987.50	Картометрический метод	0.1	-
2609	469609.88	2244987.88	Картометрический метод	0.1	-
2610	469609.94	2244988.24	Картометрический метод	0.1	-
2611	469610.00	2244988.57	Картометрический метод	0.1	-
2612	469610.06	2244988.87	Картометрический метод	0.1	-
2613	469610.13	2244989.17	Картометрический метод	0.1	-
2614	469610.19	2244989.46	Картометрический метод	0.1	-
2615	469610.25	2244989.74	Картометрический метод	0.1	-
2616	469610.31	2244990.03	Картометрический метод	0.1	-
2617	469610.35	2244990.34	Картометрический метод	0.1	-
2618	469610.38	2244990.66	Картометрический метод	0.1	-
2619	469610.40	2244991.00	Картометрический метод	0.1	-
2620	469610.40	2244991.37	Картометрический метод	0.1	-
2621	469610.39	2244991.76	Картометрический метод	0.1	-
2622	469610.37	2244992.16	Картометрический метод	0.1	-
2623	469610.33	2244992.58	Картометрический метод	0.1	-

2. Сведения о характерных точках границ объекта

Обозначение характерных точек границ	Координаты, м		Метод определения координат характерной точки	Средняя квадратическая погрешность положения характерной точки (Mt), м	Описание обозначения точки на местности (при наличии)
	X	Y			
1	2	3	4	5	6
2624	469610.28	2244993.01	Картометрический метод	0.1	-
2625	469610.22	2244993.44	Картометрический метод	0.1	-
2626	469610.14	2244993.88	Картометрический метод	0.1	-
2627	469610.05	2244994.32	Картометрический метод	0.1	-
2628	469609.95	2244994.77	Картометрический метод	0.1	-
2629	469609.85	2244995.21	Картометрический метод	0.1	-
2630	469609.74	2244995.66	Картометрический метод	0.1	-
2631	469609.64	2244996.10	Картометрический метод	0.1	-
2632	469609.54	2244996.54	Картометрический метод	0.1	-
2633	469609.44	2244996.98	Картометрический метод	0.1	-
2634	469609.36	2244997.41	Картометрический метод	0.1	-
2635	469609.29	2244997.84	Картометрический метод	0.1	-
2636	469609.24	2244998.27	Картометрический метод	0.1	-
2637	469609.21	2244998.69	Картометрический метод	0.1	-
2638	469609.21	2244999.10	Картометрический метод	0.1	-
2639	469609.23	2244999.50	Картометрический метод	0.1	-
2640	469609.28	2244999.89	Картометрический метод	0.1	-
2641	469609.36	2245000.27	Картометрический метод	0.1	-
2642	469609.47	2245000.64	Картометрический метод	0.1	-
2643	469609.62	2245000.99	Картометрический метод	0.1	-
2644	469609.80	2245001.33	Картометрический метод	0.1	-
2645	469610.01	2245001.66	Картометрический метод	0.1	-
2646	469610.22	2245001.98	Картометрический метод	0.1	-
2647	469610.44	2245002.29	Картометрический метод	0.1	-
2648	469610.66	2245002.61	Картометрический метод	0.1	-

2. Сведения о характерных точках границ объекта

Обозначение характерных точек границ	Координаты, м		Метод определения координат характерной точки	Средняя квадратическая погрешность положения характерной точки (Mt), м	Описание обозначения точки на местности (при наличии)
	X	Y			
1	2	3	4	5	6
2649	469610.88	2245002.92	Картометрический метод	0.1	-
2650	469611.07	2245003.24	Картометрический метод	0.1	-
2651	469611.24	2245003.55	Картометрический метод	0.1	-
2652	469611.39	2245003.88	Картометрический метод	0.1	-
2653	469611.51	2245004.22	Картометрический метод	0.1	-
2654	469611.61	2245004.57	Картометрический метод	0.1	-
2655	469611.70	2245004.93	Картометрический метод	0.1	-
2656	469611.76	2245005.31	Картометрический метод	0.1	-
2657	469611.80	2245005.72	Картометрический метод	0.1	-
2658	469611.83	2245006.15	Картометрический метод	0.1	-
2659	469611.83	2245006.60	Картометрический метод	0.1	-
2660	469611.83	2245007.07	Картометрический метод	0.1	-
2661	469611.80	2245007.56	Картометрический метод	0.1	-
2662	469611.75	2245008.05	Картометрический метод	0.1	-
2663	469611.69	2245008.54	Картометрический метод	0.1	-
2664	469611.61	2245009.02	Картометрический метод	0.1	-
2665	469611.50	2245009.48	Картометрический метод	0.1	-
2666	469611.38	2245009.92	Картометрический метод	0.1	-
2667	469611.24	2245010.33	Картометрический метод	0.1	-
2668	469611.08	2245010.72	Картометрический метод	0.1	-
2669	469610.91	2245011.09	Картометрический метод	0.1	-
2670	469610.73	2245011.46	Картометрический метод	0.1	-
2671	469610.55	2245011.82	Картометрический метод	0.1	-
2672	469610.37	2245012.19	Картометрический метод	0.1	-
2673	469610.19	2245012.58	Картометрический метод	0.1	-

2. Сведения о характерных точках границ объекта

Обозначение характерных точек границ	Координаты, м		Метод определения координат характерной точки	Средняя квадратическая погрешность положения характерной точки (Mt), м	Описание обозначения точки на местности (при наличии)
	X	Y			
1	2	3	4	5	6
2674	469610.03	2245012.99	Картометрический метод	0.1	-
2675	469609.88	2245013.43	Картометрический метод	0.1	-
2676	469609.74	2245013.89	Картометрический метод	0.1	-
2677	469609.61	2245014.38	Картометрический метод	0.1	-
2678	469609.49	2245014.88	Картометрический метод	0.1	-
2679	469609.38	2245015.39	Картометрический метод	0.1	-
2680	469609.27	2245015.90	Картометрический метод	0.1	-
2681	469609.17	2245016.42	Картометрический метод	0.1	-
2682	469609.07	2245016.92	Картометрический метод	0.1	-
2683	469608.97	2245017.42	Картометрический метод	0.1	-
2684	469608.87	2245017.90	Картометрический метод	0.1	-
2685	469608.75	2245018.37	Картометрический метод	0.1	-
2686	469608.61	2245018.82	Картометрический метод	0.1	-
2687	469608.46	2245019.27	Картометрический метод	0.1	-
2688	469608.28	2245019.71	Картометрический метод	0.1	-
2689	469608.06	2245020.13	Картометрический метод	0.1	-
2690	469607.81	2245020.54	Картометрический метод	0.1	-
2691	469607.51	2245020.95	Картометрический метод	0.1	-
2692	469607.16	2245021.34	Картометрический метод	0.1	-
2693	469606.74	2245021.74	Картометрический метод	0.1	-
2694	469606.24	2245022.13	Картометрический метод	0.1	-
2695	469605.66	2245022.53	Картометрический метод	0.1	-
2696	469604.99	2245022.93	Картометрический метод	0.1	-
2697	469604.20	2245023.34	Картометрический метод	0.1	-
2698	469603.30	2245023.77	Картометрический метод	0.1	-

2. Сведения о характерных точках границ объекта

Обозначение характерных точек границ	Координаты, м		Метод определения координат характерной точки	Средняя квадратическая погрешность положения характерной точки (Mt), м	Описание обозначения точки на местности (при наличии)
	X	Y			
1	2	3	4	5	6
2699	469602.27	2245024.21	Картометрический метод	0.1	-
2700	469601.14	2245024.66	Картометрический метод	0.1	-
2701	469599.94	2245025.12	Картометрический метод	0.1	-
2702	469598.68	2245025.57	Картометрический метод	0.1	-
2703	469597.40	2245026.03	Картометрический метод	0.1	-
2704	469596.12	2245026.47	Картометрический метод	0.1	-
2705	469594.86	2245026.89	Картометрический метод	0.1	-
2706	469593.66	2245027.30	Картометрический метод	0.1	-
2707	469592.53	2245027.68	Картометрический метод	0.1	-
2708	469591.47	2245028.03	Картометрический метод	0.1	-
2709	469590.45	2245028.36	Картометрический метод	0.1	-
2710	469589.46	2245028.67	Картометрический метод	0.1	-
2711	469588.48	2245028.96	Картометрический метод	0.1	-
2712	469587.50	2245029.24	Картометрический метод	0.1	-
2713	469586.50	2245029.50	Картометрический метод	0.1	-
2714	469585.46	2245029.74	Картометрический метод	0.1	-
2715	469584.37	2245029.98	Картометрический метод	0.1	-
2716	469583.23	2245030.21	Картометрический метод	0.1	-
2717	469582.04	2245030.43	Картометрический метод	0.1	-
2718	469580.81	2245030.64	Картометрический метод	0.1	-
2719	469579.53	2245030.85	Картометрический метод	0.1	-
2720	469578.22	2245031.05	Картометрический метод	0.1	-
2721	469576.86	2245031.24	Картометрический метод	0.1	-
2722	469575.46	2245031.44	Картометрический метод	0.1	-
2723	469574.04	2245031.63	Картометрический метод	0.1	-

2. Сведения о характерных точках границ объекта

Обозначение характерных точек границ	Координаты, м		Метод определения координат характерной точки	Средняя квадратическая погрешность положения характерной точки (Mt), м	Описание обозначения точки на местности (при наличии)
	X	Y			
1	2	3	4	5	6
2724	469572.58	2245031.81	Картометрический метод	0.1	-
2725	469571.11	2245031.98	Картометрический метод	0.1	-
2726	469569.63	2245032.14	Картометрический метод	0.1	-
2727	469568.15	2245032.27	Картометрический метод	0.1	-
2728	469566.67	2245032.38	Картометрический метод	0.1	-
2729	469565.21	2245032.46	Картометрический метод	0.1	-
2730	469563.77	2245032.51	Картометрический метод	0.1	-
2731	469562.37	2245032.51	Картометрический метод	0.1	-
2732	469561.00	2245032.48	Картометрический метод	0.1	-
2733	469559.68	2245032.42	Картометрический метод	0.1	-
2734	469558.41	2245032.33	Картометрический метод	0.1	-
2735	469557.20	2245032.22	Картометрический метод	0.1	-
2736	469556.06	2245032.08	Картометрический метод	0.1	-
2737	469555.00	2245031.93	Картометрический метод	0.1	-
2738	469554.03	2245031.77	Картометрический метод	0.1	-
2739	469551.43	2245029.12	Картометрический метод	0.1	-
2740	469548.58	2245025.17	Картометрический метод	0.1	-
2741	469544.18	2245020.72	Картометрический метод	0.1	-
2742	469541.59	2245020.59	Картометрический метод	0.1	-
2743	469541.17	2245020.45	Картометрический метод	0.1	-
2744	469540.74	2245020.33	Картометрический метод	0.1	-
2745	469540.31	2245020.24	Картометрический метод	0.1	-
2746	469539.88	2245020.16	Картометрический метод	0.1	-
2747	469539.44	2245020.11	Картометрический метод	0.1	-
2748	469539.09	2245020.09	Картометрический метод	0.1	-

2. Сведения о характерных точках границ объекта

Обозначение характерных точек границ	Координаты, м		Метод определения координат характерной точки	Средняя квадратическая погрешность положения характерной точки (Mt), м	Описание обозначения точки на местности (при наличии)
	X	Y			
1	2	3	4	5	6
2749	469538.99	2245020.08	Картометрический метод	0.1	-
2750	469538.54	2245020.07	Картометрический метод	0.1	-
2751	469538.08	2245020.10	Картометрический метод	0.1	-
2752	469537.60	2245020.15	Картометрический метод	0.1	-
2753	469537.10	2245020.25	Картометрический метод	0.1	-
2754	469536.56	2245020.37	Картометрический метод	0.1	-
2755	469536.00	2245020.54	Картометрический метод	0.1	-
2756	469535.40	2245020.75	Картометрический метод	0.1	-
2757	469534.75	2245021.01	Картометрический метод	0.1	-
2758	469534.08	2245021.30	Картометрический метод	0.1	-
2759	469533.38	2245021.63	Картометрический метод	0.1	-
2760	469532.68	2245021.99	Картометрический метод	0.1	-
2761	469531.98	2245022.38	Картометрический метод	0.1	-
2762	469527.98	2245023.67	Картометрический метод	0.1	-
2763	469524.22	2245026.32	Картометрический метод	0.1	-
2764	469520.16	2245029.66	Картометрический метод	0.1	-
2765	469517.77	2245032.10	Картометрический метод	0.1	-
2766	469517.37	2245032.54	Картометрический метод	0.1	-
2767	469516.99	2245033.00	Картометрический метод	0.1	-
2768	469516.65	2245033.49	Картометрический метод	0.1	-
2769	469516.34	2245034.01	Картометрический метод	0.1	-
2770	469516.06	2245034.55	Картометрический метод	0.1	-
2771	469515.80	2245035.12	Картометрический метод	0.1	-
2772	469515.57	2245035.72	Картометрический метод	0.1	-
2773	469515.36	2245036.34	Картометрический метод	0.1	-

2. Сведения о характерных точках границ объекта

Обозначение характерных точек границ	Координаты, м		Метод определения координат характерной точки	Средняя квадратическая погрешность положения характерной точки (Mt), м	Описание обозначения точки на местности (при наличии)
	X	Y			
1	2	3	4	5	6
2774	469515.15	2245036.99	Картометрический метод	0.1	-
2775	469514.95	2245037.66	Картометрический метод	0.1	-
2776	469514.74	2245038.35	Картометрический метод	0.1	-
2777	469514.52	2245039.06	Картометрический метод	0.1	-
2778	469514.28	2245039.79	Картометрический метод	0.1	-
2779	469514.02	2245040.54	Картометрический метод	0.1	-
2780	469513.74	2245041.31	Картометрический метод	0.1	-
2781	469513.45	2245042.09	Картометрический метод	0.1	-
2782	469513.15	2245042.88	Картометрический метод	0.1	-
2783	469512.85	2245043.68	Картометрический метод	0.1	-
2784	469512.56	2245044.49	Картометрический метод	0.1	-
2785	469512.28	2245045.30	Картометрический метод	0.1	-
2786	469512.02	2245046.10	Картометрический метод	0.1	-
2787	469511.78	2245046.91	Картометрический метод	0.1	-
2788	469511.57	2245047.71	Картометрический метод	0.1	-
2789	469511.38	2245048.51	Картометрический метод	0.1	-
2790	469511.23	2245049.30	Картометрический метод	0.1	-
2791	469511.10	2245050.07	Картометрический метод	0.1	-
2792	469511.00	2245050.83	Картометрический метод	0.1	-
2793	469510.94	2245051.58	Картометрический метод	0.1	-
2794	469510.90	2245052.30	Картометрический метод	0.1	-
2795	469510.90	2245053.01	Картометрический метод	0.1	-
2796	469510.94	2245053.70	Картометрический метод	0.1	-
2797	469511.00	2245054.37	Картометрический метод	0.1	-
2798	469511.08	2245055.04	Картометрический метод	0.1	-

2. Сведения о характерных точках границ объекта

Обозначение характерных точек границ	Координаты, м		Метод определения координат характерной точки	Средняя квадратическая погрешность положения характерной точки (Mt), м	Описание обозначения точки на местности (при наличии)
	X	Y			
1	2	3	4	5	6
2799	469511.19	2245055.69	Картометрический метод	0.1	-
2800	469511.33	2245056.34	Картометрический метод	0.1	-
2801	469511.49	2245056.99	Картометрический метод	0.1	-
2802	469511.66	2245057.64	Картометрический метод	0.1	-
2803	469511.85	2245058.29	Картометрический метод	0.1	-
2804	469512.05	2245058.94	Картометрический метод	0.1	-
2805	469512.26	2245059.59	Картометрический метод	0.1	-
2806	469512.48	2245060.24	Картометрический метод	0.1	-
2807	469512.69	2245060.88	Картометрический метод	0.1	-
2808	469512.89	2245061.52	Картометрический метод	0.1	-
2809	469513.08	2245062.14	Картометрический метод	0.1	-
2810	469513.26	2245062.75	Картометрический метод	0.1	-
2811	469513.41	2245063.34	Картометрический метод	0.1	-
2812	469513.55	2245063.91	Картометрический метод	0.1	-
2813	469513.66	2245064.47	Картометрический метод	0.1	-
2814	469513.76	2245065.01	Картометрический метод	0.1	-
2815	469513.83	2245065.53	Картометрический метод	0.1	-
2816	469513.88	2245066.04	Картометрический метод	0.1	-
2817	469513.91	2245066.52	Картометрический метод	0.1	-
2818	469513.92	2245066.99	Картометрический метод	0.1	-
2819	469513.91	2245067.44	Картометрический метод	0.1	-
2820	469513.88	2245067.87	Картометрический метод	0.1	-
2821	469513.82	2245068.28	Картометрический метод	0.1	-
2822	469513.72	2245068.68	Картометрический метод	0.1	-
2823	469513.60	2245069.06	Картометрический метод	0.1	-

2. Сведения о характерных точках границ объекта

Обозначение характерных точек границ	Координаты, м		Метод определения координат характерной точки	Средняя квадратическая погрешность положения характерной точки (Mt), м	Описание обозначения точки на местности (при наличии)
	X	Y			
1	2	3	4	5	6
2824	469513.44	2245069.43	Картометрический метод	0.1	-
2825	469513.24	2245069.78	Картометрический метод	0.1	-
2826	469512.99	2245070.12	Картометрический метод	0.1	-
2827	469512.70	2245070.45	Картометрический метод	0.1	-
2828	469512.37	2245070.76	Картометрический метод	0.1	-
2829	469512.01	2245071.05	Картометрический метод	0.1	-
2830	469511.62	2245071.31	Картометрический метод	0.1	-
2831	469511.20	2245071.55	Картометрический метод	0.1	-
2832	469510.76	2245071.76	Картометрический метод	0.1	-
2833	469510.30	2245071.93	Картометрический метод	0.1	-
2834	469509.84	2245072.06	Картометрический метод	0.1	-
2835	469509.37	2245072.14	Картометрический метод	0.1	-
2836	469508.90	2245072.19	Картометрический метод	0.1	-
2837	469508.42	2245072.20	Картометрический метод	0.1	-
2838	469507.95	2245072.18	Картометрический метод	0.1	-
2839	469507.47	2245072.13	Картометрический метод	0.1	-
2840	469506.99	2245072.06	Картометрический метод	0.1	-
2841	469505.86	2245071.41	Картометрический метод	0.1	-
2842	469498.94	2245063.91	Картометрический метод	0.1	-
2843	469498.00	2245061.98	Картометрический метод	0.1	-
2844	469493.92	2245048.52	Картометрический метод	0.1	-
2845	469490.70	2245040.77	Картометрический метод	0.1	-
2846	469487.78	2245032.71	Картометрический метод	0.1	-
2847	469486.06	2245029.89	Картометрический метод	0.1	-
2848	469484.02	2245027.59	Картометрический метод	0.1	-

2. Сведения о характерных точках границ объекта

Обозначение характерных точек границ	Координаты, м		Метод определения координат характерной точки	Средняя квадратическая погрешность положения характерной точки (Mt), м	Описание обозначения точки на местности (при наличии)
	X	Y			
1	2	3	4	5	6
2849	469482.26	2245025.97	Картометрический метод	0.1	-
2850	469479.82	2245023.83	Картометрический метод	0.1	-
2851	469478.45	2245021.12	Картометрический метод	0.1	-
2852	469474.57	2245007.35	Картометрический метод	0.1	-
2853	469484.30	2244995.51	Картометрический метод	0.1	-
2854	469492.72	2244994.89	Картометрический метод	0.1	-
2855	469489.85	2244998.97	Картометрический метод	0.1	-
2856	469488.91	2245004.15	Картометрический метод	0.1	-
2857	469482.72	2245006.14	Картометрический метод	0.1	-
2858	469481.30	2245018.64	Картометрический метод	0.1	-
2859	469487.31	2245030.20	Картометрический метод	0.1	-
2860	469491.27	2245039.38	Картометрический метод	0.1	-
2861	469497.91	2245050.78	Картометрический метод	0.1	-
2862	469502.66	2245050.46	Картометрический метод	0.1	-
2863	469508.83	2245041.28	Картометрический метод	0.1	-
2864	469509.78	2245032.42	Картометрический метод	0.1	-
2865	469520.06	2245021.49	Картометрический метод	0.1	-
2866	469533.67	2245012.31	Картометрический метод	0.1	-
2867	469545.06	2245014.53	Картометрический метод	0.1	-
2868	469549.02	2245019.43	Картометрический метод	0.1	-
2869	469557.72	2245025.13	Картометрический метод	0.1	-
2870	469594.54	2245022.76	Картометрический метод	0.1	-
2871	469601.34	2245021.97	Картометрический метод	0.1	-
2872	469604.82	2245017.06	Картометрический метод	0.1	-
2873	469606.40	2245008.82	Картометрический метод	0.1	-

2. Сведения о характерных точках границ объекта

Обозначение характерных точек границ	Координаты, м		Метод определения координат характерной точки	Средняя квадратическая погрешность положения характерной точки (Mt), м	Описание обозначения точки на местности (при наличии)
	X	Y			
1	2	3	4	5	6
2874	469607.51	2244992.67	Картометрический метод	0.1	-
2875	469607.83	2244982.70	Картометрический метод	0.1	-
2876	469610.68	2244977.32	Картометрический метод	0.1	-
2877	469614.47	2244973.36	Картометрический метод	0.1	-
2585	469615.06	2244973.61	Картометрический метод	0.1	-
2878	469239.75	2244389.99	Картометрический метод	0.1	-
2879	469238.89	2244416.28	Картометрический метод	0.1	-
2880	469227.06	2244447.83	Картометрический метод	0.1	-
2881	469220.58	2244463.02	Картометрический метод	0.1	-
2882	469219.71	2244464.58	Картометрический метод	0.1	-
2883	469219.04	2244465.67	Картометрический метод	0.1	-
2884	469218.36	2244466.70	Картометрический метод	0.1	-
2885	469217.67	2244467.68	Картометрический метод	0.1	-
2886	469216.98	2244468.62	Картометрический метод	0.1	-
2887	469216.29	2244469.52	Картометрический метод	0.1	-
2888	469215.60	2244470.41	Картометрический метод	0.1	-
2889	469214.91	2244471.28	Картометрический метод	0.1	-
2890	469214.24	2244472.15	Картометрический метод	0.1	-
2891	469213.59	2244473.02	Картометрический метод	0.1	-
2892	469212.96	2244473.92	Картометрический метод	0.1	-
2893	469212.33	2244474.83	Картометрический метод	0.1	-
2894	469211.70	2244475.75	Картометрический метод	0.1	-
2895	469211.06	2244476.67	Картометрический метод	0.1	-
2896	469210.40	2244477.61	Картометрический метод	0.1	-
2897	469209.69	2244478.54	Картометрический метод	0.1	-

2. Сведения о характерных точках границ объекта

Обозначение характерных точек границ	Координаты, м		Метод определения координат характерной точки	Средняя квадратическая погрешность положения характерной точки (Mt), м	Описание обозначения точки на местности (при наличии)
	X	Y			
1	2	3	4	5	6
2898	469208.94	2244479.47	Картометрический метод	0.1	-
2899	469208.13	2244480.40	Картометрический метод	0.1	-
2900	469207.25	2244481.33	Картометрический метод	0.1	-
2901	469206.30	2244482.24	Картометрический метод	0.1	-
2902	469205.31	2244483.14	Картометрический метод	0.1	-
2903	469204.28	2244484.03	Картометрический метод	0.1	-
2904	469203.22	2244484.90	Картометрический метод	0.1	-
2905	469192.74	2244492.40	Картометрический метод	0.1	-
2906	469189.25	2244492.24	Картометрический метод	0.1	-
2907	469192.19	2244488.76	Картометрический метод	0.1	-
2908	469194.25	2244486.42	Картометрический метод	0.1	-
2909	469196.29	2244484.19	Картометрический метод	0.1	-
2910	469198.29	2244482.11	Картометрический метод	0.1	-
2911	469200.24	2244480.16	Картометрический метод	0.1	-
2912	469202.13	2244478.32	Картометрический метод	0.1	-
2913	469203.95	2244476.58	Картометрический метод	0.1	-
2914	469205.68	2244474.92	Картометрический метод	0.1	-
2915	469207.33	2244473.32	Картометрический метод	0.1	-
2916	469208.89	2244471.77	Картометрический метод	0.1	-
2917	469210.33	2244470.23	Картометрический метод	0.1	-
2918	469211.67	2244468.71	Картометрический метод	0.1	-
2919	469212.90	2244467.18	Картометрический метод	0.1	-
2920	469214.04	2244465.66	Картометрический метод	0.1	-
2921	469215.10	2244464.13	Картометрический метод	0.1	-
2922	469216.09	2244462.60	Картометрический метод	0.1	-

2. Сведения о характерных точках границ объекта

Обозначение характерных точек границ	Координаты, м		Метод определения координат характерной точки	Средняя квадратическая погрешность положения характерной точки (Mt), м	Описание обозначения точки на местности (при наличии)
	X	Y			
1	2	3	4	5	6
2923	469217.02	2244461.05	Картометрический метод	0.1	-
2924	469217.91	2244459.49	Картометрический метод	0.1	-
2925	469218.76	2244457.92	Картометрический метод	0.1	-
2926	469219.59	2244456.33	Картометрический метод	0.1	-
2927	469220.41	2244454.70	Картометрический метод	0.1	-
2928	469221.24	2244453.01	Картометрический метод	0.1	-
2929	469222.09	2244451.26	Картометрический метод	0.1	-
2930	469222.98	2244449.42	Картометрический метод	0.1	-
2931	469223.92	2244447.48	Картометрический метод	0.1	-
2932	469224.93	2244445.41	Картометрический метод	0.1	-
2933	469226.02	2244443.22	Картометрический метод	0.1	-
2934	469227.21	2244440.86	Картометрический метод	0.1	-
2935	469228.49	2244438.31	Картометрический метод	0.1	-
2936	469229.86	2244435.54	Картометрический метод	0.1	-
2937	469231.31	2244432.51	Картометрический метод	0.1	-
2938	469232.83	2244429.18	Картометрический метод	0.1	-
2939	469234.42	2244425.51	Картометрический метод	0.1	-
2940	469236.07	2244421.48	Картометрический метод	0.1	-
2941	469237.78	2244417.04	Картометрический метод	0.1	-
2942	469238.91	2244399.91	Картометрический метод	0.1	-
2943	469188.86	2244400.92	Картометрический метод	0.1	-
2944	468801.50	2244725.66	Картометрический метод	0.1	-
2945	468554.45	2244369.71	Картометрический метод	0.1	-
2946	468567.86	2244356.52	Картометрический метод	0.1	-
2947	468569.08	2244355.86	Картометрический метод	0.1	-

2. Сведения о характерных точках границ объекта

Обозначение характерных точек границ	Координаты, м		Метод определения координат характерной точки	Средняя квадратическая погрешность положения характерной точки (Mt), м	Описание обозначения точки на местности (при наличии)
	X	Y			
1	2	3	4	5	6
2948	468562.57	2244342.08	Картометрический метод	0.1	-
2949	468535.43	2244343.21	Картометрический метод	0.1	-
2950	468494.62	2244292.71	Картометрический метод	0.1	-
2951	468498.43	2244284.19	Картометрический метод	0.1	-
2952	468480.24	2244265.70	Картометрический метод	0.1	-
2953	468478.16	2244265.68	Картометрический метод	0.1	-
2954	468431.30	2244204.78	Картометрический метод	0.1	-
2955	468376.16	2244133.10	Картометрический метод	0.1	-
2956	468292.57	2243991.04	Картометрический метод	0.1	-
2957	468242.87	2243918.99	Картометрический метод	0.1	-
2958	468234.17	2243897.66	Картометрический метод	0.1	-
2959	468228.17	2243886.66	Картометрический метод	0.1	-
2960	468222.77	2243885.16	Картометрический метод	0.1	-
2961	468220.27	2243886.23	Картометрический метод	0.1	-
2962	468123.81	2243746.40	Картометрический метод	0.1	-
2963	468115.50	2243733.21	Картометрический метод	0.1	-
2964	468114.36	2243732.40	Картометрический метод	0.1	-
2965	468113.65	2243731.60	Картометрический метод	0.1	-
2966	468113.39	2243730.99	Картометрический метод	0.1	-
2967	468113.32	2243730.49	Картометрический метод	0.1	-
2968	468113.64	2243729.35	Картометрический метод	0.1	-
2969	468120.16	2243725.30	Картометрический метод	0.1	-
2970	468121.35	2243726.31	Картометрический метод	0.1	-
2971	468121.41	2243726.99	Картометрический метод	0.1	-
2972	468122.26	2243727.89	Картометрический метод	0.1	-

2. Сведения о характерных точках границ объекта

Обозначение характерных точек границ	Координаты, м		Метод определения координат характерной точки	Средняя квадратическая погрешность положения характерной точки (Mt), м	Описание обозначения точки на местности (при наличии)
	X	Y			
1	2	3	4	5	6
2973	468122.63	2243729.50	Картометрический метод	0.1	-
2974	468122.65	2243731.33	Картометрический метод	0.1	-
2975	468120.79	2243733.94	Картометрический метод	0.1	-
2976	468122.06	2243735.40	Картометрический метод	0.1	-
2977	468131.66	2243737.80	Картометрический метод	0.1	-
2978	468132.16	2243734.20	Картометрический метод	0.1	-
2979	468134.26	2243733.00	Картометрический метод	0.1	-
2980	468134.16	2243728.70	Картометрический метод	0.1	-
2981	468127.48	2243719.87	Картометрический метод	0.1	-
2982	468121.66	2243710.10	Картометрический метод	0.1	-
2983	468124.76	2243703.50	Картометрический метод	0.1	-
2984	468131.66	2243695.90	Картометрический метод	0.1	-
2985	468145.26	2243687.90	Картометрический метод	0.1	-
2986	468156.86	2243682.00	Картометрический метод	0.1	-
2987	468163.56	2243676.70	Картометрический метод	0.1	-
2988	468167.06	2243670.30	Картометрический метод	0.1	-
2989	468175.76	2243659.80	Картометрический метод	0.1	-
2990	468175.16	2243657.30	Картометрический метод	0.1	-
2991	468174.96	2243655.20	Картометрический метод	0.1	-
2992	468176.86	2243653.90	Картометрический метод	0.1	-
2993	468180.69	2243653.06	Картометрический метод	0.1	-
2994	468183.66	2243652.40	Картометрический метод	0.1	-
2995	468188.85	2243655.52	Картометрический метод	0.1	-
2996	468188.24	2243656.72	Картометрический метод	0.1	-
2997	468187.62	2243658.10	Картометрический метод	0.1	-

2. Сведения о характерных точках границ объекта

Обозначение характерных точек границ	Координаты, м		Метод определения координат характерной точки	Средняя квадратическая погрешность положения характерной точки (Mt), м	Описание обозначения точки на местности (при наличии)
	X	Y			
1	2	3	4	5	6
2998	468186.98	2243659.64	Картометрический метод	0.1	-
2999	468184.79	2243665.06	Картометрический метод	0.1	-
3000	468183.94	2243667.05	Картометрический метод	0.1	-
3001	468183.01	2243669.09	Картометрический метод	0.1	-
3002	468181.97	2243671.17	Картометрический метод	0.1	-
3003	468180.84	2243673.26	Картометрический метод	0.1	-
3004	468180.69	2243673.51	Картометрический метод	0.1	-
3005	468179.59	2243675.34	Картометрический метод	0.1	-
3006	468178.23	2243677.42	Картометрический метод	0.1	-
3007	468176.76	2243679.47	Картометрический метод	0.1	-
3008	468175.17	2243681.50	Картометрический метод	0.1	-
3009	468173.45	2243683.47	Картометрический метод	0.1	-
3010	468171.62	2243685.39	Картометрический метод	0.1	-
3011	468169.66	2243687.25	Картометрический метод	0.1	-
3012	468167.58	2243689.03	Картометрический метод	0.1	-
3013	468165.42	2243690.74	Картометрический метод	0.1	-
3014	468163.23	2243692.37	Картометрический метод	0.1	-
3015	468156.88	2243696.88	Картометрический метод	0.1	-
3016	468155.00	2243698.25	Картометрический метод	0.1	-
3017	468153.32	2243699.57	Картометрический метод	0.1	-
3018	468151.86	2243700.83	Картометрический метод	0.1	-
3019	468150.63	2243702.05	Картометрический метод	0.1	-
3020	468149.62	2243703.23	Картометрический метод	0.1	-
3021	468148.81	2243704.40	Картометрический метод	0.1	-
3022	468148.20	2243705.55	Картометрический метод	0.1	-

2. Сведения о характерных точках границ объекта

Обозначение характерных точек границ	Координаты, м		Метод определения координат характерной точки	Средняя квадратическая погрешность положения характерной точки (Mt), м	Описание обозначения точки на местности (при наличии)
	X	Y			
1	2	3	4	5	6
3023	468147.71	2243706.93	Картометрический метод	0.1	-
3024	468147.49	2243707.87	Картометрический метод	0.1	-
3025	468147.38	2243709.06	Картометрический метод	0.1	-
3026	468147.41	2243710.28	Картометрический метод	0.1	-
3027	468147.59	2243711.53	Картометрический метод	0.1	-
3028	468147.92	2243712.82	Картометрический метод	0.1	-
3029	468148.40	2243714.12	Картометрический метод	0.1	-
3030	468149.04	2243715.44	Картометрический метод	0.1	-
3031	468149.84	2243716.78	Картометрический метод	0.1	-
3032	468150.81	2243718.12	Картометрический метод	0.1	-
3033	468151.95	2243719.47	Картометрический метод	0.1	-
3034	468153.26	2243720.82	Картометрический метод	0.1	-
3035	468154.72	2243722.17	Картометрический метод	0.1	-
3036	468156.30	2243723.51	Картометрический метод	0.1	-
3037	468157.97	2243724.85	Картометрический метод	0.1	-
3038	468159.72	2243726.18	Картометрический метод	0.1	-
3039	468161.52	2243727.50	Картометрический метод	0.1	-
3040	468162.46	2243728.17	Картометрический метод	0.1	-
3041	468164.06	2243731.51	Картометрический метод	0.1	-
3042	468165.06	2243736.25	Картометрический метод	0.1	-
3043	468161.75	2243743.82	Картометрический метод	0.1	-
3044	468160.45	2243744.76	Картометрический метод	0.1	-
3045	468159.86	2243747.60	Картометрический метод	0.1	-
3046	468161.76	2243748.59	Картометрический метод	0.1	-
3047	468162.39	2243749.50	Картометрический метод	0.1	-

2. Сведения о характерных точках границ объекта

Обозначение характерных точек границ	Координаты, м		Метод определения координат характерной точки	Средняя квадратическая погрешность положения характерной точки (Mt), м	Описание обозначения точки на местности (при наличии)
	X	Y			
1	2	3	4	5	6
3048	468317.88	2243974.89	Картометрический метод	0.1	-
3049	468401.32	2244116.71	Картометрический метод	0.1	-
3050	468487.97	2244231.50	Картометрический метод	0.1	-
3051	468550.22	2244313.96	Картометрический метод	0.1	-
3052	468558.64	2244320.93	Картометрический метод	0.1	-
3053	468571.41	2244328.99	Картометрический метод	0.1	-
3054	468587.36	2244351.02	Картометрический метод	0.1	-
3055	468583.08	2244363.51	Картометрический метод	0.1	-
3056	468807.05	2244682.08	Картометрический метод	0.1	-
3057	469177.69	2244371.14	Картометрический метод	0.1	-
3058	469234.61	2244369.99	Картометрический метод	0.1	-
3059	469233.43	2244363.35	Картометрический метод	0.1	-
3060	469228.15	2244346.43	Картометрический метод	0.1	-
3061	469226.50	2244339.39	Картометрический метод	0.1	-
3062	469225.48	2244331.39	Картометрический метод	0.1	-
3063	469230.72	2244344.51	Картометрический метод	0.1	-
3064	469231.28	2244347.92	Картометрический метод	0.1	-
2878	469239.75	2244389.99	Картометрический метод	0.1	-
3065	468113.77	2243719.73	Картометрический метод	0.1	-
3066	468112.46	2243719.71	Картометрический метод	0.1	-
3067	468111.03	2243719.77	Картометрический метод	0.1	-
3068	468109.53	2243719.86	Картометрический метод	0.1	-
3069	468108.01	2243719.94	Картометрический метод	0.1	-
3070	468106.53	2243719.97	Картометрический метод	0.1	-
3071	468105.15	2243719.91	Картометрический метод	0.1	-

2. Сведения о характерных точках границ объекта

Обозначение характерных точек границ	Координаты, м		Метод определения координат характерной точки	Средняя квадратическая погрешность положения характерной точки (Mt), м	Описание обозначения точки на местности (при наличии)
	X	Y			
1	2	3	4	5	6
3072	468103.92	2243719.71	Картометрический метод	0.1	-
3073	468102.90	2243719.34	Картометрический метод	0.1	-
3074	468101.86	2243718.70	Картометрический метод	0.1	-
3075	468100.94	2243717.95	Картометрический метод	0.1	-
3076	468100.12	2243717.14	Картометрический метод	0.1	-
3077	468099.40	2243716.28	Картометрический метод	0.1	-
3078	468098.78	2243715.41	Картометрический метод	0.1	-
3079	468098.24	2243714.55	Картометрический метод	0.1	-
3080	468097.78	2243713.73	Картометрический метод	0.1	-
3081	468097.40	2243712.99	Картометрический метод	0.1	-
3082	468097.08	2243712.35	Картометрический метод	0.1	-
3083	468096.77	2243711.57	Картометрический метод	0.1	-
3084	468096.54	2243710.75	Картометрический метод	0.1	-
3085	468096.38	2243709.94	Картометрический метод	0.1	-
3086	468096.27	2243709.07	Картометрический метод	0.1	-
3087	468071.32	2243699.82	Картометрический метод	0.1	-
3088	468036.55	2243652.66	Картометрический метод	0.1	-
3089	468033.15	2243627.53	Картометрический метод	0.1	-
3090	468024.48	2243605.40	Картометрический метод	0.1	-
3091	468008.16	2243563.81	Картометрический метод	0.1	-
3092	467961.01	2243591.69	Картометрический метод	0.1	-
3093	467957.68	2243655.96	Картометрический метод	0.1	-
3094	467963.92	2243710.68	Картометрический метод	0.1	-
3095	467950.87	2243720.92	Картометрический метод	0.1	-
3096	467940.92	2243702.17	Картометрический метод	0.1	-

2. Сведения о характерных точках границ объекта

Обозначение характерных точек границ	Координаты, м		Метод определения координат характерной точки	Средняя квадратическая погрешность положения характерной точки (Mt), м	Описание обозначения точки на местности (при наличии)
	X	Y			
1	2	3	4	5	6
3097	467942.78	2243701.82	Картометрический метод	0.1	-
3098	467937.62	2243656.58	Картометрический метод	0.1	-
3099	467941.58	2243579.94	Картометрический метод	0.1	-
3100	467996.76	2243547.27	Картометрический метод	0.1	-
3101	467950.41	2243480.07	Картометрический метод	0.1	-
3102	467930.37	2243451.03	Картометрический метод	0.1	-
3103	467888.59	2243367.00	Картометрический метод	0.1	-
3104	467864.35	2243354.22	Картометрический метод	0.1	-
3105	467843.36	2243324.35	Картометрический метод	0.1	-
3106	467816.61	2243286.28	Картометрический метод	0.1	-
3107	467746.15	2243327.42	Картометрический метод	0.1	-
3108	467693.22	2243358.33	Картометрический метод	0.1	-
3109	467603.11	2243410.95	Картометрический метод	0.1	-
3110	467389.35	2243506.54	Картометрический метод	0.1	-
3111	467178.10	2243614.79	Картометрический метод	0.1	-
3112	467162.64	2243638.17	Картометрический метод	0.1	-
3113	466605.26	2243899.95	Картометрический метод	0.1	-
3114	466396.61	2243786.68	Картометрический метод	0.1	-
3115	466347.92	2243809.27	Картометрический метод	0.1	-
3116	466304.70	2243716.05	Картометрический метод	0.1	-
3117	466342.76	2243698.39	Картометрический метод	0.1	-
3118	466342.33	2243118.32	Картометрический метод	0.1	-
3119	466334.67	2243115.83	Картометрический метод	0.1	-
3120	466334.42	2243096.65	Картометрический метод	0.1	-
3121	466342.32	2243100.06	Картометрический метод	0.1	-

2. Сведения о характерных точках границ объекта

Обозначение характерных точек границ	Координаты, м		Метод определения координат характерной точки	Средняя квадратическая погрешность положения характерной точки (Mt), м	Описание обозначения точки на местности (при наличии)
	X	Y			
1	2	3	4	5	6
3122	466342.07	2242766.98	Картометрический метод	0.1	-
3123	465972.31	2242756.91	Картометрический метод	0.1	-
3124	465969.81	2242742.74	Картометрический метод	0.1	-
3125	465841.34	2242747.24	Картометрический метод	0.1	-
3126	465805.52	2242742.12	Картометрический метод	0.1	-
3127	465799.29	2242765.68	Картометрический метод	0.1	-
3128	465695.26	2242766.06	Картометрический метод	0.1	-
3129	465675.63	2242765.55	Картометрический метод	0.1	-
3130	465676.24	2242743.00	Картометрический метод	0.1	-
3131	465694.48	2242743.06	Картометрический метод	0.1	-
3132	465781.55	2242742.75	Картометрический метод	0.1	-
3133	465788.64	2242716.01	Картометрический метод	0.1	-
3134	465840.50	2242723.25	Картометрический метод	0.1	-
3135	465861.58	2242722.51	Картометрический метод	0.1	-
3136	465863.16	2242728.72	Картометрический метод	0.1	-
3137	465886.43	2242725.29	Картометрический метод	0.1	-
3138	465886.25	2242721.65	Картометрический метод	0.1	-
3139	465988.96	2242718.96	Картометрический метод	0.1	-
3140	465991.72	2242734.43	Картометрический метод	0.1	-
3141	466365.02	2242744.58	Картометрический метод	0.1	-
3142	466367.12	2243687.61	Картометрический метод	0.1	-
3143	466389.61	2243677.28	Картометрический метод	0.1	-
3144	466429.43	2243763.66	Картометрический метод	0.1	-
3145	466489.67	2243794.87	Картометрический метод	0.1	-
3146	466605.58	2243868.20	Картометрический метод	0.1	-

2. Сведения о характерных точках границ объекта

Обозначение характерных точек границ	Координаты, м		Метод определения координат характерной точки	Средняя квадратическая погрешность положения характерной точки (Mt), м	Описание обозначения точки на местности (при наличии)
	X	Y			
1	2	3	4	5	6
3147	467141.04	2243619.29	Картометрический метод	0.1	-
3148	467156.91	2243593.59	Картометрический метод	0.1	-
3149	467337.03	2243502.41	Картометрический метод	0.1	-
3150	467226.01	2243203.40	Картометрический метод	0.1	-
3151	467244.77	2243196.45	Картометрический метод	0.1	-
3152	467355.97	2243496.46	Картометрический метод	0.1	-
3153	467366.70	2243491.48	Картометрический метод	0.1	-
3154	467592.59	2243390.46	Картометрический метод	0.1	-
3155	467681.22	2243338.70	Картометрический метод	0.1	-
3156	467743.50	2243302.34	Картометрический метод	0.1	-
3157	467823.27	2243255.75	Картометрический метод	0.1	-
3158	467850.62	2243294.67	Картометрический метод	0.1	-
3159	467862.69	2243296.66	Картометрический метод	0.1	-
3160	467861.21	2243309.75	Картометрический метод	0.1	-
3161	467879.98	2243336.46	Картометрический метод	0.1	-
3162	467905.93	2243350.06	Картометрический метод	0.1	-
3163	467928.32	2243395.17	Картометрический метод	0.1	-
3164	467919.96	2243399.15	Картометрический метод	0.1	-
3165	467941.82	2243422.36	Картометрический метод	0.1	-
3166	467950.24	2243439.32	Картометрический метод	0.1	-
3167	467970.03	2243468.01	Картометрический метод	0.1	-
3168	467991.60	2243456.02	Картометрический метод	0.1	-
3169	468003.61	2243449.34	Картометрический метод	0.1	-
3170	468005.07	2243456.04	Картометрический метод	0.1	-
3171	468009.07	2243463.24	Картометрический метод	0.1	-

2. Сведения о характерных точках границ объекта

Обозначение характерных точек границ	Координаты, м		Метод определения координат характерной точки	Средняя квадратическая погрешность положения характерной точки (Mt), м	Описание обозначения точки на местности (при наличии)
	X	Y			
1	2	3	4	5	6
3172	468011.47	2243468.24	Картометрический метод	0.1	-
3173	468012.07	2243472.64	Картометрический метод	0.1	-
3174	468016.87	2243478.04	Картометрический метод	0.1	-
3175	468027.97	2243479.34	Картометрический метод	0.1	-
3176	468031.77	2243476.34	Картометрический метод	0.1	-
3177	468034.17	2243469.74	Картометрический метод	0.1	-
3178	468035.27	2243464.14	Картометрический метод	0.1	-
3179	468035.27	2243454.54	Картометрический метод	0.1	-
3180	468034.37	2243450.94	Картометрический метод	0.1	-
3181	468036.27	2243446.34	Картометрический метод	0.1	-
3182	468038.57	2243443.84	Картометрический метод	0.1	-
3183	468042.37	2243442.54	Картометрический метод	0.1	-
3184	468049.57	2243443.94	Картометрический метод	0.1	-
3185	468073.77	2243454.54	Картометрический метод	0.1	-
3186	468093.37	2243465.34	Картометрический метод	0.1	-
3187	468108.57	2243483.54	Картометрический метод	0.1	-
3188	468110.97	2243489.94	Картометрический метод	0.1	-
3189	468111.37	2243509.54	Картометрический метод	0.1	-
3190	468114.97	2243530.74	Картометрический метод	0.1	-
3191	468118.67	2243551.14	Картометрический метод	0.1	-
3192	468121.61	2243556.66	Картометрический метод	0.1	-
3193	468122.84	2243567.89	Картометрический метод	0.1	-
3194	468124.54	2243576.36	Картометрический метод	0.1	-
3195	468118.27	2243577.54	Картометрический метод	0.1	-
3196	468110.67	2243577.54	Картометрический метод	0.1	-

2. Сведения о характерных точках границ объекта

Обозначение характерных точек границ	Координаты, м		Метод определения координат характерной точки	Средняя квадратическая погрешность положения характерной точки (Mt), м	Описание обозначения точки на местности (при наличии)
	X	Y			
1	2	3	4	5	6
3197	468104.87	2243579.24	Картометрический метод	0.1	-
3198	468102.27	2243582.14	Картометрический метод	0.1	-
3199	468099.27	2243584.14	Картометрический метод	0.1	-
3200	468095.07	2243585.94	Картометрический метод	0.1	-
3201	468087.57	2243587.84	Картометрический метод	0.1	-
3202	468084.27	2243586.94	Картометрический метод	0.1	-
3203	468084.87	2243584.54	Картометрический метод	0.1	-
3204	468087.17	2243580.84	Картометрический метод	0.1	-
3205	468086.27	2243578.24	Картометрический метод	0.1	-
3206	468083.07	2243576.74	Картометрический метод	0.1	-
3207	468080.17	2243578.14	Картометрический метод	0.1	-
3208	468077.57	2243580.74	Картометрический метод	0.1	-
3209	468074.07	2243582.04	Картометрический метод	0.1	-
3210	468069.37	2243583.24	Картометрический метод	0.1	-
3211	468067.27	2243585.54	Картометрический метод	0.1	-
3212	468066.37	2243589.54	Картометрический метод	0.1	-
3213	468066.07	2243593.74	Картометрический метод	0.1	-
3214	468063.84	2243596.86	Картометрический метод	0.1	-
3215	468059.96	2243602.80	Картометрический метод	0.1	-
3216	468055.96	2243605.60	Картометрический метод	0.1	-
3217	468049.96	2243606.40	Картометрический метод	0.1	-
3218	468045.96	2243611.80	Картометрический метод	0.1	-
3219	468043.96	2243619.60	Картометрический метод	0.1	-
3220	468043.56	2243631.20	Картометрический метод	0.1	-
3221	468049.56	2243642.00	Картометрический метод	0.1	-

2. Сведения о характерных точках границ объекта

Обозначение характерных точек границ	Координаты, м		Метод определения координат характерной точки	Средняя квадратическая погрешность положения характерной точки (Mt), м	Описание обозначения точки на местности (при наличии)
	X	Y			
1	2	3	4	5	6
3222	468054.36	2243651.80	Картометрический метод	0.1	-
3223	468056.36	2243656.80	Картометрический метод	0.1	-
3224	468055.12	2243662.08	Картометрический метод	0.1	-
3225	468071.24	2243677.82	Картометрический метод	0.1	-
3226	468075.19	2243683.53	Картометрический метод	0.1	-
3227	468083.28	2243693.36	Картометрический метод	0.1	-
3228	468085.44	2243695.62	Картометрический метод	0.1	-
3229	468086.92	2243696.48	Картометрический метод	0.1	-
3230	468089.50	2243697.34	Картометрический метод	0.1	-
3065	468113.77	2243719.73	Картометрический метод	0.1	-
3231	468185.06	2243604.40	Картометрический метод	0.1	-
3232	468181.76	2243612.60	Картометрический метод	0.1	-
3233	468175.70	2243622.07	Картометрический метод	0.1	-
3234	468176.83	2243616.43	Картометрический метод	0.1	-
3235	468176.72	2243611.52	Картометрический метод	0.1	-
3236	468175.51	2243607.66	Картометрический метод	0.1	-
3237	468173.12	2243605.15	Картометрический метод	0.1	-
3238	468170.53	2243604.15	Картометрический метод	0.1	-
3239	468167.25	2243603.89	Картометрический метод	0.1	-
3240	468163.48	2243604.32	Картометрический метод	0.1	-
3241	468159.51	2243605.39	Картометрический метод	0.1	-
3242	468155.58	2243607.01	Картометрический метод	0.1	-
3243	468151.61	2243608.96	Картометрический метод	0.1	-
3244	468147.47	2243610.95	Картометрический метод	0.1	-
3245	468144.56	2243612.14	Картометрический метод	0.1	-

2. Сведения о характерных точках границ объекта

Обозначение характерных точек границ	Координаты, м		Метод определения координат характерной точки	Средняя квадратическая погрешность положения характерной точки (Mt), м	Описание обозначения точки на местности (при наличии)
	X	Y			
1	2	3	4	5	6
3246	468141.54	2243613.12	Картометрический метод	0.1	-
3247	468138.40	2243613.76	Картометрический метод	0.1	-
3248	468135.15	2243613.97	Картометрический метод	0.1	-
3249	468131.84	2243613.81	Картометрический метод	0.1	-
3250	468128.57	2243613.49	Картометрический метод	0.1	-
3251	468125.41	2243613.26	Картометрический метод	0.1	-
3252	468122.47	2243613.34	Картометрический метод	0.1	-
3253	468119.75	2243613.78	Картометрический метод	0.1	-
3254	468117.15	2243614.52	Картометрический метод	0.1	-
3255	468111.95	2243616.53	Картометрический метод	0.1	-
3256	468106.50	2243618.68	Картометрический метод	0.1	-
3257	468102.43	2243620.00	Картометрический метод	0.1	-
3258	468099.81	2243620.63	Картометрический метод	0.1	-
3259	468097.33	2243621.05	Картометрический метод	0.1	-
3260	468095.03	2243621.33	Картометрический метод	0.1	-
3261	468092.97	2243621.50	Картометрический метод	0.1	-
3262	468091.18	2243621.61	Картометрический метод	0.1	-
3263	468088.96	2243621.85	Картометрический метод	0.1	-
3264	468087.22	2243622.45	Картометрический метод	0.1	-
3265	468085.87	2243623.65	Картометрический метод	0.1	-
3266	468084.93	2243625.41	Картометрический метод	0.1	-
3267	468084.44	2243627.65	Картометрический метод	0.1	-
3268	468084.50	2243630.24	Картометрический метод	0.1	-
3269	468085.29	2243633.02	Картометрический метод	0.1	-
3270	468086.98	2243635.84	Картометрический метод	0.1	-

2. Сведения о характерных точках границ объекта

Обозначение характерных точек границ	Координаты, м		Метод определения координат характерной точки	Средняя квадратическая погрешность положения характерной точки (Mt), м	Описание обозначения точки на местности (при наличии)
	X	Y			
1	2	3	4	5	6
3271	468089.45	2243638.84	Картометрический метод	0.1	-
3272	468092.36	2243642.36	Картометрический метод	0.1	-
3273	468095.44	2243646.61	Картометрический метод	0.1	-
3274	468098.60	2243651.36	Картометрический метод	0.1	-
3275	468101.79	2243656.28	Картометрический метод	0.1	-
3276	468105.18	2243660.98	Картометрический метод	0.1	-
3277	468109.23	2243664.97	Картометрический метод	0.1	-
3278	468114.41	2243667.80	Картометрический метод	0.1	-
3279	468120.64	2243669.32	Картометрический метод	0.1	-
3280	468127.55	2243669.54	Картометрический метод	0.1	-
3281	468134.67	2243668.57	Картометрический метод	0.1	-
3282	468141.24	2243666.71	Картометрический метод	0.1	-
3283	468146.45	2243664.34	Картометрический метод	0.1	-
3284	468140.96	2243670.20	Картометрический метод	0.1	-
3285	468135.96	2243674.20	Картометрический метод	0.1	-
3286	468130.96	2243676.00	Картометрический метод	0.1	-
3287	468118.56	2243678.20	Картометрический метод	0.1	-
3288	468103.16	2243677.20	Картометрический метод	0.1	-
3289	468071.36	2243648.40	Картометрический метод	0.1	-
3290	468067.36	2243632.40	Картометрический метод	0.1	-
3291	468067.96	2243619.40	Картометрический метод	0.1	-
3292	468072.56	2243612.20	Картометрический метод	0.1	-
3293	468078.36	2243605.60	Картометрический метод	0.1	-
3294	468093.16	2243599.40	Картометрический метод	0.1	-
3295	468118.96	2243593.00	Картометрический метод	0.1	-

2. Сведения о характерных точках границ объекта

Обозначение характерных точек границ	Координаты, м		Метод определения координат характерной точки	Средняя квадратическая погрешность положения характерной точки (Mt), м	Описание обозначения точки на местности (при наличии)
	X	Y			
1	2	3	4	5	6
3296	468139.05	2243587.90	Картометрический метод	0.1	-
3297	468140.33	2243587.88	Картометрический метод	0.1	-
3298	468141.67	2243587.83	Картометрический метод	0.1	-
3299	468143.08	2243587.74	Картометрический метод	0.1	-
3300	468144.55	2243587.64	Картометрический метод	0.1	-
3301	468146.10	2243587.50	Картометрический метод	0.1	-
3302	468147.70	2243587.34	Картометрический метод	0.1	-
3303	468149.35	2243587.15	Картометрический метод	0.1	-
3304	468151.04	2243586.94	Картометрический метод	0.1	-
3305	468152.77	2243586.69	Картометрический метод	0.1	-
3306	468154.53	2243586.41	Картометрический метод	0.1	-
3307	468156.30	2243586.10	Картометрический метод	0.1	-
3308	468158.09	2243585.76	Картометрический метод	0.1	-
3309	468159.89	2243585.41	Картометрический метод	0.1	-
3310	468161.69	2243585.04	Картометрический метод	0.1	-
3311	468162.80	2243584.82	Картометрический метод	0.1	-
3312	468176.75	2243587.66	Картометрический метод	0.1	-
3313	468183.46	2243597.80	Картометрический метод	0.1	-
3231	468185.06	2243604.40	Картометрический метод	0.1	-
3314	468106.53	2243431.50	Картометрический метод	0.1	-
3315	468094.52	2243429.12	Картометрический метод	0.1	-
3316	468076.30	2243419.26	Картометрический метод	0.1	-
3317	468081.77	2243417.13	Картометрический метод	0.1	-
3314	468106.53	2243431.50	Картометрический метод	0.1	-
3318	468185.04	2243428.74	Картометрический метод	0.1	-

2. Сведения о характерных точках границ объекта

Обозначение характерных точек границ	Координаты, м		Метод определения координат характерной точки	Средняя квадратическая погрешность положения характерной точки (Mt), м	Описание обозначения точки на местности (при наличии)
	X	Y			
1	2	3	4	5	6
3319	468181.82	2243436.53	Картометрический метод	0.1	-
3320	468146.22	2243464.18	Картометрический метод	0.1	-
3321	468122.37	2243438.36	Картометрический метод	0.1	-
3322	468114.87	2243433.40	Картометрический метод	0.1	-
3323	468158.19	2243401.19	Картометрический метод	0.1	-
3324	468149.26	2243376.26	Картометрический метод	0.1	-
3325	468146.91	2243343.39	Картометрический метод	0.1	-
3326	468146.81	2243325.87	Картометрический метод	0.1	-
3327	468181.65	2243315.66	Картометрический метод	0.1	-
3328	468184.71	2243359.32	Картометрический метод	0.1	-
3318	468185.04	2243428.74	Картометрический метод	0.1	-
3329	468245.03	2243581.69	Картометрический метод	0.1	-
3330	468238.22	2243581.42	Картометрический метод	0.1	-
3331	468231.89	2243578.73	Картометрический метод	0.1	-
3332	468222.09	2243574.35	Картометрический метод	0.1	-
3333	468217.55	2243572.19	Картометрический метод	0.1	-
3334	468213.41	2243570.51	Картометрический метод	0.1	-
3335	468203.46	2243568.06	Картометрический метод	0.1	-
3336	468191.61	2243565.91	Картометрический метод	0.1	-
3337	468181.16	2243565.71	Картометрический метод	0.1	-
3338	468174.06	2243562.16	Картометрический метод	0.1	-
3339	468162.76	2243553.01	Картометрический метод	0.1	-
3340	468147.46	2243536.91	Картометрический метод	0.1	-
3341	468137.42	2243521.63	Картометрический метод	0.1	-
3342	468137.02	2243519.96	Картометрический метод	0.1	-

2. Сведения о характерных точках границ объекта

Обозначение характерных точек границ	Координаты, м		Метод определения координат характерной точки	Средняя квадратическая погрешность положения характерной точки (Mt), м	Описание обозначения точки на местности (при наличии)
	X	Y			
1	2	3	4	5	6
3343	468136.37	2243517.32	Картометрический метод	0.1	-
3344	468135.44	2243514.54	Картометрический метод	0.1	-
3345	468135.32	2243508.26	Картометрический метод	0.1	-
3346	468135.60	2243505.92	Картометрический метод	0.1	-
3347	468140.90	2243501.04	Картометрический метод	0.1	-
3348	468146.94	2243498.56	Картометрический метод	0.1	-
3349	468152.25	2243498.31	Картометрический метод	0.1	-
3350	468157.50	2243502.54	Картометрический метод	0.1	-
3351	468164.45	2243507.44	Картометрический метод	0.1	-
3352	468167.55	2243506.14	Картометрический метод	0.1	-
3353	468166.92	2243498.72	Картометрический метод	0.1	-
3354	468165.13	2243489.25	Картометрический метод	0.1	-
3355	468167.74	2243493.40	Картометрический метод	0.1	-
3356	468170.01	2243497.33	Картометрический метод	0.1	-
3357	468171.97	2243501.08	Картометрический метод	0.1	-
3358	468173.71	2243504.69	Картометрический метод	0.1	-
3359	468179.40	2243517.55	Картометрический метод	0.1	-
3360	468179.84	2243518.53	Картометрический метод	0.1	-
3361	468181.53	2243522.07	Картометрический метод	0.1	-
3362	468183.40	2243525.71	Картометрический метод	0.1	-
3363	468185.43	2243529.40	Картометрический метод	0.1	-
3364	468187.57	2243533.08	Картометрический метод	0.1	-
3365	468189.76	2243536.68	Картометрический метод	0.1	-
3366	468191.95	2243540.15	Картометрический метод	0.1	-
3367	468194.10	2243543.42	Картометрический метод	0.1	-

2. Сведения о характерных точках границ объекта

Обозначение характерных точек границ	Координаты, м		Метод определения координат характерной точки	Средняя квадратическая погрешность положения характерной точки (Mt), м	Описание обозначения точки на местности (при наличии)
	X	Y			
1	2	3	4	5	6
3368	468196.16	2243546.42	Картометрический метод	0.1	-
3369	468198.06	2243549.10	Картометрический метод	0.1	-
3370	468200.43	2243552.21	Картометрический метод	0.1	-
3371	468201.35	2243553.37	Картометрический метод	0.1	-
3372	468202.79	2243555.06	Картометрический метод	0.1	-
3373	468204.14	2243556.54	Картометрический метод	0.1	-
3374	468205.44	2243557.87	Картометрический метод	0.1	-
3375	468206.72	2243559.10	Картометрический метод	0.1	-
3376	468212.10	2243563.86	Картометрический метод	0.1	-
3377	468212.40	2243564.12	Картометрический метод	0.1	-
3378	468214.05	2243565.50	Картометрический метод	0.1	-
3379	468215.81	2243566.90	Картометрический метод	0.1	-
3380	468217.69	2243568.30	Картометрический метод	0.1	-
3381	468219.68	2243569.67	Картометрический метод	0.1	-
3382	468221.79	2243570.99	Картометрический метод	0.1	-
3383	468224.02	2243572.25	Картометрический метод	0.1	-
3384	468226.37	2243573.42	Картометрический метод	0.1	-
3385	468228.82	2243574.53	Картометрический метод	0.1	-
3386	468238.67	2243578.58	Картометрический метод	0.1	-
3387	468240.95	2243579.58	Картометрический метод	0.1	-
3388	468243.08	2243580.61	Картометрический метод	0.1	-
3329	468245.03	2243581.69	Картометрический метод	0.1	-
3389	468291.61	2243719.76	Картометрический метод	0.1	-
3390	468290.94	2243721.08	Картометрический метод	0.1	-
3391	468289.78	2243721.62	Картометрический метод	0.1	-

2. Сведения о характерных точках границ объекта

Обозначение характерных точек границ	Координаты, м		Метод определения координат характерной точки	Средняя квадратическая погрешность положения характерной точки (Mt), м	Описание обозначения точки на местности (при наличии)
	X	Y			
1	2	3	4	5	6
3392	468281.16	2243716.10	Картометрический метод	0.1	-
3393	468273.61	2243723.85	Картометрический метод	0.1	-
3394	468272.74	2243721.64	Картометрический метод	0.1	-
3395	468271.77	2243719.42	Картометрический метод	0.1	-
3396	468270.72	2243717.22	Картометрический метод	0.1	-
3397	468269.59	2243715.05	Картометрический метод	0.1	-
3398	468268.41	2243712.94	Картометрический метод	0.1	-
3399	468267.19	2243710.90	Картометрический метод	0.1	-
3400	468265.94	2243708.95	Картометрический метод	0.1	-
3401	468264.68	2243707.11	Картометрический метод	0.1	-
3402	468263.41	2243705.40	Картометрический метод	0.1	-
3403	468262.13	2243703.80	Картометрический метод	0.1	-
3404	468260.83	2243702.33	Картометрический метод	0.1	-
3405	468259.50	2243700.96	Картометрический метод	0.1	-
3406	468258.13	2243699.70	Картометрический метод	0.1	-
3407	468256.71	2243698.54	Картометрический метод	0.1	-
3408	468255.23	2243697.47	Картометрический метод	0.1	-
3409	468253.67	2243696.48	Картометрический метод	0.1	-
3410	468252.04	2243695.58	Картометрический метод	0.1	-
3411	468250.32	2243694.76	Картометрический метод	0.1	-
3412	468248.52	2243694.00	Картометрический метод	0.1	-
3413	468246.63	2243693.30	Картометрический метод	0.1	-
3414	468244.65	2243692.66	Картометрический метод	0.1	-
3415	468242.58	2243692.06	Картометрический метод	0.1	-
3416	468240.42	2243691.50	Картометрический метод	0.1	-

2. Сведения о характерных точках границ объекта

Обозначение характерных точек границ	Координаты, м		Метод определения координат характерной точки	Средняя квадратическая погрешность положения характерной точки (Mt), м	Описание обозначения точки на местности (при наличии)
	X	Y			
1	2	3	4	5	6
3417	468238.17	2243690.97	Картометрический метод	0.1	-
3418	468235.83	2243690.47	Картометрический метод	0.1	-
3419	468226.24	2243688.60	Картометрический метод	0.1	-
3420	468223.97	2243688.13	Картометрический метод	0.1	-
3421	468221.81	2243687.64	Картометрический метод	0.1	-
3422	468219.81	2243687.14	Картометрический метод	0.1	-
3423	468217.99	2243686.62	Картометрический метод	0.1	-
3424	468216.35	2243686.05	Картометрический метод	0.1	-
3425	468214.86	2243685.43	Картометрический метод	0.1	-
3426	468213.50	2243684.74	Картометрический метод	0.1	-
3427	468212.25	2243683.96	Картометрический метод	0.1	-
3428	468211.10	2243683.09	Картометрический метод	0.1	-
3429	468210.02	2243682.10	Картометрический метод	0.1	-
3430	468209.00	2243680.98	Картометрический метод	0.1	-
3431	468208.01	2243679.73	Картометрический метод	0.1	-
3432	468207.07	2243678.34	Картометрический метод	0.1	-
3433	468206.15	2243676.85	Картометрический метод	0.1	-
3434	468205.28	2243675.26	Картометрический метод	0.1	-
3435	468204.44	2243673.58	Картометрический метод	0.1	-
3436	468203.63	2243671.84	Картометрический метод	0.1	-
3437	468202.87	2243670.05	Картометрический метод	0.1	-
3438	468202.13	2243668.22	Картометрический метод	0.1	-
3439	468201.43	2243666.38	Картометрический метод	0.1	-
3440	468198.92	2243659.34	Картометрический метод	0.1	-
3441	468213.26	2243667.80	Картометрический метод	0.1	-

2. Сведения о характерных точках границ объекта

Обозначение характерных точек границ	Координаты, м		Метод определения координат характерной точки	Средняя квадратическая погрешность положения характерной точки (Mt), м	Описание обозначения точки на местности (при наличии)
	X	Y			
1	2	3	4	5	6
3442	468224.46	2243675.00	Картометрический метод	0.1	-
3443	468232.16	2243682.70	Картометрический метод	0.1	-
3444	468238.76	2243687.80	Картометрический метод	0.1	-
3445	468243.06	2243688.72	Картометрический метод	0.1	-
3446	468248.56	2243689.07	Картометрический метод	0.1	-
3447	468249.97	2243687.93	Картометрический метод	0.1	-
3448	468250.31	2243685.32	Картометрический метод	0.1	-
3449	468249.91	2243682.42	Картометрический метод	0.1	-
3450	468249.07	2243680.29	Картометрический метод	0.1	-
3451	468241.72	2243673.62	Картометрический метод	0.1	-
3452	468234.11	2243673.19	Картометрический метод	0.1	-
3453	468231.96	2243672.19	Картометрический метод	0.1	-
3454	468229.14	2243670.72	Картометрический метод	0.1	-
3455	468226.56	2243668.84	Картометрический метод	0.1	-
3456	468224.38	2243666.36	Картометрический метод	0.1	-
3457	468221.55	2243661.95	Картометрический метод	0.1	-
3458	468217.00	2243657.24	Картометрический метод	0.1	-
3459	468214.40	2243655.68	Картометрический метод	0.1	-
3460	468212.04	2243654.88	Картометрический метод	0.1	-
3461	468206.76	2243651.70	Картометрический метод	0.1	-
3462	468199.49	2243644.97	Картометрический метод	0.1	-
3463	468195.06	2243644.20	Картометрический метод	0.1	-
3464	468191.30	2243642.94	Картометрический метод	0.1	-
3465	468184.77	2243638.00	Картометрический метод	0.1	-
3466	468181.56	2243634.75	Картометрический метод	0.1	-

2. Сведения о характерных точках границ объекта

Обозначение характерных точек границ	Координаты, м		Метод определения координат характерной точки	Средняя квадратическая погрешность положения характерной точки (Mt), м	Описание обозначения точки на местности (при наличии)
	X	Y			
1	2	3	4	5	6
3467	468181.82	2243632.91	Картометрический метод	0.1	-
3468	468185.32	2243632.53	Картометрический метод	0.1	-
3469	468190.96	2243635.10	Картометрический метод	0.1	-
3470	468194.20	2243637.32	Картометрический метод	0.1	-
3471	468199.69	2243639.99	Картометрический метод	0.1	-
3472	468204.30	2243642.43	Картометрический метод	0.1	-
3473	468206.07	2243643.29	Картометрический метод	0.1	-
3474	468210.16	2243643.85	Картометрический метод	0.1	-
3475	468213.11	2243644.23	Картометрический метод	0.1	-
3476	468214.28	2243643.95	Картометрический метод	0.1	-
3477	468222.14	2243645.01	Картометрический метод	0.1	-
3478	468224.16	2243645.27	Картометрический метод	0.1	-
3479	468227.61	2243644.63	Картометрический метод	0.1	-
3480	468229.02	2243644.19	Картометрический метод	0.1	-
3481	468230.80	2243643.16	Картометрический метод	0.1	-
3482	468233.98	2243641.17	Картометрический метод	0.1	-
3483	468236.05	2243638.78	Картометрический метод	0.1	-
3484	468235.89	2243637.61	Картометрический метод	0.1	-
3485	468233.83	2243636.52	Картометрический метод	0.1	-
3486	468227.23	2243638.50	Картометрический метод	0.1	-
3487	468223.87	2243640.68	Картометрический метод	0.1	-
3488	468221.07	2243640.70	Картометрический метод	0.1	-
3489	468218.53	2243639.74	Картометрический метод	0.1	-
3490	468217.29	2243637.64	Картометрический метод	0.1	-
3491	468215.16	2243636.61	Картометрический метод	0.1	-

2. Сведения о характерных точках границ объекта

Обозначение характерных точек границ	Координаты, м		Метод определения координат характерной точки	Средняя квадратическая погрешность положения характерной точки (Mt), м	Описание обозначения точки на местности (при наличии)
	X	Y			
1	2	3	4	5	6
3492	468212.83	2243638.66	Картометрический метод	0.1	-
3493	468210.09	2243639.66	Картометрический метод	0.1	-
3494	468208.15	2243639.78	Картометрический метод	0.1	-
3495	468206.51	2243638.20	Картометрический метод	0.1	-
3496	468202.25	2243633.86	Картометрический метод	0.1	-
3497	468197.94	2243626.91	Картометрический метод	0.1	-
3498	468191.87	2243619.36	Картометрический метод	0.1	-
3499	468191.87	2243615.47	Картометрический метод	0.1	-
3500	468192.63	2243613.65	Картометрический метод	0.1	-
3501	468198.43	2243606.23	Картометрический метод	0.1	-
3502	468203.77	2243602.19	Картометрический метод	0.1	-
3503	468209.46	2243599.41	Картометрический метод	0.1	-
3504	468218.10	2243600.16	Картометрический метод	0.1	-
3505	468225.60	2243602.50	Картометрический метод	0.1	-
3506	468227.00	2243604.11	Картометрический метод	0.1	-
3507	468228.42	2243605.99	Картометрический метод	0.1	-
3508	468229.85	2243607.96	Картометрический метод	0.1	-
3509	468231.29	2243609.98	Картометрический метод	0.1	-
3510	468232.70	2243612.01	Картометрический метод	0.1	-
3511	468234.07	2243614.01	Картометрический метод	0.1	-
3512	468235.37	2243615.96	Картометрический метод	0.1	-
3513	468237.73	2243622.90	Картометрический метод	0.1	-
3514	468240.66	2243626.09	Картометрический метод	0.1	-
3515	468244.08	2243630.04	Картометрический метод	0.1	-
3516	468245.16	2243631.91	Картометрический метод	0.1	-

2. Сведения о характерных точках границ объекта

Обозначение характерных точек границ	Координаты, м		Метод определения координат характерной точки	Средняя квадратическая погрешность положения характерной точки (M _t), м	Описание обозначения точки на местности (при наличии)
	X	Y			
1	2	3	4	5	6
3517	468246.27	2243633.85	Картометрический метод	0.1	-
3518	468247.42	2243635.88	Картометрический метод	0.1	-
3519	468248.61	2243637.99	Картометрический метод	0.1	-
3520	468249.84	2243640.19	Картометрический метод	0.1	-
3521	468250.94	2243642.18	Картометрический метод	0.1	-
3522	468253.87	2243649.21	Картометрический метод	0.1	-
3523	468258.19	2243655.28	Картометрический метод	0.1	-
3524	468259.70	2243657.94	Картометрический метод	0.1	-
3525	468261.21	2243660.53	Картометрический метод	0.1	-
3526	468262.72	2243663.03	Картометрический метод	0.1	-
3527	468264.21	2243665.38	Картометрический метод	0.1	-
3528	468265.66	2243667.55	Картометрический метод	0.1	-
3529	468267.73	2243675.11	Картометрический метод	0.1	-
3530	468273.94	2243682.04	Картометрический метод	0.1	-
3531	468282.50	2243693.48	Картометрический метод	0.1	-
3532	468283.46	2243694.88	Картометрический метод	0.1	-
3533	468285.38	2243697.88	Картометрический метод	0.1	-
3534	468286.96	2243700.26	Картометрический метод	0.1	-
3535	468287.92	2243702.28	Картометрический метод	0.1	-
3536	468290.48	2243707.29	Картометрический метод	0.1	-
3537	468290.85	2243709.97	Картометрический метод	0.1	-
3538	468291.09	2243712.18	Картометрический метод	0.1	-
3539	468291.29	2243714.40	Картометрический метод	0.1	-
3540	468291.45	2243716.60	Картометрический метод	0.1	-
3541	468291.57	2243718.77	Картометрический метод	0.1	-

2. Сведения о характерных точках границ объекта

Обозначение характерных точек границ	Координаты, м		Метод определения координат характерной точки	Средняя квадратическая погрешность положения характерной точки (Mt), м	Описание обозначения точки на местности (при наличии)
	X	Y			
1	2	3	4	5	6
3389	468291.61	2243719.76	Картометрический метод	0.1	-
3542	468284.02	2243618.57	Картометрический метод	0.1	-
3543	468279.22	2243616.72	Картометрический метод	0.1	-
3544	468273.12	2243615.22	Картометрический метод	0.1	-
3545	468268.52	2243610.22	Картометрический метод	0.1	-
3546	468266.47	2243601.57	Картометрический метод	0.1	-
3547	468278.37	2243613.67	Картометрический метод	0.1	-
3548	468280.59	2243615.85	Картометрический метод	0.1	-
3542	468284.02	2243618.57	Картометрический метод	0.1	-
3549	468331.55	2243698.59	Картометрический метод	0.1	-
3550	468331.36	2243701.28	Картометрический метод	0.1	-
3551	468330.49	2243709.13	Картометрический метод	0.1	-
3552	468329.81	2243716.71	Картометрический метод	0.1	-
3553	468329.34	2243723.73	Картометрический метод	0.1	-
3554	468329.16	2243728.67	Картометрический метод	0.1	-
3555	468329.16	2243730.71	Картометрический метод	0.1	-
3556	468327.72	2243726.62	Картометрический метод	0.1	-
3557	468324.12	2243719.32	Картометрический метод	0.1	-
3558	468322.52	2243709.92	Картометрический метод	0.1	-
3559	468318.06	2243700.66	Картометрический метод	0.1	-
3560	468317.74	2243697.59	Картометрический метод	0.1	-
3561	468318.26	2243691.24	Картометрический метод	0.1	-
3562	468323.21	2243688.31	Картометрический метод	0.1	-
3563	468324.32	2243684.32	Картометрический метод	0.1	-
3564	468324.03	2243678.71	Картометрический метод	0.1	-

2. Сведения о характерных точках границ объекта

Обозначение характерных точек границ	Координаты, м		Метод определения координат характерной точки	Средняя квадратическая погрешность положения характерной точки (Mt), м	Описание обозначения точки на местности (при наличии)
	X	Y			
1	2	3	4	5	6
3565	468326.23	2243682.18	Картометрический метод	0.1	-
3566	468328.46	2243686.04	Картометрический метод	0.1	-
3567	468330.56	2243690.81	Картометрический метод	0.1	-
3568	468331.44	2243694.78	Картометрический метод	0.1	-
3549	468331.55	2243698.59	Картометрический метод	0.1	-
3569	468645.46	2243802.24	Картометрический метод	0.1	-
3570	468644.74	2243806.93	Картометрический метод	0.1	-
3571	468642.92	2243810.84	Картометрический метод	0.1	-
3572	468640.23	2243814.22	Картометрический метод	0.1	-
3573	468638.18	2243816.52	Картометрический метод	0.1	-
3574	468637.12	2243817.76	Картометрический метод	0.1	-
3575	468633.96	2243821.98	Картометрический метод	0.1	-
3576	468631.02	2243826.60	Картометрический метод	0.1	-
3577	468628.48	2243831.12	Картометрический метод	0.1	-
3578	468627.75	2243832.54	Картометрический метод	0.1	-
3579	468626.41	2243835.28	Картометрический метод	0.1	-
3580	468624.04	2243840.33	Картометрический метод	0.1	-
3581	468622.27	2243843.82	Картометрический метод	0.1	-
3582	468621.62	2243844.91	Картометрический метод	0.1	-
3583	468619.31	2243847.90	Картометрический метод	0.1	-
3584	468616.20	2243850.41	Картометрический метод	0.1	-
3585	468612.02	2243852.74	Картометрический метод	0.1	-
3586	468599.72	2243858.82	Картометрический метод	0.1	-
3587	468597.28	2243859.98	Картометрический метод	0.1	-
3588	468594.81	2243861.09	Картометрический метод	0.1	-

2. Сведения о характерных точках границ объекта

Обозначение характерных точек границ	Координаты, м		Метод определения координат характерной точки	Средняя квадратическая погрешность положения характерной точки (Mt), м	Описание обозначения точки на местности (при наличии)
	X	Y			
1	2	3	4	5	6
3589	468592.35	2243862.13	Картометрический метод	0.1	-
3590	468589.94	2243863.05	Картометрический метод	0.1	-
3591	468587.61	2243863.81	Картометрический метод	0.1	-
3592	468585.39	2243864.40	Картометрический метод	0.1	-
3593	468583.29	2243864.82	Картометрический метод	0.1	-
3594	468581.27	2243865.09	Картометрический метод	0.1	-
3595	468579.35	2243865.23	Картометрический метод	0.1	-
3596	468577.50	2243865.27	Картометрический метод	0.1	-
3597	468573.98	2243865.12	Картометрический метод	0.1	-
3598	468570.63	2243864.79	Картометрический метод	0.1	-
3599	468567.42	2243864.39	Картометрический метод	0.1	-
3600	468564.40	2243863.93	Картометрический метод	0.1	-
3601	468561.60	2243863.43	Картометрический метод	0.1	-
3602	468559.07	2243862.90	Картометрический метод	0.1	-
3603	468554.59	2243861.87	Картометрический метод	0.1	-
3604	468551.36	2243861.26	Картометрический метод	0.1	-
3605	468547.98	2243860.94	Картометрический метод	0.1	-
3606	468544.70	2243861.08	Картометрический метод	0.1	-
3607	468541.90	2243861.88	Картометрический метод	0.1	-
3608	468539.80	2243863.38	Картометрический метод	0.1	-
3609	468538.39	2243865.40	Картометрический метод	0.1	-
3610	468537.64	2243867.78	Картометрический метод	0.1	-
3611	468537.51	2243870.37	Картометрический метод	0.1	-
3612	468537.96	2243873.09	Картометрический метод	0.1	-
3613	468539.38	2243876.91	Картометрический метод	0.1	-

2. Сведения о характерных точках границ объекта

Обозначение характерных точек границ	Координаты, м		Метод определения координат характерной точки	Средняя квадратическая погрешность положения характерной точки (Mt), м	Описание обозначения точки на местности (при наличии)
	X	Y			
1	2	3	4	5	6
3614	468542.03	2243882.66	Картометрический метод	0.1	-
3615	468542.61	2243884.01	Картометрический метод	0.1	-
3616	468542.66	2243884.14	Картометрический метод	0.1	-
3617	468543.19	2243885.41	Картометрический метод	0.1	-
3618	468543.74	2243886.85	Картометрический метод	0.1	-
3619	468544.26	2243888.33	Картометрический метод	0.1	-
3620	468544.72	2243889.82	Картометрический метод	0.1	-
3621	468545.11	2243891.33	Картометрический метод	0.1	-
3622	468545.42	2243892.82	Картометрический метод	0.1	-
3623	468545.65	2243894.31	Картометрический метод	0.1	-
3624	468545.79	2243895.78	Картометрический метод	0.1	-
3625	468545.88	2243897.23	Картометрический метод	0.1	-
3626	468546.01	2243901.46	Картометрический метод	0.1	-
3627	468546.07	2243902.82	Картометрический метод	0.1	-
3628	468546.19	2243904.16	Картометрический метод	0.1	-
3629	468546.36	2243905.48	Картометрический метод	0.1	-
3630	468546.60	2243906.78	Картометрический метод	0.1	-
3631	468546.89	2243908.05	Картометрический метод	0.1	-
3632	468547.22	2243909.32	Картометрический метод	0.1	-
3633	468547.60	2243910.57	Картометрический метод	0.1	-
3634	468548.01	2243911.82	Картометрический метод	0.1	-
3635	468548.45	2243913.06	Картометрический метод	0.1	-
3636	468548.91	2243914.30	Картометрический метод	0.1	-
3637	468551.37	2243920.67	Картометрический метод	0.1	-
3638	468552.36	2243923.34	Картометрический метод	0.1	-

2. Сведения о характерных точках границ объекта

Обозначение характерных точек границ	Координаты, м		Метод определения координат характерной точки	Средняя квадратическая погрешность положения характерной точки (Mt), м	Описание обозначения точки на местности (при наличии)
	X	Y			
1	2	3	4	5	6
3639	468552.83	2243924.72	Картометрический метод	0.1	-
3640	468553.30	2243926.12	Картометрический метод	0.1	-
3641	468553.74	2243927.57	Картометрический метод	0.1	-
3642	468554.17	2243929.06	Картометрический метод	0.1	-
3643	468554.57	2243930.61	Картометрический метод	0.1	-
3644	468554.95	2243932.22	Картометрический метод	0.1	-
3645	468555.31	2243933.91	Картометрический метод	0.1	-
3646	468555.64	2243935.67	Картометрический метод	0.1	-
3647	468555.94	2243937.53	Картометрический метод	0.1	-
3648	468556.21	2243939.47	Картометрический метод	0.1	-
3649	468556.75	2243943.57	Картометрический метод	0.1	-
3650	468557.04	2243945.67	Картометрический метод	0.1	-
3651	468557.39	2243947.78	Картометрический метод	0.1	-
3652	468557.79	2243949.88	Картометрический метод	0.1	-
3653	468558.29	2243951.94	Картометрический метод	0.1	-
3654	468558.88	2243953.94	Картометрический метод	0.1	-
3655	468559.59	2243955.86	Картометрический метод	0.1	-
3656	468560.41	2243957.71	Картометрический метод	0.1	-
3657	468561.31	2243959.50	Картометрический метод	0.1	-
3658	468562.28	2243961.24	Картометрический метод	0.1	-
3659	468563.30	2243962.94	Картометрический метод	0.1	-
3660	468564.34	2243964.61	Картометрический метод	0.1	-
3661	468566.45	2243967.89	Картометрический метод	0.1	-
3662	468569.49	2243972.73	Картометрический метод	0.1	-
3663	468570.49	2243974.27	Картометрический метод	0.1	-

2. Сведения о характерных точках границ объекта

Обозначение характерных точек границ	Координаты, м		Метод определения координат характерной точки	Средняя квадратическая погрешность положения характерной точки (Mt), м	Описание обозначения точки на местности (при наличии)
	X	Y			
1	2	3	4	5	6
3664	468571.48	2243975.74	Картометрический метод	0.1	-
3665	468572.48	2243977.13	Картометрический метод	0.1	-
3666	468573.49	2243978.43	Картометрический метод	0.1	-
3667	468574.52	2243979.62	Картометрический метод	0.1	-
3668	468575.57	2243980.68	Картометрический метод	0.1	-
3669	468576.64	2243981.63	Картометрический метод	0.1	-
3670	468577.72	2243982.49	Картометрический метод	0.1	-
3671	468578.81	2243983.28	Картометрический метод	0.1	-
3672	468579.89	2243984.00	Картометрический метод	0.1	-
3673	468583.02	2243985.99	Картометрический метод	0.1	-
3674	468584.00	2243986.66	Картометрический метод	0.1	-
3675	468584.94	2243987.34	Картометрический метод	0.1	-
3676	468585.85	2243988.05	Картометрический метод	0.1	-
3677	468586.70	2243988.80	Картометрический метод	0.1	-
3678	468587.51	2243989.61	Картометрический метод	0.1	-
3679	468588.27	2243990.47	Картометрический метод	0.1	-
3680	468588.97	2243991.41	Картометрический метод	0.1	-
3681	468589.61	2243992.43	Картометрический метод	0.1	-
3682	468590.19	2243993.54	Картометрический метод	0.1	-
3683	468590.71	2243994.73	Картометрический метод	0.1	-
3684	468591.18	2243996.00	Картометрический метод	0.1	-
3685	468591.58	2243997.35	Картометрический метод	0.1	-
3686	468591.92	2243998.76	Картометрический метод	0.1	-
3687	468592.21	2244000.23	Картометрический метод	0.1	-
3688	468592.44	2244001.76	Картометрический метод	0.1	-

2. Сведения о характерных точках границ объекта

Обозначение характерных точек границ	Координаты, м		Метод определения координат характерной точки	Средняя квадратическая погрешность положения характерной точки (Mt), м	Описание обозначения точки на местности (при наличии)
	X	Y			
1	2	3	4	5	6
3689	468592.61	2244003.33	Картометрический метод	0.1	-
3690	468592.72	2244004.94	Картометрический метод	0.1	-
3691	468592.79	2244006.59	Картометрический метод	0.1	-
3692	468592.83	2244008.24	Картометрический метод	0.1	-
3693	468592.83	2244009.90	Картометрический метод	0.1	-
3694	468592.77	2244016.31	Картометрический метод	0.1	-
3695	468592.78	2244017.79	Картометрический метод	0.1	-
3696	468592.82	2244019.22	Картометрический метод	0.1	-
3697	468592.88	2244020.61	Картометрический метод	0.1	-
3698	468592.99	2244021.96	Картометрический метод	0.1	-
3699	468593.13	2244023.28	Картометрический метод	0.1	-
3700	468593.32	2244024.58	Картометрический метод	0.1	-
3701	468593.56	2244025.87	Картометрический метод	0.1	-
3702	468593.86	2244027.16	Картометрический метод	0.1	-
3703	468594.22	2244028.44	Картометрический метод	0.1	-
3704	468594.63	2244029.73	Картометрический метод	0.1	-
3705	468595.10	2244031.01	Картометрический метод	0.1	-
3706	468595.62	2244032.27	Картометрический метод	0.1	-
3707	468596.18	2244033.51	Картометрический метод	0.1	-
3708	468596.79	2244034.72	Картометрический метод	0.1	-
3709	468597.43	2244035.89	Картометрический метод	0.1	-
3710	468598.11	2244037.02	Картометрический метод	0.1	-
3711	468598.82	2244038.10	Картометрический метод	0.1	-
3712	468599.54	2244039.13	Картометрический метод	0.1	-
3713	468601.61	2244041.97	Картометрический метод	0.1	-

2. Сведения о характерных точках границ объекта

Обозначение характерных точек границ	Координаты, м		Метод определения координат характерной точки	Средняя квадратическая погрешность положения характерной точки (Mt), м	Описание обозначения точки на местности (при наличии)
	X	Y			
1	2	3	4	5	6
3714	468602.21	2244042.84	Картометрический метод	0.1	-
3715	468602.74	2244043.68	Картометрический метод	0.1	-
3716	468603.18	2244044.49	Картометрический метод	0.1	-
3717	468603.51	2244045.28	Картометрический метод	0.1	-
3718	468603.74	2244046.03	Картометрический метод	0.1	-
3719	468603.88	2244046.75	Картометрический метод	0.1	-
3720	468603.92	2244047.42	Картометрический метод	0.1	-
3721	468603.87	2244048.05	Картометрический метод	0.1	-
3722	468603.74	2244048.63	Картометрический метод	0.1	-
3723	468603.52	2244049.15	Картометрический метод	0.1	-
3724	468603.23	2244049.62	Картометрический метод	0.1	-
3725	468602.87	2244050.01	Картометрический метод	0.1	-
3726	468602.44	2244050.34	Картометрический метод	0.1	-
3727	468601.95	2244050.61	Картометрический метод	0.1	-
3728	468601.39	2244050.82	Картометрический метод	0.1	-
3729	468600.78	2244050.97	Картометрический метод	0.1	-
3730	468600.12	2244051.07	Картометрический метод	0.1	-
3731	468599.41	2244051.10	Картометрический метод	0.1	-
3732	468598.65	2244051.09	Картометрический метод	0.1	-
3733	468597.86	2244051.02	Картометрический метод	0.1	-
3734	468597.02	2244050.90	Картометрический метод	0.1	-
3735	468596.16	2244050.71	Картометрический метод	0.1	-
3736	468595.26	2244050.46	Картометрический метод	0.1	-
3737	468594.33	2244050.14	Картометрический метод	0.1	-
3738	468593.38	2244049.74	Картометрический метод	0.1	-

2. Сведения о характерных точках границ объекта

Обозначение характерных точек границ	Координаты, м		Метод определения координат характерной точки	Средняя квадратическая погрешность положения характерной точки (Mt), м	Описание обозначения точки на местности (при наличии)
	X	Y			
1	2	3	4	5	6
3739	468592.40	2244049.26	Картометрический метод	0.1	-
3740	468591.41	2244048.69	Картометрический метод	0.1	-
3741	468590.40	2244048.03	Картометрический метод	0.1	-
3742	468589.39	2244047.27	Картометрический метод	0.1	-
3743	468588.39	2244046.42	Картометрический метод	0.1	-
3744	468587.41	2244045.45	Картометрический метод	0.1	-
3745	468586.46	2244044.38	Картометрический метод	0.1	-
3746	468585.56	2244043.19	Картометрический метод	0.1	-
3747	468584.72	2244041.89	Картометрический метод	0.1	-
3748	468583.94	2244040.46	Картометрический метод	0.1	-
3749	468583.25	2244038.91	Картометрический метод	0.1	-
3750	468582.61	2244037.27	Картометрический метод	0.1	-
3751	468582.02	2244035.59	Картометрический метод	0.1	-
3752	468580.89	2244032.24	Картометрический метод	0.1	-
3753	468580.31	2244030.65	Картометрический метод	0.1	-
3754	468579.70	2244029.18	Картометрический метод	0.1	-
3755	468579.04	2244027.86	Картометрический метод	0.1	-
3756	468578.31	2244026.73	Картометрический метод	0.1	-
3757	468577.51	2244025.78	Картометрический метод	0.1	-
3758	468576.63	2244024.99	Картометрический метод	0.1	-
3759	468575.69	2244024.35	Картометрический метод	0.1	-
3760	468574.67	2244023.85	Картометрический метод	0.1	-
3761	468573.59	2244023.47	Картометрический метод	0.1	-
3762	468572.43	2244023.20	Картометрический метод	0.1	-
3763	468571.19	2244023.01	Картометрический метод	0.1	-

2. Сведения о характерных точках границ объекта

Обозначение характерных точек границ	Координаты, м		Метод определения координат характерной точки	Средняя квадратическая погрешность положения характерной точки (Mt), м	Описание обозначения точки на местности (при наличии)
	X	Y			
1	2	3	4	5	6
3764	468569.89	2244022.91	Картометрический метод	0.1	-
3765	468568.54	2244022.88	Картометрический метод	0.1	-
3766	468567.14	2244022.94	Картометрический метод	0.1	-
3767	468565.71	2244023.08	Картометрический метод	0.1	-
3768	468564.27	2244023.31	Картометрический метод	0.1	-
3769	468562.84	2244023.63	Картометрический метод	0.1	-
3770	468561.42	2244024.03	Картометрический метод	0.1	-
3771	468560.03	2244024.54	Картометрический метод	0.1	-
3772	468558.68	2244025.14	Картометрический метод	0.1	-
3773	468557.36	2244025.85	Картометрический метод	0.1	-
3774	468556.07	2244026.67	Картометрический метод	0.1	-
3775	468554.78	2244027.61	Картометрический метод	0.1	-
3776	468553.49	2244028.68	Картометрический метод	0.1	-
3777	468552.18	2244029.90	Картометрический метод	0.1	-
3778	468550.83	2244031.25	Картометрический метод	0.1	-
3779	468549.44	2244032.77	Картометрический метод	0.1	-
3780	468548.00	2244034.43	Картометрический метод	0.1	-
3781	468543.42	2244039.94	Картометрический метод	0.1	-
3782	468541.83	2244041.78	Картометрический метод	0.1	-
3783	468540.23	2244043.54	Картометрический метод	0.1	-
3784	468537.03	2244046.66	Картометрический метод	0.1	-
3785	468532.34	2244049.84	Картометрический метод	0.1	-
3786	468528.10	2244051.44	Картометрический метод	0.1	-
3787	468524.63	2244051.86	Картометрический метод	0.1	-
3788	468522.15	2244051.30	Картометрический метод	0.1	-

2. Сведения о характерных точках границ объекта

Обозначение характерных точек границ	Координаты, м		Метод определения координат характерной точки	Средняя квадратическая погрешность положения характерной точки (Mt), м	Описание обозначения точки на местности (при наличии)
	X	Y			
1	2	3	4	5	6
3789	468520.60	2244049.68	Картометрический метод	0.1	-
3790	468519.94	2244046.91	Картометрический метод	0.1	-
3791	468519.93	2244043.05	Картометрический метод	0.1	-
3792	468520.03	2244041.55	Картометрический метод	0.1	-
3793	468520.57	2244034.65	Картометрический метод	0.1	-
3794	468520.68	2244032.79	Картометрический метод	0.1	-
3795	468520.76	2244030.94	Картометрический метод	0.1	-
3796	468520.79	2244029.12	Картометрический метод	0.1	-
3797	468520.76	2244027.37	Картометрический метод	0.1	-
3798	468520.65	2244025.72	Картометрический метод	0.1	-
3799	468520.45	2244024.19	Картометрический метод	0.1	-
3800	468520.15	2244022.82	Картометрический метод	0.1	-
3801	468519.75	2244021.58	Картометрический метод	0.1	-
3802	468519.24	2244020.47	Картометрический метод	0.1	-
3803	468518.61	2244019.46	Картометрический метод	0.1	-
3804	468517.86	2244018.53	Картометрический метод	0.1	-
3805	468516.98	2244017.67	Картометрический метод	0.1	-
3806	468515.98	2244016.85	Картометрический метод	0.1	-
3807	468514.84	2244016.07	Картометрический метод	0.1	-
3808	468513.56	2244015.29	Картометрический метод	0.1	-
3809	468512.14	2244014.50	Картометрический метод	0.1	-
3810	468504.87	2244010.69	Картометрический метод	0.1	-
3811	468502.62	2244009.46	Картометрический метод	0.1	-
3812	468500.18	2244008.05	Картометрический метод	0.1	-
3813	468497.56	2244006.47	Картометрический метод	0.1	-

2. Сведения о характерных точках границ объекта

Обозначение характерных точек границ	Координаты, м		Метод определения координат характерной точки	Средняя квадратическая погрешность положения характерной точки (Mt), м	Описание обозначения точки на местности (при наличии)
	X	Y			
1	2	3	4	5	6
3814	468494.79	2244004.74	Картометрический метод	0.1	-
3815	468491.91	2244002.88	Картометрический метод	0.1	-
3816	468488.97	2244000.94	Картометрический метод	0.1	-
3817	468486.01	2243998.95	Картометрический метод	0.1	-
3818	468483.08	2243996.94	Картометрический метод	0.1	-
3819	468477.47	2243993.01	Картометрический метод	0.1	-
3820	468474.87	2243991.14	Картометрический метод	0.1	-
3821	468472.41	2243989.34	Картометрический метод	0.1	-
3822	468470.09	2243987.56	Картометрический метод	0.1	-
3823	468467.89	2243985.78	Картометрический метод	0.1	-
3824	468465.79	2243983.96	Картометрический метод	0.1	-
3825	468463.79	2243982.08	Картометрический метод	0.1	-
3826	468461.87	2243980.11	Картометрический метод	0.1	-
3827	468460.02	2243978.01	Картометрический метод	0.1	-
3828	468458.22	2243975.77	Картометрический метод	0.1	-
3829	468456.49	2243973.41	Картометрический метод	0.1	-
3830	468454.84	2243970.98	Картометрический метод	0.1	-
3831	468453.26	2243968.50	Картометрический метод	0.1	-
3832	468451.78	2243966.02	Картометрический метод	0.1	-
3833	468450.40	2243963.56	Картометрический метод	0.1	-
3834	468449.13	2243961.18	Картометрический метод	0.1	-
3835	468447.98	2243958.91	Картометрический метод	0.1	-
3836	468446.95	2243956.77	Картометрический метод	0.1	-
3837	468444.34	2243951.15	Картометрический метод	0.1	-
3838	468443.52	2243949.53	Картометрический метод	0.1	-

2. Сведения о характерных точках границ объекта

Обозначение характерных точек границ	Координаты, м		Метод определения координат характерной точки	Средняя квадратическая погрешность положения характерной точки (Mt), м	Описание обозначения точки на местности (при наличии)
	X	Y			
1	2	3	4	5	6
3839	468442.69	2243948.02	Картометрический метод	0.1	-
3840	468441.80	2243946.62	Картометрический метод	0.1	-
3841	468440.83	2243945.33	Картометрический метод	0.1	-
3842	468439.75	2243944.13	Картометрический метод	0.1	-
3843	468438.59	2243943.01	Картометрический метод	0.1	-
3844	468437.37	2243941.96	Картометрический метод	0.1	-
3845	468436.10	2243940.98	Картометрический метод	0.1	-
3846	468434.82	2243940.04	Картометрический метод	0.1	-
3847	468432.31	2243938.25	Картометрический метод	0.1	-
3848	468431.13	2243937.37	Картометрический метод	0.1	-
3849	468430.02	2243936.48	Картометрический метод	0.1	-
3850	468428.99	2243935.59	Картометрический метод	0.1	-
3851	468428.01	2243934.68	Картометрический метод	0.1	-
3852	468427.08	2243933.74	Картометрический метод	0.1	-
3853	468426.18	2243932.77	Картометрический метод	0.1	-
3854	468425.30	2243931.77	Картометрический метод	0.1	-
3855	468424.43	2243930.72	Картометрический метод	0.1	-
3856	468423.56	2243929.62	Картометрический метод	0.1	-
3857	468422.67	2243928.47	Картометрический метод	0.1	-
3858	468421.78	2243927.27	Картометрический метод	0.1	-
3859	468420.88	2243926.02	Картометрический метод	0.1	-
3860	468419.99	2243924.74	Картометрический метод	0.1	-
3861	468419.11	2243923.42	Картометрический метод	0.1	-
3862	468418.24	2243922.07	Картометрический метод	0.1	-
3863	468417.40	2243920.71	Картометрический метод	0.1	-

2. Сведения о характерных точках границ объекта

Обозначение характерных точек границ	Координаты, м		Метод определения координат характерной точки	Средняя квадратическая погрешность положения характерной точки (Mt), м	Описание обозначения точки на местности (при наличии)
	X	Y			
1	2	3	4	5	6
3864	468416.58	2243919.32	Картометрический метод	0.1	-
3865	468414.53	2243915.60	Картометрический метод	0.1	-
3866	468413.52	2243913.77	Картометрический метод	0.1	-
3867	468412.73	2243912.42	Картометрический метод	0.1	-
3868	468411.89	2243911.09	Картометрический метод	0.1	-
3869	468411.01	2243909.81	Картометрический метод	0.1	-
3870	468410.05	2243908.58	Картометрический метод	0.1	-
3871	468408.99	2243907.40	Картометрический метод	0.1	-
3872	468407.80	2243906.28	Картометрический метод	0.1	-
3873	468406.41	2243905.21	Картометрический метод	0.1	-
3874	468404.77	2243904.19	Картометрический метод	0.1	-
3875	468402.83	2243903.21	Картометрический метод	0.1	-
3876	468400.54	2243902.29	Картометрический метод	0.1	-
3877	468397.83	2243901.40	Картометрический метод	0.1	-
3878	468394.66	2243900.56	Картометрический метод	0.1	-
3879	468391.00	2243899.76	Картометрический метод	0.1	-
3880	468386.92	2243899.00	Картометрический метод	0.1	-
3881	468382.53	2243898.26	Картометрический метод	0.1	-
3882	468377.93	2243897.55	Картометрический метод	0.1	-
3883	468363.84	2243895.50	Картометрический метод	0.1	-
3884	468359.39	2243894.82	Картометрический метод	0.1	-
3885	468355.21	2243894.13	Картометрический метод	0.1	-
3886	468351.28	2243893.38	Картометрический метод	0.1	-
3887	468347.56	2243892.49	Картометрический метод	0.1	-
3888	468344.00	2243891.42	Картометрический метод	0.1	-

2. Сведения о характерных точках границ объекта

Обозначение характерных точек границ	Координаты, м		Метод определения координат характерной точки	Средняя квадратическая погрешность положения характерной точки (Mt), м	Описание обозначения точки на местности (при наличии)
	X	Y			
1	2	3	4	5	6
3889	468340.55	2243890.10	Картометрический метод	0.1	-
3890	468337.18	2243888.47	Картометрический метод	0.1	-
3891	468333.85	2243886.46	Картометрический метод	0.1	-
3892	468330.50	2243884.02	Картометрический метод	0.1	-
3893	468327.10	2243881.11	Картометрический метод	0.1	-
3894	468323.69	2243877.78	Картометрический метод	0.1	-
3895	468320.29	2243874.11	Картометрический метод	0.1	-
3896	468316.94	2243870.19	Картометрический метод	0.1	-
3897	468313.67	2243866.10	Картометрический метод	0.1	-
3898	468310.52	2243861.90	Картометрический метод	0.1	-
3899	468307.53	2243857.69	Картометрический метод	0.1	-
3900	468304.73	2243853.55	Картометрический метод	0.1	-
3901	468302.14	2243849.52	Картометрический метод	0.1	-
3902	468299.76	2243845.58	Картометрический метод	0.1	-
3903	468297.58	2243841.66	Картометрический метод	0.1	-
3904	468295.59	2243837.71	Картометрический метод	0.1	-
3905	468293.76	2243833.66	Картометрический метод	0.1	-
3906	468292.08	2243829.47	Картометрический метод	0.1	-
3907	468290.54	2243825.06	Картометрический метод	0.1	-
3908	468289.13	2243820.39	Картометрический метод	0.1	-
3909	468287.84	2243815.41	Картометрический метод	0.1	-
3910	468286.65	2243810.17	Картометрический метод	0.1	-
3911	468285.55	2243804.75	Картометрический метод	0.1	-
3912	468284.56	2243799.21	Картометрический метод	0.1	-
3913	468283.65	2243793.63	Картометрический метод	0.1	-

2. Сведения о характерных точках границ объекта

Обозначение характерных точек границ	Координаты, м		Метод определения координат характерной точки	Средняя квадратическая погрешность положения характерной точки (Mt), м	Описание обозначения точки на местности (при наличии)
	X	Y			
1	2	3	4	5	6
3914	468282.83	2243788.08	Картометрический метод	0.1	-
3915	468282.08	2243782.63	Картометрический метод	0.1	-
3916	468281.41	2243777.34	Картометрический метод	0.1	-
3917	468280.81	2243772.29	Картометрический метод	0.1	-
3918	468279.77	2243762.91	Картометрический метод	0.1	-
3919	468278.12	2243747.16	Картометрический метод	0.1	-
3920	468277.75	2243743.86	Картометрический метод	0.1	-
3921	468277.38	2243740.81	Картометрический метод	0.1	-
3922	468277.00	2243738.00	Картометрический метод	0.1	-
3923	468276.59	2243735.37	Картометрический метод	0.1	-
3924	468276.13	2243732.89	Картометрический метод	0.1	-
3925	468275.62	2243730.54	Картометрический метод	0.1	-
3926	468275.04	2243728.27	Картометрический метод	0.1	-
3927	468285.96	2243736.10	Картометрический метод	0.1	-
3928	468287.96	2243740.50	Картометрический метод	0.1	-
3929	468288.55	2243752.12	Картометрический метод	0.1	-
3930	468288.40	2243757.63	Картометрический метод	0.1	-
3931	468285.83	2243762.10	Картометрический метод	0.1	-
3932	468285.85	2243766.38	Картометрический метод	0.1	-
3933	468287.57	2243768.74	Картометрический метод	0.1	-
3934	468288.09	2243769.85	Картометрический метод	0.1	-
3935	468288.53	2243771.18	Картометрический метод	0.1	-
3936	468288.97	2243772.30	Картометрический метод	0.1	-
3937	468287.80	2243774.13	Картометрический метод	0.1	-
3938	468287.91	2243778.35	Картометрический метод	0.1	-

2. Сведения о характерных точках границ объекта

Обозначение характерных точек границ	Координаты, м		Метод определения координат характерной точки	Средняя квадратическая погрешность положения характерной точки (Mt), м	Описание обозначения точки на местности (при наличии)
	X	Y			
1	2	3	4	5	6
3939	468290.21	2243781.39	Картометрический метод	0.1	-
3940	468290.36	2243782.33	Картометрический метод	0.1	-
3941	468290.66	2243784.11	Картометрический метод	0.1	-
3942	468290.98	2243785.91	Картометрический метод	0.1	-
3943	468291.32	2243787.70	Картометрический метод	0.1	-
3944	468291.67	2243789.49	Картометрический метод	0.1	-
3945	468292.03	2243791.28	Картометрический метод	0.1	-
3946	468292.40	2243793.05	Картометрический метод	0.1	-
3947	468292.78	2243794.82	Картометрический метод	0.1	-
3948	468293.19	2243796.60	Картометрический метод	0.1	-
3949	468293.62	2243798.38	Картометрический метод	0.1	-
3950	468294.07	2243800.18	Картометрический метод	0.1	-
3951	468294.56	2243801.99	Картометрический метод	0.1	-
3952	468295.09	2243803.83	Картометрический метод	0.1	-
3953	468295.49	2243805.58	Картометрический метод	0.1	-
3954	468296.00	2243809.79	Картометрический метод	0.1	-
3955	468297.09	2243816.43	Картометрический метод	0.1	-
3956	468302.40	2243822.66	Картометрический метод	0.1	-
3957	468303.02	2243823.90	Картометрический метод	0.1	-
3958	468303.85	2243825.55	Картометрический метод	0.1	-
3959	468304.67	2243827.16	Картометрический метод	0.1	-
3960	468305.48	2243828.75	Картометрический метод	0.1	-
3961	468306.25	2243830.30	Картометрический метод	0.1	-
3962	468306.31	2243830.42	Картометрический метод	0.1	-
3963	468307.00	2243831.83	Картометрический метод	0.1	-

2. Сведения о характерных точках границ объекта

Обозначение характерных точек границ	Координаты, м		Метод определения координат характерной точки	Средняя квадратическая погрешность положения характерной точки (Mt), м	Описание обозначения точки на местности (при наличии)
	X	Y			
1	2	3	4	5	6
3964	468307.70	2243833.33	Картометрический метод	0.1	-
3965	468308.37	2243834.81	Картометрический метод	0.1	-
3966	468309.01	2243836.28	Картометрический метод	0.1	-
3967	468309.64	2243837.74	Картометрический метод	0.1	-
3968	468310.13	2243838.90	Картометрический метод	0.1	-
3969	468310.25	2243839.20	Картометрический метод	0.1	-
3970	468310.87	2243840.65	Картометрический метод	0.1	-
3971	468311.50	2243842.11	Картометрический метод	0.1	-
3972	468312.15	2243843.59	Картометрический метод	0.1	-
3973	468312.83	2243845.07	Картометрический метод	0.1	-
3974	468313.54	2243846.57	Картометрический метод	0.1	-
3975	468314.30	2243848.09	Картометрический метод	0.1	-
3976	468315.09	2243849.62	Картометрический метод	0.1	-
3977	468315.94	2243851.17	Картометрический метод	0.1	-
3978	468316.84	2243852.74	Картометрический метод	0.1	-
3979	468317.80	2243854.33	Картометрический метод	0.1	-
3980	468318.83	2243855.93	Картометрический метод	0.1	-
3981	468319.93	2243857.55	Картометрический метод	0.1	-
3982	468321.10	2243859.19	Картометрический метод	0.1	-
3983	468322.33	2243860.83	Картометрический метод	0.1	-
3984	468323.00	2243861.67	Картометрический метод	0.1	-
3985	468323.62	2243862.46	Картометрический метод	0.1	-
3986	468324.96	2243864.09	Картометрический метод	0.1	-
3987	468326.36	2243865.70	Картометрический метод	0.1	-
3988	468327.81	2243867.28	Картометрический метод	0.1	-

2. Сведения о характерных точках границ объекта

Обозначение характерных точек границ	Координаты, м		Метод определения координат характерной точки	Средняя квадратическая погрешность положения характерной точки (Mt), м	Описание обозначения точки на местности (при наличии)
	X	Y			
1	2	3	4	5	6
3989	468329.11	2243868.63	Картометрический метод	0.1	-
3990	468331.46	2243871.71	Картометрический метод	0.1	-
3991	468332.49	2243872.00	Картометрический метод	0.1	-
3992	468333.70	2243873.21	Картометрический метод	0.1	-
3993	468337.08	2243875.97	Картометрический метод	0.1	-
3994	468340.52	2243878.19	Картометрический метод	0.1	-
3995	468343.62	2243879.95	Картометрический метод	0.1	-
3996	468348.92	2243882.42	Картометрический метод	0.1	-
3997	468361.38	2243889.42	Картометрический метод	0.1	-
3998	468367.90	2243890.47	Картометрический метод	0.1	-
3999	468370.97	2243890.45	Картометрический метод	0.1	-
4000	468375.97	2243893.05	Картометрический метод	0.1	-
4001	468390.92	2243892.36	Картометрический метод	0.1	-
4002	468418.52	2243880.02	Картометрический метод	0.1	-
4003	468431.12	2243884.02	Картометрический метод	0.1	-
4004	468441.52	2243894.02	Картометрический метод	0.1	-
4005	468443.71	2243894.14	Картометрический метод	0.1	-
4006	468446.41	2243893.82	Картометрический метод	0.1	-
4007	468450.49	2243893.16	Картометрический метод	0.1	-
4008	468453.04	2243892.09	Картометрический метод	0.1	-
4009	468454.63	2243891.01	Картометрический метод	0.1	-
4010	468457.40	2243888.20	Картометрический метод	0.1	-
4011	468459.66	2243885.80	Картометрический метод	0.1	-
4012	468461.40	2243883.64	Картометрический метод	0.1	-
4013	468463.24	2243881.35	Картометрический метод	0.1	-

2. Сведения о характерных точках границ объекта

Обозначение характерных точек границ	Координаты, м		Метод определения координат характерной точки	Средняя квадратическая погрешность положения характерной точки (Mt), м	Описание обозначения точки на местности (при наличии)
	X	Y			
1	2	3	4	5	6
4014	468468.23	2243876.75	Картометрический метод	0.1	-
4015	468472.07	2243876.32	Картометрический метод	0.1	-
4016	468474.19	2243876.41	Картометрический метод	0.1	-
4017	468475.89	2243876.56	Картометрический метод	0.1	-
4018	468477.06	2243877.27	Картометрический метод	0.1	-
4019	468478.72	2243879.22	Картометрический метод	0.1	-
4020	468484.32	2243878.02	Картометрический метод	0.1	-
4021	468490.72	2243872.82	Картометрический метод	0.1	-
4022	468511.56	2243872.74	Картометрический метод	0.1	-
4023	468519.08	2243871.24	Картометрический метод	0.1	-
4024	468524.20	2243867.26	Картометрический метод	0.1	-
4025	468525.41	2243859.20	Картометрический метод	0.1	-
4026	468523.23	2243856.14	Картометрический метод	0.1	-
4027	468523.82	2243855.97	Картометрический метод	0.1	-
4028	468526.59	2243853.72	Картометрический метод	0.1	-
4029	468527.66	2243853.46	Картометрический метод	0.1	-
4030	468528.76	2243853.22	Картометрический метод	0.1	-
4031	468529.90	2243853.01	Картометрический метод	0.1	-
4032	468531.08	2243852.83	Картометрический метод	0.1	-
4033	468532.31	2243852.69	Картометрический метод	0.1	-
4034	468533.58	2243852.59	Картометрический метод	0.1	-
4035	468534.89	2243852.53	Картометрический метод	0.1	-
4036	468536.28	2243852.51	Картометрический метод	0.1	-
4037	468537.57	2243852.52	Картометрический метод	0.1	-
4038	468538.94	2243852.57	Картометрический метод	0.1	-

2. Сведения о характерных точках границ объекта

Обозначение характерных точек границ	Координаты, м		Метод определения координат характерной точки	Средняя квадратическая погрешность положения характерной точки (Mt), м	Описание обозначения точки на местности (при наличии)
	X	Y			
1	2	3	4	5	6
4039	468540.30	2243852.65	Картометрический метод	0.1	-
4040	468541.66	2243852.77	Картометрический метод	0.1	-
4041	468543.00	2243852.91	Картометрический метод	0.1	-
4042	468544.32	2243853.07	Картометрический метод	0.1	-
4043	468545.62	2243853.24	Картометрический метод	0.1	-
4044	468546.87	2243853.40	Картометрический метод	0.1	-
4045	468548.07	2243853.55	Картометрический метод	0.1	-
4046	468549.22	2243853.67	Картометрический метод	0.1	-
4047	468550.30	2243853.76	Картометрический метод	0.1	-
4048	468551.31	2243853.79	Картометрический метод	0.1	-
4049	468552.24	2243853.77	Картометрический метод	0.1	-
4050	468553.10	2243853.69	Картометрический метод	0.1	-
4051	468553.89	2243853.54	Картометрический метод	0.1	-
4052	468554.62	2243853.34	Картометрический метод	0.1	-
4053	468555.30	2243853.07	Картометрический метод	0.1	-
4054	468555.94	2243852.74	Картометрический метод	0.1	-
4055	468556.55	2243852.34	Картометрический метод	0.1	-
4056	468557.14	2243851.89	Картометрический метод	0.1	-
4057	468557.71	2243851.37	Картометрический метод	0.1	-
4058	468558.26	2243850.78	Картометрический метод	0.1	-
4059	468558.81	2243850.12	Картометрический метод	0.1	-
4060	468559.36	2243849.39	Картометрический метод	0.1	-
4061	468559.90	2243848.58	Картометрический метод	0.1	-
4062	468560.45	2243847.68	Картометрический метод	0.1	-
4063	468561.02	2243846.71	Картометрический метод	0.1	-

2. Сведения о характерных точках границ объекта

Обозначение характерных точек границ	Координаты, м		Метод определения координат характерной точки	Средняя квадратическая погрешность положения характерной точки (Mt), м	Описание обозначения точки на местности (при наличии)
	X	Y			
1	2	3	4	5	6
4064	468561.59	2243845.65	Картометрический метод	0.1	-
4065	468562.18	2243844.49	Картометрический метод	0.1	-
4066	468562.78	2243843.26	Картометрический метод	0.1	-
4067	468588.96	2243833.51	Картометрический метод	0.1	-
4068	468607.96	2243823.36	Картометрический метод	0.1	-
4069	468617.01	2243810.90	Картометрический метод	0.1	-
4070	468622.31	2243804.80	Картометрический метод	0.1	-
4071	468625.91	2243805.70	Картометрический метод	0.1	-
4072	468626.41	2243810.96	Картометрический метод	0.1	-
4073	468624.86	2243816.36	Картометрический метод	0.1	-
4074	468621.66	2243821.66	Картометрический метод	0.1	-
4075	468613.56	2243827.86	Картометрический метод	0.1	-
4076	468605.27	2243836.22	Картометрический метод	0.1	-
4077	468610.66	2243842.06	Картометрический метод	0.1	-
4078	468620.16	2243837.36	Картометрический метод	0.1	-
4079	468625.21	2243832.60	Картометрический метод	0.1	-
4080	468629.01	2243827.00	Картометрический метод	0.1	-
4081	468631.21	2243820.10	Картометрический метод	0.1	-
4082	468633.81	2243812.70	Картометрический метод	0.1	-
4083	468639.49	2243798.51	Картометрический метод	0.1	-
4084	468640.11	2243785.77	Картометрический метод	0.1	-
4085	468641.66	2243788.11	Картометрический метод	0.1	-
4086	468643.72	2243792.40	Картометрический метод	0.1	-
4087	468645.10	2243797.23	Картометрический метод	0.1	-
3569	468645.46	2243802.24	Картометрический метод	0.1	-

2. Сведения о характерных точках границ объекта

Обозначение характерных точек границ	Координаты, м		Метод определения координат характерной точки	Средняя квадратическая погрешность положения характерной точки (Mt), м	Описание обозначения точки на местности (при наличии)
	X	Y			
1	2	3	4	5	6
4088	468510.87	2243913.09	Картометрический метод	0.1	-
4089	468510.03	2243907.72	Картометрический метод	0.1	-
4090	468509.06	2243903.24	Картометрический метод	0.1	-
4091	468507.96	2243899.56	Картометрический метод	0.1	-
4092	468506.92	2243896.98	Картометрический метод	0.1	-
4093	468506.76	2243896.58	Картометрический метод	0.1	-
4094	468505.48	2243894.19	Картометрический метод	0.1	-
4095	468504.13	2243892.30	Картометрический метод	0.1	-
4096	468502.74	2243890.81	Картометрический метод	0.1	-
4097	468501.33	2243889.62	Картометрический метод	0.1	-
4098	468499.91	2243888.64	Картометрический метод	0.1	-
4099	468498.49	2243887.85	Картометрический метод	0.1	-
4100	468497.07	2243887.23	Картометрический метод	0.1	-
4101	468495.66	2243886.76	Картометрический метод	0.1	-
4102	468494.27	2243886.44	Картометрический метод	0.1	-
4103	468492.89	2243886.25	Картометрический метод	0.1	-
4104	468491.53	2243886.17	Картометрический метод	0.1	-
4105	468490.20	2243886.19	Картометрический метод	0.1	-
4106	468488.91	2243886.29	Картометрический метод	0.1	-
4107	468487.65	2243886.49	Картометрический метод	0.1	-
4108	468486.44	2243886.77	Картометрический метод	0.1	-
4109	468485.27	2243887.16	Картометрический метод	0.1	-
4110	468484.16	2243887.63	Картометрический метод	0.1	-
4111	468483.11	2243888.21	Картометрический метод	0.1	-
4112	468482.13	2243888.90	Картометрический метод	0.1	-

2. Сведения о характерных точках границ объекта

Обозначение характерных точек границ	Координаты, м		Метод определения координат характерной точки	Средняя квадратическая погрешность положения характерной точки (Mt), м	Описание обозначения точки на местности (при наличии)
	X	Y			
1	2	3	4	5	6
4113	468481.23	2243889.69	Картометрический метод	0.1	-
4114	468480.40	2243890.59	Картометрический метод	0.1	-
4115	468479.65	2243891.59	Картометрический метод	0.1	-
4116	468478.98	2243892.68	Картометрический метод	0.1	-
4117	468478.39	2243893.84	Картометрический метод	0.1	-
4118	468477.88	2243895.06	Картометрический метод	0.1	-
4119	468477.46	2243896.33	Картометрический метод	0.1	-
4120	468477.11	2243897.63	Картометрический метод	0.1	-
4121	468476.85	2243898.96	Картометрический метод	0.1	-
4122	468476.67	2243900.30	Картометрический метод	0.1	-
4123	468476.57	2243901.64	Картометрический метод	0.1	-
4124	468476.55	2243902.98	Картометрический метод	0.1	-
4125	468476.62	2243904.31	Картометрический метод	0.1	-
4126	468476.78	2243905.61	Картометрический метод	0.1	-
4127	468477.02	2243906.90	Картометрический метод	0.1	-
4128	468477.24	2243907.74	Картометрический метод	0.1	-
4129	468477.34	2243908.15	Картометрический метод	0.1	-
4130	468477.75	2243909.36	Картометрический метод	0.1	-
4131	468478.25	2243910.52	Картометрический метод	0.1	-
4132	468478.82	2243911.66	Картометрический метод	0.1	-
4133	468479.47	2243912.79	Картометрический метод	0.1	-
4134	468480.16	2243913.93	Картометрический метод	0.1	-
4135	468480.91	2243915.09	Картометрический метод	0.1	-
4136	468481.69	2243916.31	Картометрический метод	0.1	-
4137	468482.49	2243917.59	Картометрический метод	0.1	-

2. Сведения о характерных точках границ объекта

Обозначение характерных точек границ	Координаты, м		Метод определения координат характерной точки	Средняя квадратическая погрешность положения характерной точки (Mt), м	Описание обозначения точки на местности (при наличии)
	X	Y			
1	2	3	4	5	6
4138	468483.31	2243918.96	Картометрический метод	0.1	-
4139	468484.14	2243920.43	Картометрический метод	0.1	-
4140	468484.97	2243921.98	Картометрический метод	0.1	-
4141	468485.78	2243923.57	Картометрический метод	0.1	-
4142	468486.58	2243925.19	Картометрический метод	0.1	-
4143	468487.35	2243926.80	Картометрический метод	0.1	-
4144	468488.10	2243928.38	Картометрический метод	0.1	-
4145	468488.80	2243929.89	Картометрический метод	0.1	-
4146	468489.45	2243931.31	Картометрический метод	0.1	-
4147	468490.06	2243932.62	Картометрический метод	0.1	-
4148	468490.62	2243933.81	Картометрический метод	0.1	-
4149	468491.18	2243934.87	Картометрический метод	0.1	-
4150	468491.73	2243935.82	Картометрический метод	0.1	-
4151	468492.31	2243936.65	Картометрический метод	0.1	-
4152	468492.93	2243937.35	Картометрический метод	0.1	-
4153	468493.61	2243937.93	Картометрический метод	0.1	-
4154	468494.37	2243938.38	Картометрический метод	0.1	-
4155	468495.22	2243938.71	Картометрический метод	0.1	-
4156	468496.16	2243938.89	Картометрический метод	0.1	-
4157	468497.18	2243938.91	Картометрический метод	0.1	-
4158	468498.26	2243938.75	Картометрический метод	0.1	-
4159	468499.40	2243938.39	Картометрический метод	0.1	-
4160	468500.58	2243937.82	Картометрический метод	0.1	-
4161	468501.80	2243937.01	Картометрический метод	0.1	-
4162	468503.05	2243935.94	Картометрический метод	0.1	-

2. Сведения о характерных точках границ объекта

Обозначение характерных точек границ	Координаты, м		Метод определения координат характерной точки	Средняя квадратическая погрешность положения характерной точки (Mt), м	Описание обозначения точки на местности (при наличии)
	X	Y			
1	2	3	4	5	6
4163	468504.30	2243934.60	Картометрический метод	0.1	-
4164	468505.53	2243932.93	Картометрический метод	0.1	-
4165	468506.72	2243930.88	Картометрический метод	0.1	-
4166	468507.83	2243928.40	Картометрический метод	0.1	-
4167	468508.83	2243925.44	Картометрический метод	0.1	-
4168	468509.69	2243921.93	Картометрический метод	0.1	-
4169	468510.38	2243917.83	Картометрический метод	0.1	-
4088	468510.87	2243913.09	Картометрический метод	0.1	-
4170	468567.30	2243998.06	Картометрический метод	0.1	-
4171	468567.25	2243997.01	Картометрический метод	0.1	-
4172	468567.11	2243996.03	Картометрический метод	0.1	-
4173	468566.86	2243995.13	Картометрический метод	0.1	-
4174	468566.49	2243994.29	Картометрический метод	0.1	-
4175	468566.01	2243993.50	Картометрический метод	0.1	-
4176	468565.39	2243992.75	Картометрический метод	0.1	-
4177	468564.63	2243992.03	Картометрический метод	0.1	-
4178	468563.76	2243991.36	Картометрический метод	0.1	-
4179	468562.79	2243990.73	Картометрический метод	0.1	-
4180	468561.74	2243990.15	Картометрический метод	0.1	-
4181	468560.63	2243989.64	Картометрический метод	0.1	-
4182	468559.49	2243989.19	Картометрический метод	0.1	-
4183	468558.33	2243988.81	Картометрический метод	0.1	-
4184	468557.17	2243988.51	Картометрический метод	0.1	-
4185	468556.03	2243988.29	Картометрический метод	0.1	-
4186	468554.91	2243988.16	Картометрический метод	0.1	-

2. Сведения о характерных точках границ объекта

Обозначение характерных точек границ	Координаты, м		Метод определения координат характерной точки	Средняя квадратическая погрешность положения характерной точки (Mt), м	Описание обозначения точки на местности (при наличии)
	X	Y			
1	2	3	4	5	6
4187	468553.82	2243988.12	Картометрический метод	0.1	-
4188	468552.75	2243988.16	Картометрический метод	0.1	-
4189	468551.69	2243988.28	Картометрический метод	0.1	-
4190	468550.65	2243988.49	Картометрический метод	0.1	-
4191	468549.62	2243988.79	Картометрический метод	0.1	-
4192	468548.60	2243989.17	Картометрический метод	0.1	-
4193	468547.60	2243989.62	Картометрический метод	0.1	-
4194	468546.61	2243990.16	Картометрический метод	0.1	-
4195	468545.65	2243990.76	Картометрический метод	0.1	-
4196	468544.71	2243991.41	Картометрический метод	0.1	-
4197	468543.81	2243992.11	Картометрический метод	0.1	-
4198	468542.94	2243992.84	Картометрический метод	0.1	-
4199	468542.12	2243993.60	Картометрический метод	0.1	-
4200	468541.36	2243994.38	Картометрический метод	0.1	-
4201	468540.64	2243995.17	Картометрический метод	0.1	-
4202	468539.98	2243995.97	Картометрический метод	0.1	-
4203	468539.35	2243996.77	Картометрический метод	0.1	-
4204	468538.76	2243997.59	Картометрический метод	0.1	-
4205	468538.20	2243998.42	Картометрический метод	0.1	-
4206	468537.66	2243999.26	Картометрический метод	0.1	-
4207	468537.13	2244000.11	Картометрический метод	0.1	-
4208	468536.60	2244000.97	Картометрический метод	0.1	-
4209	468536.07	2244001.85	Картометрический метод	0.1	-
4210	468535.55	2244002.74	Картометрический метод	0.1	-
4211	468535.04	2244003.65	Картометрический метод	0.1	-

2. Сведения о характерных точках границ объекта

Обозначение характерных точек границ	Координаты, м		Метод определения координат характерной точки	Средняя квадратическая погрешность положения характерной точки (Mt), м	Описание обозначения точки на местности (при наличии)
	X	Y			
1	2	3	4	5	6
4212	468534.55	2244004.57	Картометрический метод	0.1	-
4213	468534.08	2244005.51	Картометрический метод	0.1	-
4214	468533.64	2244006.46	Картометрический метод	0.1	-
4215	468533.24	2244007.44	Картометрический метод	0.1	-
4216	468532.57	2244009.43	Картометрический метод	0.1	-
4217	468532.10	2244011.48	Картометрический метод	0.1	-
4218	468531.82	2244013.51	Картометрический метод	0.1	-
4219	468531.72	2244015.48	Картометрический метод	0.1	-
4220	468531.78	2244017.33	Картометрический метод	0.1	-
4221	468532.01	2244019.00	Картометрический метод	0.1	-
4222	468532.41	2244020.47	Картометрический метод	0.1	-
4223	468532.98	2244021.68	Картометрический метод	0.1	-
4224	468533.73	2244022.61	Картометрический метод	0.1	-
4225	468534.65	2244023.24	Картометрический метод	0.1	-
4226	468535.72	2244023.61	Картометрический метод	0.1	-
4227	468536.89	2244023.76	Картометрический метод	0.1	-
4228	468538.16	2244023.72	Картометрический метод	0.1	-
4229	468539.52	2244023.47	Картометрический метод	0.1	-
4230	468540.99	2244022.96	Картометрический метод	0.1	-
4231	468542.60	2244022.14	Картометрический метод	0.1	-
4232	468543.46	2244021.60	Картометрический метод	0.1	-
4233	468544.39	2244020.95	Картометрический метод	0.1	-
4234	468545.45	2244020.18	Картометрический метод	0.1	-
4235	468546.73	2244019.30	Картометрический метод	0.1	-
4236	468548.34	2244018.27	Картометрический метод	0.1	-

2. Сведения о характерных точках границ объекта

Обозначение характерных точек границ	Координаты, м		Метод определения координат характерной точки	Средняя квадратическая погрешность положения характерной точки (Mt), м	Описание обозначения точки на местности (при наличии)
	X	Y			
1	2	3	4	5	6
4237	468550.37	2244017.09	Картометрический метод	0.1	-
4238	468552.89	2244015.75	Картометрический метод	0.1	-
4239	468556.02	2244014.23	Картометрический метод	0.1	-
4240	468559.83	2244012.52	Картометрический метод	0.1	-
4241	468561.76	2244011.01	Картометрический метод	0.1	-
4242	468563.30	2244009.46	Картометрический метод	0.1	-
4243	468564.52	2244007.88	Картометрический метод	0.1	-
4244	468565.45	2244006.31	Картометрический метод	0.1	-
4245	468566.13	2244004.76	Картометрический метод	0.1	-
4246	468566.61	2244003.25	Картометрический метод	0.1	-
4247	468566.93	2244001.81	Картометрический метод	0.1	-
4248	468567.14	2244000.46	Картометрический метод	0.1	-
4249	468567.26	2243999.21	Картометрический метод	0.1	-
4170	468567.30	2243998.06	Картометрический метод	0.1	-
4250	468386.71	2243857.03	Картометрический метод	0.1	-
4251	468386.71	2243860.03	Картометрический метод	0.1	-
4252	468385.47	2243861.89	Картометрический метод	0.1	-
4253	468382.63	2243863.15	Картометрический метод	0.1	-
4254	468376.52	2243862.62	Картометрический метод	0.1	-
4255	468372.62	2243863.62	Картометрический метод	0.1	-
4256	468370.46	2243865.27	Картометрический метод	0.1	-
4257	468366.86	2243867.69	Картометрический метод	0.1	-
4258	468365.15	2243867.85	Картометрический метод	0.1	-
4259	468363.27	2243867.93	Картометрический метод	0.1	-
4260	468361.38	2243867.92	Картометрический метод	0.1	-

2. Сведения о характерных точках границ объекта

Обозначение характерных точек границ	Координаты, м		Метод определения координат характерной точки	Средняя квадратическая погрешность положения характерной точки (Mt), м	Описание обозначения точки на местности (при наличии)
	X	Y			
1	2	3	4	5	6
4261	468359.52	2243867.82	Картометрический метод	0.1	-
4262	468357.67	2243867.64	Картометрический метод	0.1	-
4263	468355.86	2243867.38	Картометрический метод	0.1	-
4264	468354.09	2243867.06	Картометрический метод	0.1	-
4265	468352.38	2243866.67	Картометрический метод	0.1	-
4266	468350.73	2243866.22	Картометрический метод	0.1	-
4267	468340.76	2243851.82	Картометрический метод	0.1	-
4268	468333.32	2243841.02	Картометрический метод	0.1	-
4269	468325.72	2243825.52	Картометрический метод	0.1	-
4270	468315.42	2243807.42	Картометрический метод	0.1	-
4271	468310.45	2243795.71	Картометрический метод	0.1	-
4272	468307.32	2243788.32	Картометрический метод	0.1	-
4273	468307.16	2243781.10	Картометрический метод	0.1	-
4274	468307.95	2243779.91	Картометрический метод	0.1	-
4275	468309.84	2243779.84	Картометрический метод	0.1	-
4276	468322.60	2243786.64	Картометрический метод	0.1	-
4277	468339.56	2243794.30	Картометрический метод	0.1	-
4278	468337.18	2243798.78	Картометрический метод	0.1	-
4279	468333.32	2243804.60	Картометрический метод	0.1	-
4280	468331.52	2243808.30	Картометрический метод	0.1	-
4281	468331.34	2243808.66	Картометрический метод	0.1	-
4282	468331.00	2243811.30	Картометрический метод	0.1	-
4283	468331.54	2243813.87	Картометрический метод	0.1	-
4284	468333.37	2243817.64	Картометрический метод	0.1	-
4285	468336.83	2243823.46	Картометрический метод	0.1	-

2. Сведения о характерных точках границ объекта

Обозначение характерных точек границ	Координаты, м		Метод определения координат характерной точки	Средняя квадратическая погрешность положения характерной точки (Mt), м	Описание обозначения точки на местности (при наличии)
	X	Y			
1	2	3	4	5	6
4286	468340.04	2243829.22	Картометрический метод	0.1	-
4287	468345.23	2243838.95	Картометрический метод	0.1	-
4288	468347.04	2243842.20	Картометрический метод	0.1	-
4289	468349.88	2243846.76	Картометрический метод	0.1	-
4290	468351.87	2243849.44	Картометрический метод	0.1	-
4291	468353.95	2243851.83	Картометрический метод	0.1	-
4292	468356.14	2243853.92	Картометрический метод	0.1	-
4293	468358.45	2243855.73	Картометрический метод	0.1	-
4294	468360.89	2243857.27	Картометрический метод	0.1	-
4295	468363.39	2243858.47	Картометрический метод	0.1	-
4296	468365.89	2243859.27	Картометрический метод	0.1	-
4297	468368.33	2243859.63	Картометрический метод	0.1	-
4298	468370.62	2243859.50	Картометрический метод	0.1	-
4299	468372.67	2243858.96	Картометрический метод	0.1	-
4300	468374.39	2243858.13	Картометрический метод	0.1	-
4301	468376.09	2243856.55	Картометрический метод	0.1	-
4302	468376.75	2243854.74	Картометрический метод	0.1	-
4303	468376.75	2243852.68	Картометрический метод	0.1	-
4304	468376.39	2243849.44	Картометрический метод	0.1	-
4305	468376.08	2243847.58	Картометрический метод	0.1	-
4306	468375.63	2243845.55	Картометрический метод	0.1	-
4307	468375.33	2243844.46	Картометрический метод	0.1	-
4308	468374.98	2243843.33	Картометрический метод	0.1	-
4309	468374.12	2243840.95	Картометрический метод	0.1	-
4310	468373.07	2243838.44	Картометрический метод	0.1	-

2. Сведения о характерных точках границ объекта

Обозначение характерных точек границ	Координаты, м		Метод определения координат характерной точки	Средняя квадратическая погрешность положения характерной точки (Mt), м	Описание обозначения точки на местности (при наличии)
	X	Y			
1	2	3	4	5	6
4311	468371.85	2243835.86	Картометрический метод	0.1	-
4312	468370.48	2243833.23	Картометрический метод	0.1	-
4313	468369.11	2243830.78	Картометрический метод	0.1	-
4314	468372.02	2243832.52	Картометрический метод	0.1	-
4315	468381.01	2243846.46	Картометрический метод	0.1	-
4316	468383.54	2243850.68	Картометрический метод	0.1	-
4250	468386.71	2243857.03	Картометрический метод	0.1	-
4317	468545.26	2243824.71	Картометрический метод	0.1	-
4318	468544.38	2243827.89	Картометрический метод	0.1	-
4319	468542.34	2243829.95	Картометрический метод	0.1	-
4320	468537.80	2243831.33	Картометрический метод	0.1	-
4321	468531.90	2243834.79	Картометрический метод	0.1	-
4322	468525.12	2243834.02	Картометрический метод	0.1	-
4323	468514.80	2243832.83	Картометрический метод	0.1	-
4324	468507.98	2243829.47	Картометрический метод	0.1	-
4325	468504.45	2243830.56	Картометрический метод	0.1	-
4326	468502.12	2243825.72	Картометрический метод	0.1	-
4327	468498.38	2243825.95	Картометрический метод	0.1	-
4328	468498.32	2243830.21	Картометрический метод	0.1	-
4329	468495.78	2243831.59	Картометрический метод	0.1	-
4330	468494.06	2243830.75	Картометрический метод	0.1	-
4331	468493.18	2243829.93	Картометрический метод	0.1	-
4332	468490.82	2243829.80	Картометрический метод	0.1	-
4333	468490.75	2243831.90	Картометрический метод	0.1	-
4334	468481.40	2243836.47	Картометрический метод	0.1	-

2. Сведения о характерных точках границ объекта

Обозначение характерных точек границ	Координаты, м		Метод определения координат характерной точки	Средняя квадратическая погрешность положения характерной точки (Mt), м	Описание обозначения точки на местности (при наличии)
	X	Y			
1	2	3	4	5	6
4335	468470.62	2243838.32	Картометрический метод	0.1	-
4336	468467.62	2243842.12	Картометрический метод	0.1	-
4337	468459.22	2243846.12	Картометрический метод	0.1	-
4338	468451.78	2243850.82	Картометрический метод	0.1	-
4339	468444.62	2243850.52	Картометрический метод	0.1	-
4340	468434.02	2243852.72	Картометрический метод	0.1	-
4341	468427.82	2243850.72	Картометрический метод	0.1	-
4342	468415.02	2243856.32	Картометрический метод	0.1	-
4343	468410.62	2243851.02	Картометрический метод	0.1	-
4344	468410.62	2243840.82	Картометрический метод	0.1	-
4345	468404.42	2243837.72	Картометрический метод	0.1	-
4346	468392.72	2243823.62	Картометрический метод	0.1	-
4347	468388.02	2243821.62	Картометрический метод	0.1	-
4348	468377.02	2243804.42	Картометрический метод	0.1	-
4349	468367.15	2243792.21	Картометрический метод	0.1	-
4350	468372.42	2243785.42	Картометрический метод	0.1	-
4351	468369.62	2243781.52	Картометрический метод	0.1	-
4352	468364.32	2243778.42	Картометрический метод	0.1	-
4353	468359.48	2243774.09	Картометрический метод	0.1	-
4354	468359.37	2243771.33	Картометрический метод	0.1	-
4355	468360.26	2243768.49	Картометрический метод	0.1	-
4356	468361.31	2243766.17	Картометрический метод	0.1	-
4357	468362.36	2243764.17	Картометрический метод	0.1	-
4358	468364.76	2243762.39	Картометрический метод	0.1	-
4359	468372.62	2243761.28	Картометрический метод	0.1	-

2. Сведения о характерных точках границ объекта

Обозначение характерных точек границ	Координаты, м		Метод определения координат характерной точки	Средняя квадратическая погрешность положения характерной точки (Mt), м	Описание обозначения точки на местности (при наличии)
	X	Y			
1	2	3	4	5	6
4360	468378.98	2243761.29	Картометрический метод	0.1	-
4361	468386.44	2243760.82	Картометрический метод	0.1	-
4362	468395.83	2243760.34	Картометрический метод	0.1	-
4363	468401.59	2243761.11	Картометрический метод	0.1	-
4364	468408.68	2243760.32	Картометрический метод	0.1	-
4365	468415.73	2243762.73	Картометрический метод	0.1	-
4366	468425.89	2243773.49	Картометрический метод	0.1	-
4367	468446.87	2243780.27	Картометрический метод	0.1	-
4368	468453.42	2243783.54	Картометрический метод	0.1	-
4369	468457.55	2243786.33	Картометрический метод	0.1	-
4370	468460.82	2243795.22	Картометрический метод	0.1	-
4371	468458.93	2243804.73	Картометрический метод	0.1	-
4372	468462.57	2243810.45	Картометрический метод	0.1	-
4373	468467.11	2243813.01	Картометрический метод	0.1	-
4374	468470.22	2243814.11	Картометрический метод	0.1	-
4375	468472.44	2243813.13	Картометрический метод	0.1	-
4376	468472.44	2243811.17	Картометрический метод	0.1	-
4377	468473.39	2243805.82	Картометрический метод	0.1	-
4378	468475.44	2243805.08	Картометрический метод	0.1	-
4379	468477.48	2243804.00	Картометрический метод	0.1	-
4380	468477.54	2243802.42	Картометрический метод	0.1	-
4381	468478.42	2243801.82	Картометрический метод	0.1	-
4382	468483.22	2243796.42	Картометрический метод	0.1	-
4383	468481.52	2243784.12	Картометрический метод	0.1	-
4384	468485.48	2243781.04	Картометрический метод	0.1	-

2. Сведения о характерных точках границ объекта

Обозначение характерных точек границ	Координаты, м		Метод определения координат характерной точки	Средняя квадратическая погрешность положения характерной точки (Mt), м	Описание обозначения точки на местности (при наличии)
	X	Y			
1	2	3	4	5	6
4385	468489.65	2243780.64	Картометрический метод	0.1	-
4386	468490.88	2243781.97	Картометрический метод	0.1	-
4387	468492.88	2243787.81	Картометрический метод	0.1	-
4388	468497.00	2243791.99	Картометрический метод	0.1	-
4389	468500.41	2243793.82	Картометрический метод	0.1	-
4390	468503.38	2243795.41	Картометрический метод	0.1	-
4391	468510.22	2243799.07	Картометрический метод	0.1	-
4392	468512.31	2243800.09	Картометрический метод	0.1	-
4393	468518.07	2243801.17	Картометрический метод	0.1	-
4394	468521.05	2243802.85	Картометрический метод	0.1	-
4395	468526.08	2243804.73	Картометрический метод	0.1	-
4396	468527.57	2243805.09	Картометрический метод	0.1	-
4397	468530.80	2243803.16	Картометрический метод	0.1	-
4398	468531.31	2243803.62	Картометрический метод	0.1	-
4399	468532.11	2243804.33	Картометрический метод	0.1	-
4400	468532.92	2243805.04	Картометрический метод	0.1	-
4401	468533.75	2243805.73	Картометрический метод	0.1	-
4402	468534.60	2243806.42	Картометрический метод	0.1	-
4403	468535.44	2243807.10	Картометрический метод	0.1	-
4404	468536.28	2243807.77	Картометрический метод	0.1	-
4405	468534.14	2243810.43	Картометрический метод	0.1	-
4406	468534.08	2243813.81	Картометрический метод	0.1	-
4407	468536.64	2243816.43	Картометрический метод	0.1	-
4408	468545.22	2243821.67	Картометрический метод	0.1	-
4317	468545.26	2243824.71	Картометрический метод	0.1	-

2. Сведения о характерных точках границ объекта

Обозначение характерных точек границ	Координаты, м		Метод определения координат характерной точки	Средняя квадратическая погрешность положения характерной точки (Mt), м	Описание обозначения точки на местности (при наличии)
	X	Y			
1	2	3	4	5	6
4409	468494.84	2243770.17	Картометрический метод	0.1	-
4410	468492.72	2243774.02	Картометрический метод	0.1	-
4411	468489.22	2243776.52	Картометрический метод	0.1	-
4412	468484.22	2243776.12	Картометрический метод	0.1	-
4413	468478.32	2243773.92	Картометрический метод	0.1	-
4414	468471.02	2243772.42	Картометрический метод	0.1	-
4415	468462.12	2243771.42	Картометрический метод	0.1	-
4416	468449.04	2243761.32	Картометрический метод	0.1	-
4417	468456.92	2243764.25	Картометрический метод	0.1	-
4418	468460.58	2243765.49	Картометрический метод	0.1	-
4419	468463.98	2243766.54	Картометрический метод	0.1	-
4420	468467.05	2243767.37	Картометрический метод	0.1	-
4421	468469.76	2243767.95	Картометрический метод	0.1	-
4422	468472.13	2243768.29	Картометрический метод	0.1	-
4423	468474.19	2243768.43	Картометрический метод	0.1	-
4424	468475.98	2243768.38	Картометрический метод	0.1	-
4425	468477.54	2243768.17	Картометрический метод	0.1	-
4426	468478.89	2243767.81	Картометрический метод	0.1	-
4427	468480.09	2243767.35	Картометрический метод	0.1	-
4428	468481.15	2243766.79	Картометрический метод	0.1	-
4429	468482.12	2243766.16	Картометрический метод	0.1	-
4430	468483.00	2243765.46	Картометрический метод	0.1	-
4431	468483.78	2243764.69	Картометрический метод	0.1	-
4432	468484.48	2243763.84	Картометрический метод	0.1	-
4433	468485.08	2243762.91	Картометрический метод	0.1	-

2. Сведения о характерных точках границ объекта

Обозначение характерных точек границ	Координаты, м		Метод определения координат характерной точки	Средняя квадратическая погрешность положения характерной точки (Mt), м	Описание обозначения точки на местности (при наличии)
	X	Y			
1	2	3	4	5	6
4434	468485.59	2243761.90	Картометрический метод	0.1	-
4435	468486.01	2243760.80	Картометрический метод	0.1	-
4436	468486.34	2243759.62	Картометрический метод	0.1	-
4437	468486.58	2243758.34	Картометрический метод	0.1	-
4438	468486.75	2243756.99	Картометрический метод	0.1	-
4439	468486.85	2243755.57	Картометрический метод	0.1	-
4440	468486.91	2243754.11	Картометрический метод	0.1	-
4441	468487.04	2243747.99	Картометрический метод	0.1	-
4442	468487.11	2243746.47	Картометрический метод	0.1	-
4443	468487.37	2243743.41	Картометрический метод	0.1	-
4444	468487.79	2243740.25	Картометрический метод	0.1	-
4445	468492.44	2243758.71	Картометрический метод	0.1	-
4446	468492.54	2243759.82	Картометрический метод	0.1	-
4447	468492.64	2243760.93	Картометрический метод	0.1	-
4448	468492.77	2243762.03	Картометрический метод	0.1	-
4449	468492.91	2243763.12	Картометрический метод	0.1	-
4450	468493.07	2243764.16	Картометрический метод	0.1	-
4451	468493.24	2243765.17	Картометрический метод	0.1	-
4452	468493.44	2243766.12	Картометрический метод	0.1	-
4453	468493.66	2243767.01	Картометрический метод	0.1	-
4454	468493.91	2243767.85	Картометрический метод	0.1	-
4455	468494.18	2243768.65	Картометрический метод	0.1	-
4456	468494.49	2243769.42	Картометрический метод	0.1	-
4409	468494.84	2243770.17	Картометрический метод	0.1	-
4457	468599.81	2243801.16	Картометрический метод	0.1	-

2. Сведения о характерных точках границ объекта

Обозначение характерных точек границ	Координаты, м		Метод определения координат характерной точки	Средняя квадратическая погрешность положения характерной точки (Mt), м	Описание обозначения точки на местности (при наличии)
	X	Y			
1	2	3	4	5	6
4458	468597.81	2243808.96	Картометрический метод	0.1	-
4459	468589.41	2243816.26	Картометрический метод	0.1	-
4460	468578.21	2243822.96	Картометрический метод	0.1	-
4461	468567.11	2243817.61	Картометрический метод	0.1	-
4462	468564.51	2243813.56	Картометрический метод	0.1	-
4463	468556.76	2243805.66	Картометрический метод	0.1	-
4464	468556.86	2243801.96	Картометрический метод	0.1	-
4465	468558.71	2243798.26	Картометрический метод	0.1	-
4466	468579.81	2243788.16	Картометрический метод	0.1	-
4467	468584.71	2243788.36	Картометрический метод	0.1	-
4468	468597.91	2243794.70	Картометрический метод	0.1	-
4457	468599.81	2243801.16	Картометрический метод	0.1	-
4469	468633.99	2243779.39	Картометрический метод	0.1	-
4470	468626.36	2243776.06	Картометрический метод	0.1	-
4471	468617.86	2243770.26	Картометрический метод	0.1	-
4472	468608.06	2243762.66	Картометрический метод	0.1	-
4473	468597.66	2243755.36	Картометрический метод	0.1	-
4474	468584.36	2243750.66	Картометрический метод	0.1	-
4475	468575.69	2243746.90	Картометрический метод	0.1	-
4476	468579.42	2243746.51	Картометрический метод	0.1	-
4477	468583.50	2243746.98	Картометрический метод	0.1	-
4478	468587.57	2243747.97	Картометрический метод	0.1	-
4479	468592.22	2243749.32	Картометрический метод	0.1	-
4480	468595.03	2243749.88	Картометрический метод	0.1	-
4481	468597.57	2243749.68	Картометрический метод	0.1	-

2. Сведения о характерных точках границ объекта

Обозначение характерных точек границ	Координаты, м		Метод определения координат характерной точки	Средняя квадратическая погрешность положения характерной точки (Mt), м	Описание обозначения точки на местности (при наличии)
	X	Y			
1	2	3	4	5	6
4482	468600.10	2243748.54	Картометрический метод	0.1	-
4483	468602.56	2243746.66	Картометрический метод	0.1	-
4484	468604.82	2243744.33	Картометрический метод	0.1	-
4485	468606.90	2243741.67	Картометрический метод	0.1	-
4486	468608.14	2243739.84	Картометрический метод	0.1	-
4487	468606.31	2243753.35	Картометрический метод	0.1	-
4488	468612.81	2243757.35	Картометрический метод	0.1	-
4489	468616.86	2243752.95	Картометрический метод	0.1	-
4490	468621.76	2243748.35	Картометрический метод	0.1	-
4491	468623.50	2243746.86	Картометрический метод	0.1	-
4492	468624.74	2243745.81	Картометрический метод	0.1	-
4493	468625.86	2243744.85	Картометрический метод	0.1	-
4494	468628.91	2243738.50	Картометрический метод	0.1	-
4495	468628.66	2243731.70	Картометрический метод	0.1	-
4496	468626.09	2243725.20	Картометрический метод	0.1	-
4497	468627.56	2243725.64	Картометрический метод	0.1	-
4498	468629.86	2243727.37	Картометрический метод	0.1	-
4499	468631.72	2243729.94	Картометрический метод	0.1	-
4500	468633.13	2243733.22	Картометрический метод	0.1	-
4501	468633.91	2243737.09	Картометрический метод	0.1	-
4502	468633.82	2243741.38	Картометрический метод	0.1	-
4503	468632.82	2243745.85	Картометрический метод	0.1	-
4504	468631.11	2243750.11	Картометрический метод	0.1	-
4505	468630.28	2243751.52	Картометрический метод	0.1	-
4506	468629.49	2243752.84	Картометрический метод	0.1	-

2. Сведения о характерных точках границ объекта

Обозначение характерных точек границ	Координаты, м		Метод определения координат характерной точки	Средняя квадратическая погрешность положения характерной точки (Mt), м	Описание обозначения точки на местности (при наличии)
	X	Y			
1	2	3	4	5	6
4507	468628.92	2243753.81	Картометрический метод	0.1	-
4508	468627.40	2243756.05	Картометрический метод	0.1	-
4509	468626.03	2243758.29	Картометрический метод	0.1	-
4510	468624.60	2243761.99	Картометрический метод	0.1	-
4511	468624.23	2243766.17	Картометрический метод	0.1	-
4512	468625.06	2243770.28	Картометрический метод	0.1	-
4513	468627.15	2243773.76	Картометрический метод	0.1	-
4514	468631.10	2243777.30	Картометрический метод	0.1	-
4469	468633.99	2243779.39	Картометрический метод	0.1	-
4515	468671.02	2243650.86	Картометрический метод	0.1	-
4516	468671.02	2243653.58	Картометрический метод	0.1	-
4517	468670.86	2243657.34	Картометрический метод	0.1	-
4518	468670.50	2243660.37	Картометрический метод	0.1	-
4519	468669.95	2243663.23	Картометрический метод	0.1	-
4520	468669.22	2243665.96	Картометрический метод	0.1	-
4521	468668.32	2243668.55	Картометрический метод	0.1	-
4522	468667.25	2243671.03	Картометрический метод	0.1	-
4523	468666.01	2243673.41	Картометрический метод	0.1	-
4524	468664.63	2243675.70	Картометрический метод	0.1	-
4525	468663.10	2243677.93	Картометрический метод	0.1	-
4526	468661.43	2243680.09	Картометрический метод	0.1	-
4527	468659.62	2243682.18	Картометрический метод	0.1	-
4528	468657.69	2243684.20	Картометрический метод	0.1	-
4529	468655.63	2243686.12	Картометрический метод	0.1	-
4530	468653.45	2243687.95	Картометрический метод	0.1	-

2. Сведения о характерных точках границ объекта

Обозначение характерных точек границ	Координаты, м		Метод определения координат характерной точки	Средняя квадратическая погрешность положения характерной точки (Mt), м	Описание обозначения точки на местности (при наличии)
	X	Y			
1	2	3	4	5	6
4531	468651.16	2243689.67	Картометрический метод	0.1	-
4532	468648.76	2243691.26	Картометрический метод	0.1	-
4533	468646.25	2243692.73	Картометрический метод	0.1	-
4534	468643.65	2243694.06	Картометрический метод	0.1	-
4535	468640.98	2243695.25	Картометрический метод	0.1	-
4536	468638.28	2243696.31	Картометрический метод	0.1	-
4537	468635.59	2243697.24	Картометрический метод	0.1	-
4538	468632.92	2243698.05	Картометрический метод	0.1	-
4539	468630.33	2243698.75	Картометрический метод	0.1	-
4540	468627.84	2243699.34	Картометрический метод	0.1	-
4541	468625.48	2243699.83	Картометрический метод	0.1	-
4542	468623.29	2243700.22	Картометрический метод	0.1	-
4543	468621.26	2243700.53	Картометрический метод	0.1	-
4544	468619.37	2243700.77	Картометрический метод	0.1	-
4545	468613.10	2243701.42	Картометрический метод	0.1	-
4546	468611.79	2243701.59	Картометрический метод	0.1	-
4547	468610.56	2243701.79	Картометрический метод	0.1	-
4548	468609.40	2243702.04	Картометрический метод	0.1	-
4549	468608.31	2243702.34	Картометрический метод	0.1	-
4550	468607.28	2243702.70	Картометрический метод	0.1	-
4551	468606.29	2243703.13	Картометрический метод	0.1	-
4552	468605.33	2243703.64	Картометрический метод	0.1	-
4553	468604.41	2243704.23	Картометрический метод	0.1	-
4554	468603.50	2243704.92	Картометрический метод	0.1	-
4555	468602.61	2243705.70	Картометрический метод	0.1	-

2. Сведения о характерных точках границ объекта

Обозначение характерных точек границ	Координаты, м		Метод определения координат характерной точки	Средняя квадратическая погрешность положения характерной точки (Mt), м	Описание обозначения точки на местности (при наличии)
	X	Y			
1	2	3	4	5	6
4556	468601.73	2243706.59	Картометрический метод	0.1	-
4557	468600.85	2243707.57	Картометрический метод	0.1	-
4558	468599.98	2243708.64	Картометрический метод	0.1	-
4559	468599.11	2243709.80	Картометрический метод	0.1	-
4560	468598.25	2243711.04	Картометрический метод	0.1	-
4561	468597.39	2243712.35	Картометрический метод	0.1	-
4562	468596.53	2243713.75	Картометрический метод	0.1	-
4563	468595.67	2243715.21	Картометрический метод	0.1	-
4564	468593.90	2243718.29	Картометрический метод	0.1	-
4565	468592.98	2243719.88	Картометрический метод	0.1	-
4566	468592.00	2243721.47	Картометрический метод	0.1	-
4567	468590.97	2243723.05	Картометрический метод	0.1	-
4568	468589.87	2243724.61	Картометрический метод	0.1	-
4569	468588.69	2243726.12	Картометрический метод	0.1	-
4570	468587.41	2243727.59	Картометрический метод	0.1	-
4571	468586.06	2243729.00	Картометрический метод	0.1	-
4572	468584.63	2243730.34	Картометрический метод	0.1	-
4573	468583.13	2243731.63	Картометрический метод	0.1	-
4574	468581.58	2243732.86	Картометрический метод	0.1	-
4575	468579.97	2243734.02	Картометрический метод	0.1	-
4576	468578.33	2243735.12	Картометрический метод	0.1	-
4577	468576.64	2243736.16	Картометрический метод	0.1	-
4578	468574.94	2243737.12	Картометрический метод	0.1	-
4579	468573.21	2243738.03	Картометрический метод	0.1	-
4580	468571.46	2243738.87	Картометрический метод	0.1	-

2. Сведения о характерных точках границ объекта

Обозначение характерных точек границ	Координаты, м		Метод определения координат характерной точки	Средняя квадратическая погрешность положения характерной точки (Mt), м	Описание обозначения точки на местности (при наличии)
	X	Y			
1	2	3	4	5	6
4581	468569.69	2243739.64	Картометрический метод	0.1	-
4582	468567.91	2243740.36	Картометрический метод	0.1	-
4583	468566.13	2243741.02	Картометрический метод	0.1	-
4584	468564.33	2243741.61	Картометрический метод	0.1	-
4585	468562.53	2243742.15	Картометрический метод	0.1	-
4586	468560.74	2243742.64	Картометрический метод	0.1	-
4587	468558.94	2243743.07	Картометрический метод	0.1	-
4588	468557.13	2243743.46	Картометрический метод	0.1	-
4589	468555.33	2243743.82	Картометрический метод	0.1	-
4590	468553.52	2243744.15	Картометрический метод	0.1	-
4591	468551.70	2243744.46	Картометрический метод	0.1	-
4592	468544.36	2243745.64	Картометрический метод	0.1	-
4593	468542.55	2243745.98	Картометрический метод	0.1	-
4594	468537.40	2243747.40	Картометрический метод	0.1	-
4595	468533.02	2243749.78	Картометрический метод	0.1	-
4596	468529.67	2243753.21	Картометрический метод	0.1	-
4597	468527.41	2243757.13	Картометрический метод	0.1	-
4598	468526.26	2243761.01	Картометрический метод	0.1	-
4599	468526.29	2243764.59	Картометрический метод	0.1	-
4600	468527.67	2243767.83	Картометрический метод	0.1	-
4601	468530.40	2243770.69	Картометрический метод	0.1	-
4602	468534.09	2243773.02	Картометрический метод	0.1	-
4603	468538.21	2243774.68	Картометрический метод	0.1	-
4604	468542.38	2243775.57	Картометрический метод	0.1	-
4605	468546.39	2243775.69	Картометрический метод	0.1	-

2. Сведения о характерных точках границ объекта

Обозначение характерных точек границ	Координаты, м		Метод определения координат характерной точки	Средняя квадратическая погрешность положения характерной точки (Mt), м	Описание обозначения точки на местности (при наличии)
	X	Y			
1	2	3	4	5	6
4606	468550.05	2243775.09	Картометрический метод	0.1	-
4607	468553.12	2243773.81	Картометрический метод	0.1	-
4608	468555.34	2243771.97	Картометрический метод	0.1	-
4609	468556.59	2243769.66	Картометрический метод	0.1	-
4610	468557.23	2243766.91	Картометрический метод	0.1	-
4611	468560.46	2243771.06	Картометрический метод	0.1	-
4612	468560.06	2243775.26	Картометрический метод	0.1	-
4613	468557.36	2243777.76	Картометрический метод	0.1	-
4614	468551.26	2243780.06	Картометрический метод	0.1	-
4615	468547.36	2243780.96	Картометрический метод	0.1	-
4616	468544.56	2243784.76	Картометрический метод	0.1	-
4617	468543.46	2243788.46	Картометрический метод	0.1	-
4618	468539.34	2243790.29	Картометрический метод	0.1	-
4619	468520.08	2243772.29	Картометрический метод	0.1	-
4620	468519.26	2243762.70	Картометрический метод	0.1	-
4621	468519.97	2243743.39	Картометрический метод	0.1	-
4622	468520.90	2243742.88	Картометрический метод	0.1	-
4623	468521.91	2243742.45	Картометрический метод	0.1	-
4624	468522.98	2243742.10	Картометрический метод	0.1	-
4625	468524.10	2243741.82	Картометрический метод	0.1	-
4626	468525.26	2243741.61	Картометрический метод	0.1	-
4627	468526.44	2243741.45	Картометрический метод	0.1	-
4628	468527.63	2243741.33	Картометрический метод	0.1	-
4629	468528.81	2243741.25	Картометрический метод	0.1	-
4630	468529.96	2243741.20	Картометрический метод	0.1	-

2. Сведения о характерных точках границ объекта

Обозначение характерных точек границ	Координаты, м		Метод определения координат характерной точки	Средняя квадратическая погрешность положения характерной точки (Mt), м	Описание обозначения точки на местности (при наличии)
	X	Y			
1	2	3	4	5	6
4631	468531.08	2243741.16	Картометрический метод	0.1	-
4632	468532.17	2243741.15	Картометрический метод	0.1	-
4633	468533.23	2243741.14	Картометрический метод	0.1	-
4634	468534.27	2243741.15	Картометрический метод	0.1	-
4635	468535.31	2243741.16	Картометрический метод	0.1	-
4636	468536.33	2243741.18	Картометрический метод	0.1	-
4637	468537.36	2243741.21	Картометрический метод	0.1	-
4638	468538.39	2243741.23	Картометрический метод	0.1	-
4639	468539.43	2243741.25	Картометрический метод	0.1	-
4640	468540.50	2243741.26	Картометрический метод	0.1	-
4641	468541.62	2243741.24	Картометрический метод	0.1	-
4642	468542.78	2243741.20	Картометрический метод	0.1	-
4643	468544.01	2243741.11	Картометрический метод	0.1	-
4644	468545.32	2243740.97	Картометрический метод	0.1	-
4645	468546.73	2243740.76	Картометрический метод	0.1	-
4646	468548.25	2243740.49	Картометрический метод	0.1	-
4647	468549.87	2243740.13	Картометрический метод	0.1	-
4648	468551.59	2243739.71	Картометрический метод	0.1	-
4649	468553.36	2243739.24	Картометрический метод	0.1	-
4650	468555.15	2243738.72	Картометрический метод	0.1	-
4651	468556.93	2243738.18	Картометрический метод	0.1	-
4652	468558.65	2243737.63	Картометрический метод	0.1	-
4653	468560.30	2243737.09	Картометрический метод	0.1	-
4654	468561.83	2243736.56	Картометрический метод	0.1	-
4655	468563.21	2243736.06	Картометрический метод	0.1	-

2. Сведения о характерных точках границ объекта

Обозначение характерных точек границ	Координаты, м		Метод определения координат характерной точки	Средняя квадратическая погрешность положения характерной точки (Mt), м	Описание обозначения точки на местности (при наличии)
	X	Y			
1	2	3	4	5	6
4656	468564.47	2243735.57	Картометрический метод	0.1	-
4657	468565.62	2243735.09	Картометрический метод	0.1	-
4658	468566.69	2243734.60	Картометрический метод	0.1	-
4659	468567.69	2243734.09	Картометрический метод	0.1	-
4660	468568.66	2243733.53	Картометрический метод	0.1	-
4661	468569.60	2243732.92	Картометрический метод	0.1	-
4662	468570.54	2243732.24	Картометрический метод	0.1	-
4663	468571.50	2243731.49	Картометрический метод	0.1	-
4664	468572.47	2243730.67	Картометрический метод	0.1	-
4665	468573.43	2243729.80	Картометрический метод	0.1	-
4666	468574.36	2243728.90	Картометрический метод	0.1	-
4667	468575.26	2243727.98	Картометрический метод	0.1	-
4668	468576.10	2243727.06	Картометрический метод	0.1	-
4669	468576.87	2243726.16	Картометрический метод	0.1	-
4670	468577.56	2243725.30	Картометрический метод	0.1	-
4671	468578.15	2243724.48	Картометрический метод	0.1	-
4672	468578.65	2243723.70	Картометрический метод	0.1	-
4673	468579.07	2243722.98	Картометрический метод	0.1	-
4674	468579.43	2243722.29	Картометрический метод	0.1	-
4675	468579.74	2243721.64	Картометрический метод	0.1	-
4676	468580.02	2243721.02	Картометрический метод	0.1	-
4677	468580.27	2243720.43	Картометрический метод	0.1	-
4678	468580.52	2243719.88	Картометрический метод	0.1	-
4679	468580.76	2243719.34	Картометрический метод	0.1	-
4680	468581.02	2243718.80	Картометрический метод	0.1	-

2. Сведения о характерных точках границ объекта

Обозначение характерных точек границ	Координаты, м		Метод определения координат характерной точки	Средняя квадратическая погрешность положения характерной точки (Mt), м	Описание обозначения точки на местности (при наличии)
	X	Y			
1	2	3	4	5	6
4681	468581.30	2243718.23	Картометрический метод	0.1	-
4682	468581.62	2243717.59	Картометрический метод	0.1	-
4683	468581.97	2243716.87	Картометрический метод	0.1	-
4684	468582.38	2243716.02	Картометрический метод	0.1	-
4685	468582.85	2243715.03	Картометрический метод	0.1	-
4686	468583.38	2243713.86	Картометрический метод	0.1	-
4687	468583.76	2243713.02	Картометрический метод	0.1	-
4688	468590.71	2243705.18	Картометрический метод	0.1	-
4689	468590.50	2243703.13	Картометрический метод	0.1	-
4690	468603.61	2243685.00	Картометрический метод	0.1	-
4691	468608.91	2243685.10	Картометрический метод	0.1	-
4692	468612.11	2243687.00	Картометрический метод	0.1	-
4693	468618.81	2243690.00	Картометрический метод	0.1	-
4694	468624.31	2243689.50	Картометрический метод	0.1	-
4695	468636.31	2243686.80	Картометрический метод	0.1	-
4696	468649.01	2243678.90	Картометрический метод	0.1	-
4697	468658.91	2243669.70	Картометрический метод	0.1	-
4698	468664.11	2243661.30	Картометрический метод	0.1	-
4699	468664.61	2243646.40	Картометрический метод	0.1	-
4700	468662.61	2243641.40	Картометрический метод	0.1	-
4701	468662.01	2243631.20	Картометрический метод	0.1	-
4702	468659.41	2243622.50	Картометрический метод	0.1	-
4703	468654.21	2243615.70	Картометрический метод	0.1	-
4704	468647.14	2243611.36	Картометрический метод	0.1	-
4705	468649.22	2243611.60	Картометрический метод	0.1	-

2. Сведения о характерных точках границ объекта

Обозначение характерных точек границ	Координаты, м		Метод определения координат характерной точки	Средняя квадратическая погрешность положения характерной точки (Mt), м	Описание обозначения точки на местности (при наличии)
	X	Y			
1	2	3	4	5	6
4706	468651.18	2243611.92	Картометрический метод	0.1	-
4707	468653.01	2243612.30	Картометрический метод	0.1	-
4708	468654.67	2243612.74	Картометрический метод	0.1	-
4709	468656.17	2243613.25	Картометрический метод	0.1	-
4710	468657.54	2243613.83	Картометрический метод	0.1	-
4711	468658.78	2243614.49	Картометрический метод	0.1	-
4712	468659.92	2243615.23	Картометрический метод	0.1	-
4713	468660.96	2243616.06	Картометрический метод	0.1	-
4714	468662.16	2243617.26	Картометрический метод	0.1	-
4715	468663.67	2243619.13	Картометрический метод	0.1	-
4716	468664.47	2243620.39	Картометрический метод	0.1	-
4717	468665.23	2243621.80	Картометрический метод	0.1	-
4718	468665.96	2243623.38	Картометрический метод	0.1	-
4719	468666.65	2243625.15	Картометрический метод	0.1	-
4720	468667.31	2243627.15	Картометрический метод	0.1	-
4721	468667.95	2243629.39	Картометрический метод	0.1	-
4722	468668.56	2243631.89	Картометрический метод	0.1	-
4723	468669.14	2243634.67	Картометрический метод	0.1	-
4724	468669.69	2243637.67	Картометрический метод	0.1	-
4725	468670.17	2243640.85	Картометрический метод	0.1	-
4726	468670.57	2243644.15	Картометрический метод	0.1	-
4727	468670.86	2243647.50	Картометрический метод	0.1	-
4515	468671.02	2243650.86	Картометрический метод	0.1	-
4728	468649.19	2243659.61	Картометрический метод	0.1	-
4729	468647.87	2243662.27	Картометрический метод	0.1	-

2. Сведения о характерных точках границ объекта

Обозначение характерных точек границ	Координаты, м		Метод определения координат характерной точки	Средняя квадратическая погрешность положения характерной точки (Mt), м	Описание обозначения точки на местности (при наличии)
	X	Y			
1	2	3	4	5	6
4730	468641.79	2243668.17	Картометрический метод	0.1	-
4731	468636.13	2243671.70	Картометрический метод	0.1	-
4732	468625.87	2243671.67	Картометрический метод	0.1	-
4733	468627.29	2243671.52	Картометрический метод	0.1	-
4734	468628.65	2243671.32	Картометрический метод	0.1	-
4735	468629.94	2243671.06	Картометрический метод	0.1	-
4736	468631.14	2243670.74	Картометрический метод	0.1	-
4737	468632.24	2243670.36	Картометрический метод	0.1	-
4738	468633.23	2243669.92	Картометрический метод	0.1	-
4739	468634.11	2243669.42	Картометрический метод	0.1	-
4740	468634.88	2243668.87	Картометрический метод	0.1	-
4741	468635.56	2243668.27	Картометрический метод	0.1	-
4742	468636.16	2243667.62	Картометрический метод	0.1	-
4743	468636.67	2243666.93	Картометрический метод	0.1	-
4744	468637.11	2243666.20	Картометрический метод	0.1	-
4745	468637.49	2243665.44	Картометрический метод	0.1	-
4746	468637.81	2243664.65	Картометрический метод	0.1	-
4747	468638.06	2243663.82	Картометрический метод	0.1	-
4748	468638.25	2243662.98	Картометрический метод	0.1	-
4749	468638.35	2243662.10	Картометрический метод	0.1	-
4750	468638.37	2243661.21	Картометрический метод	0.1	-
4751	468638.29	2243660.30	Картометрический метод	0.1	-
4752	468638.11	2243659.38	Картометрический метод	0.1	-
4753	468637.82	2243658.44	Картометрический метод	0.1	-
4754	468637.41	2243657.49	Картометрический метод	0.1	-

2. Сведения о характерных точках границ объекта

Обозначение характерных точек границ	Координаты, м		Метод определения координат характерной точки	Средняя квадратическая погрешность положения характерной точки (Mt), м	Описание обозначения точки на местности (при наличии)
	X	Y			
1	2	3	4	5	6
4755	468636.89	2243656.54	Картометрический метод	0.1	-
4756	468636.26	2243655.57	Картометрический метод	0.1	-
4757	468635.53	2243654.61	Картометрический метод	0.1	-
4758	468634.70	2243653.64	Картометрический метод	0.1	-
4759	468633.77	2243652.67	Картометрический метод	0.1	-
4760	468632.75	2243651.70	Картометрический метод	0.1	-
4761	468631.64	2243650.73	Картометрический метод	0.1	-
4762	468630.46	2243649.77	Картометрический метод	0.1	-
4763	468629.21	2243648.81	Картометрический метод	0.1	-
4764	468623.88	2243644.93	Картометрический метод	0.1	-
4765	468622.55	2243643.93	Картометрический метод	0.1	-
4766	468621.26	2243642.91	Картометрический метод	0.1	-
4767	468620.02	2243641.88	Картометрический метод	0.1	-
4768	468618.84	2243640.83	Картометрический метод	0.1	-
4769	468617.72	2243639.78	Картометрический метод	0.1	-
4770	468616.69	2243638.74	Картометрический метод	0.1	-
4771	468621.02	2243639.46	Картометрический метод	0.1	-
4772	468624.86	2243640.50	Картометрический метод	0.1	-
4773	468639.91	2243640.88	Картометрический метод	0.1	-
4774	468642.23	2243643.29	Картометрический метод	0.1	-
4775	468645.07	2243649.89	Картометрический метод	0.1	-
4776	468648.77	2243655.21	Картометрический метод	0.1	-
4728	468649.19	2243659.61	Картометрический метод	0.1	-
4777	468638.14	2243611.12	Картометрический метод	0.1	-
4778	468632.19	2243614.16	Картометрический метод	0.1	-

2. Сведения о характерных точках границ объекта

Обозначение характерных точек границ	Координаты, м		Метод определения координат характерной точки	Средняя квадратическая погрешность положения характерной точки (Mt), м	Описание обозначения точки на местности (при наличии)
	X	Y			
1	2	3	4	5	6
4779	468629.22	2243615.44	Картометрический метод	0.1	-
4780	468621.34	2243623.24	Картометрический метод	0.1	-
4781	468616.79	2243630.02	Картометрический метод	0.1	-
4782	468614.68	2243634.09	Картометрический метод	0.1	-
4783	468615.25	2243637.10	Картометрический метод	0.1	-
4784	468614.91	2243636.69	Картометрический метод	0.1	-
4785	468614.17	2243635.71	Картометрический метод	0.1	-
4786	468613.56	2243634.77	Картометрический метод	0.1	-
4787	468613.07	2243633.86	Картометрический метод	0.1	-
4788	468612.70	2243632.99	Картометрический метод	0.1	-
4789	468612.46	2243632.11	Картометрический метод	0.1	-
4790	468612.34	2243631.22	Картометрический метод	0.1	-
4791	468612.34	2243630.29	Картометрический метод	0.1	-
4792	468612.45	2243629.30	Картометрический метод	0.1	-
4793	468612.68	2243628.23	Картометрический метод	0.1	-
4794	468613.01	2243627.06	Картометрический метод	0.1	-
4795	468613.46	2243625.77	Картометрический метод	0.1	-
4796	468614.01	2243624.40	Картометрический метод	0.1	-
4797	468614.69	2243622.97	Картометрический метод	0.1	-
4798	468615.50	2243621.52	Картометрический метод	0.1	-
4799	468616.45	2243620.08	Картометрический метод	0.1	-
4800	468617.54	2243618.69	Картометрический метод	0.1	-
4801	468618.77	2243617.38	Картометрический метод	0.1	-
4802	468620.17	2243616.18	Картометрический метод	0.1	-
4803	468621.72	2243615.12	Картометрический метод	0.1	-

2. Сведения о характерных точках границ объекта

Обозначение характерных точек границ	Координаты, м		Метод определения координат характерной точки	Средняя квадратическая погрешность положения характерной точки (Mt), м	Описание обозначения точки на местности (при наличии)
	X	Y			
1	2	3	4	5	6
4804	468623.43	2243614.21	Картометрический метод	0.1	-
4805	468625.26	2243613.43	Картометрический метод	0.1	-
4806	468627.21	2243612.78	Картометрический метод	0.1	-
4807	468629.26	2243612.24	Картометрический метод	0.1	-
4808	468631.39	2243611.81	Картометрический метод	0.1	-
4809	468633.60	2243611.49	Картометрический метод	0.1	-
4810	468635.85	2243611.26	Картометрический метод	0.1	-
4777	468638.14	2243611.12	Картометрический метод	0.1	-
4811	468569.52	2243680.52	Картометрический метод	0.1	-
4812	468568.82	2243685.72	Картометрический метод	0.1	-
4813	468564.52	2243689.42	Картометрический метод	0.1	-
4814	468556.52	2243693.02	Картометрический метод	0.1	-
4815	468548.02	2243691.52	Картометрический метод	0.1	-
4816	468544.42	2243688.72	Картометрический метод	0.1	-
4817	468544.02	2243684.42	Картометрический метод	0.1	-
4818	468545.62	2243681.22	Картометрический метод	0.1	-
4819	468549.72	2243678.02	Картометрический метод	0.1	-
4820	468551.52	2243673.82	Картометрический метод	0.1	-
4821	468551.22	2243669.32	Картометрический метод	0.1	-
4822	468545.50	2243664.36	Картометрический метод	0.1	-
4823	468546.64	2243664.26	Картометрический метод	0.1	-
4824	468548.74	2243663.96	Картометрический метод	0.1	-
4825	468551.73	2243663.28	Картометрический метод	0.1	-
4826	468554.27	2243662.29	Картометрический метод	0.1	-
4827	468556.22	2243660.91	Картометрический метод	0.1	-

2. Сведения о характерных точках границ объекта

Обозначение характерных точек границ	Координаты, м		Метод определения координат характерной точки	Средняя квадратическая погрешность положения характерной точки (Mt), м	Описание обозначения точки на местности (при наличии)
	X	Y			
1	2	3	4	5	6
4828	468557.58	2243659.06	Картометрический метод	0.1	-
4829	468558.35	2243656.72	Картометрический метод	0.1	-
4830	468558.68	2243654.11	Картометрический метод	0.1	-
4831	468558.72	2243651.49	Картометрический метод	0.1	-
4832	468558.51	2243648.75	Картометрический метод	0.1	-
4833	468558.17	2243646.50	Картометрический метод	0.1	-
4834	468557.61	2243643.65	Картометрический метод	0.1	-
4835	468556.82	2243640.07	Картометрический метод	0.1	-
4836	468554.78	2243631.83	Картометрический метод	0.1	-
4837	468553.69	2243627.86	Картометрический метод	0.1	-
4838	468552.63	2243624.39	Картометрический метод	0.1	-
4839	468551.61	2243621.38	Картометрический метод	0.1	-
4840	468550.58	2243618.73	Картометрический метод	0.1	-
4841	468549.55	2243616.32	Картометрический метод	0.1	-
4842	468548.46	2243614.06	Картометрический метод	0.1	-
4843	468547.89	2243613.00	Картометрический метод	0.1	-
4844	468547.57	2243612.47	Картометрический метод	0.1	-
4845	468547.29	2243611.99	Картометрический метод	0.1	-
4846	468546.64	2243611.03	Картометрический метод	0.1	-
4847	468545.96	2243610.13	Картометрический метод	0.1	-
4848	468545.22	2243609.29	Картометрический метод	0.1	-
4849	468544.43	2243608.53	Картометрический метод	0.1	-
4850	468543.58	2243607.84	Картометрический метод	0.1	-
4851	468542.67	2243607.22	Картометрический метод	0.1	-
4852	468541.74	2243606.70	Картометрический метод	0.1	-

2. Сведения о характерных точках границ объекта

Обозначение характерных точек границ	Координаты, м		Метод определения координат характерной точки	Средняя квадратическая погрешность положения характерной точки (Mt), м	Описание обозначения точки на местности (при наличии)
	X	Y			
1	2	3	4	5	6
4853	468540.78	2243606.27	Картометрический метод	0.1	-
4854	468539.82	2243605.94	Картометрический метод	0.1	-
4855	468538.88	2243605.71	Картометрический метод	0.1	-
4856	468537.96	2243605.60	Картометрический метод	0.1	-
4857	468537.08	2243605.61	Картометрический метод	0.1	-
4858	468536.26	2243605.74	Картометрический метод	0.1	-
4859	468535.49	2243605.99	Картометрический метод	0.1	-
4860	468534.77	2243606.36	Картометрический метод	0.1	-
4861	468534.11	2243606.85	Картометрический метод	0.1	-
4862	468533.49	2243607.45	Картометрический метод	0.1	-
4863	468532.76	2243608.40	Картометрический метод	0.1	-
4864	468532.38	2243608.98	Картометрический метод	0.1	-
4865	468531.89	2243609.90	Картометрический метод	0.1	-
4866	468531.44	2243610.92	Картометрический метод	0.1	-
4867	468531.01	2243612.00	Картометрический метод	0.1	-
4868	468529.42	2243616.41	Картометрический метод	0.1	-
4869	468528.58	2243618.19	Картометрический метод	0.1	-
4870	468527.63	2243619.38	Картометрический метод	0.1	-
4871	468526.61	2243619.89	Картометрический метод	0.1	-
4872	468525.57	2243619.66	Картометрический метод	0.1	-
4873	468524.54	2243618.62	Картометрический метод	0.1	-
4874	468523.57	2243616.77	Картометрический метод	0.1	-
4875	468523.09	2243615.60	Картометрический метод	0.1	-
4876	468520.61	2243608.60	Картометрический метод	0.1	-
4877	468518.86	2243604.48	Картометрический метод	0.1	-

2. Сведения о характерных точках границ объекта

Обозначение характерных точек границ	Координаты, м		Метод определения координат характерной точки	Средняя квадратическая погрешность положения характерной точки (Mt), м	Описание обозначения точки на местности (при наличии)
	X	Y			
1	2	3	4	5	6
4878	468518.29	2243603.45	Картометрический метод	0.1	-
4879	468517.58	2243602.16	Картометрический метод	0.1	-
4880	468516.81	2243600.75	Картометрический метод	0.1	-
4881	468514.40	2243597.39	Картометрический метод	0.1	-
4882	468512.60	2243595.33	Картометрический метод	0.1	-
4883	468506.66	2243589.16	Картометрический метод	0.1	-
4884	468503.75	2243585.59	Картометрический метод	0.1	-
4885	468501.35	2243581.40	Картометрический метод	0.1	-
4886	468499.81	2243576.41	Картометрический метод	0.1	-
4887	468499.17	2243570.95	Картометрический метод	0.1	-
4888	468499.25	2243565.65	Картометрический метод	0.1	-
4889	468499.88	2243561.04	Картометрический метод	0.1	-
4890	468500.28	2243559.64	Картометрический метод	0.1	-
4891	468503.45	2243561.42	Картометрический метод	0.1	-
4892	468505.76	2243562.99	Картометрический метод	0.1	-
4893	468508.94	2243568.20	Картометрический метод	0.1	-
4894	468510.82	2243576.86	Картометрический метод	0.1	-
4895	468516.97	2243585.02	Картометрический метод	0.1	-
4896	468531.52	2243589.82	Картометрический метод	0.1	-
4897	468540.24	2243593.50	Картометрический метод	0.1	-
4898	468550.39	2243599.30	Картометрический метод	0.1	-
4899	468551.31	2243599.54	Картометрический метод	0.1	-
4900	468551.76	2243600.26	Картометрический метод	0.1	-
4901	468552.21	2243600.98	Картометрический метод	0.1	-
4902	468552.65	2243601.70	Картометрический метод	0.1	-

2. Сведения о характерных точках границ объекта

Обозначение характерных точек границ	Координаты, м		Метод определения координат характерной точки	Средняя квадратическая погрешность положения характерной точки (Mt), м	Описание обозначения точки на местности (при наличии)
	X	Y			
1	2	3	4	5	6
4903	468553.10	2243602.42	Картометрический метод	0.1	-
4904	468553.55	2243603.11	Картометрический метод	0.1	-
4905	468554.01	2243603.79	Картометрический метод	0.1	-
4906	468554.49	2243604.43	Картометрический метод	0.1	-
4907	468554.98	2243605.04	Картометрический метод	0.1	-
4908	468555.49	2243605.61	Картометрический метод	0.1	-
4909	468556.02	2243606.15	Картометрический метод	0.1	-
4910	468556.56	2243606.65	Картометрический метод	0.1	-
4911	468557.10	2243607.13	Картометрический метод	0.1	-
4912	468557.65	2243607.60	Картометрический метод	0.1	-
4913	468558.18	2243608.06	Картометрический метод	0.1	-
4914	468558.70	2243608.51	Картометрический метод	0.1	-
4915	468559.20	2243608.97	Картометрический метод	0.1	-
4916	468559.68	2243609.45	Картометрический метод	0.1	-
4917	468560.13	2243609.94	Картометрический метод	0.1	-
4918	468560.55	2243610.46	Картометрический метод	0.1	-
4919	468558.32	2243616.12	Картометрический метод	0.1	-
4920	468562.50	2243622.23	Картометрический метод	0.1	-
4921	468562.62	2243623.33	Картометрический метод	0.1	-
4922	468562.77	2243624.48	Картометрический метод	0.1	-
4923	468562.93	2243625.71	Картометрический метод	0.1	-
4924	468563.09	2243627.03	Картометрический метод	0.1	-
4925	468563.26	2243628.48	Картометрический метод	0.1	-
4926	468563.43	2243630.06	Картометрический метод	0.1	-
4927	468563.58	2243631.80	Картометрический метод	0.1	-

2. Сведения о характерных точках границ объекта

Обозначение характерных точек границ	Координаты, м		Метод определения координат характерной точки	Средняя квадратическая погрешность положения характерной точки (Mt), м	Описание обозначения точки на местности (при наличии)
	X	Y			
1	2	3	4	5	6
4928	468563.72	2243633.71	Картометрический метод	0.1	-
4929	468563.84	2243635.78	Картометрический метод	0.1	-
4930	468563.97	2243637.99	Картометрический метод	0.1	-
4931	468561.52	2243645.42	Картометрический метод	0.1	-
4932	468562.72	2243659.22	Картометрический метод	0.1	-
4933	468564.72	2243668.02	Картометрический метод	0.1	-
4934	468567.72	2243675.22	Картометрический метод	0.1	-
4811	468569.52	2243680.52	Картометрический метод	0.1	-
4935	468561.31	2243607.37	Картометрический метод	0.1	-
4936	468561.07	2243607.19	Картометрический метод	0.1	-
4937	468560.58	2243606.78	Картометрический метод	0.1	-
4938	468560.04	2243606.29	Картометрический метод	0.1	-
4939	468559.47	2243605.71	Картометрический метод	0.1	-
4940	468558.86	2243605.08	Картометрический метод	0.1	-
4941	468558.23	2243604.38	Картометрический метод	0.1	-
4942	468557.58	2243603.62	Картометрический метод	0.1	-
4943	468556.92	2243602.82	Картометрический метод	0.1	-
4944	468556.25	2243601.98	Картометрический метод	0.1	-
4945	468555.57	2243601.11	Картометрический метод	0.1	-
4946	468559.32	2243602.84	Картометрический метод	0.1	-
4935	468561.31	2243607.37	Картометрический метод	0.1	-
4947	468548.42	2243500.92	Картометрический метод	0.1	-
4948	468547.82	2243512.92	Картометрический метод	0.1	-
4949	468545.02	2243529.72	Картометрический метод	0.1	-
4950	468542.62	2243533.21	Картометрический метод	0.1	-

2. Сведения о характерных точках границ объекта

Обозначение характерных точек границ	Координаты, м		Метод определения координат характерной точки	Средняя квадратическая погрешность положения характерной точки (Mt), м	Описание обозначения точки на местности (при наличии)
	X	Y			
1	2	3	4	5	6
4951	468538.72	2243537.56	Картометрический метод	0.1	-
4952	468536.02	2243538.12	Картометрический метод	0.1	-
4953	468525.17	2243538.86	Картометрический метод	0.1	-
4954	468529.98	2243535.92	Картометрический метод	0.1	-
4955	468532.27	2243533.54	Картометрический метод	0.1	-
4956	468533.85	2243530.82	Картометрический метод	0.1	-
4957	468534.80	2243527.89	Картометрический метод	0.1	-
4958	468535.21	2243524.86	Картометрический метод	0.1	-
4959	468535.19	2243521.86	Картометрический метод	0.1	-
4960	468534.80	2243518.93	Картометрический метод	0.1	-
4961	468534.11	2243516.02	Картометрический метод	0.1	-
4962	468533.17	2243513.11	Картометрический метод	0.1	-
4963	468532.03	2243510.13	Картометрический метод	0.1	-
4964	468530.70	2243507.04	Картометрический метод	0.1	-
4965	468529.10	2243503.78	Картометрический метод	0.1	-
4966	468526.06	2243498.43	Картометрический метод	0.1	-
4967	468519.47	2243488.08	Картометрический метод	0.1	-
4968	468516.85	2243483.53	Картометрический метод	0.1	-
4969	468514.56	2243478.83	Картометрический метод	0.1	-
4970	468512.69	2243474.03	Картометрический метод	0.1	-
4971	468511.21	2243469.20	Картометрический метод	0.1	-
4972	468510.10	2243464.41	Картометрический метод	0.1	-
4973	468509.32	2243459.73	Картометрический метод	0.1	-
4974	468508.85	2243455.16	Картометрический метод	0.1	-
4975	468508.73	2243450.65	Картометрический метод	0.1	-

2. Сведения о характерных точках границ объекта

Обозначение характерных точек границ	Координаты, м		Метод определения координат характерной точки	Средняя квадратическая погрешность положения характерной точки (Mt), м	Описание обозначения точки на местности (при наличии)
	X	Y			
1	2	3	4	5	6
4976	468508.97	2243446.13	Картометрический метод	0.1	-
4977	468509.60	2243441.53	Картометрический метод	0.1	-
4978	468510.60	2243436.89	Картометрический метод	0.1	-
4979	468511.96	2243432.31	Картометрический метод	0.1	-
4980	468516.02	2243453.92	Картометрический метод	0.1	-
4981	468526.22	2243474.32	Картометрический метод	0.1	-
4982	468526.02	2243477.52	Картометрический метод	0.1	-
4983	468527.82	2243480.52	Картометрический метод	0.1	-
4984	468531.42	2243481.52	Картометрический метод	0.1	-
4985	468543.62	2243493.32	Картометрический метод	0.1	-
4947	468548.42	2243500.92	Картометрический метод	0.1	-
4986	468654.78	2243473.09	Картометрический метод	0.1	-
4987	468652.99	2243466.29	Картометрический метод	0.1	-
4988	468645.59	2243448.74	Картометрический метод	0.1	-
4989	468623.04	2243414.59	Картометрический метод	0.1	-
4990	468613.36	2243405.81	Картометрический метод	0.1	-
4991	468607.21	2243401.71	Картометрический метод	0.1	-
4992	468597.09	2243395.64	Картометрический метод	0.1	-
4993	468589.19	2243395.05	Картометрический метод	0.1	-
4994	468578.59	2243394.33	Картометрический метод	0.1	-
4995	468566.62	2243393.97	Картометрический метод	0.1	-
4996	468572.60	2243391.87	Картометрический метод	0.1	-
4997	468575.33	2243391.03	Картометрический метод	0.1	-
4998	468578.07	2243390.31	Картометрический метод	0.1	-
4999	468580.80	2243389.76	Картометрический метод	0.1	-

2. Сведения о характерных точках границ объекта

Обозначение характерных точек границ	Координаты, м		Метод определения координат характерной точки	Средняя квадратическая погрешность положения характерной точки (Mt), м	Описание обозначения точки на местности (при наличии)
	X	Y			
1	2	3	4	5	6
5000	468583.50	2243389.43	Картометрический метод	0.1	-
5001	468586.15	2243389.36	Картометрический метод	0.1	-
5002	468588.76	2243389.53	Картометрический метод	0.1	-
5003	468591.34	2243389.92	Картометрический метод	0.1	-
5004	468593.90	2243390.50	Картометрический метод	0.1	-
5005	468596.45	2243391.25	Картометрический метод	0.1	-
5006	468599.01	2243392.14	Картометрический метод	0.1	-
5007	468601.59	2243393.16	Картометрический метод	0.1	-
5008	468604.20	2243394.27	Картометрический метод	0.1	-
5009	468609.52	2243396.70	Картометрический метод	0.1	-
5010	468614.95	2243399.40	Картометрический метод	0.1	-
5011	468620.42	2243402.32	Картометрический метод	0.1	-
5012	468625.87	2243405.45	Картометрический метод	0.1	-
5013	468628.56	2243407.08	Картометрический метод	0.1	-
5014	468631.20	2243408.75	Картометрический метод	0.1	-
5015	468633.77	2243410.47	Картометрический метод	0.1	-
5016	468636.23	2243412.24	Картометрический метод	0.1	-
5017	468638.56	2243414.04	Картометрический метод	0.1	-
5018	468640.73	2243415.89	Картометрический метод	0.1	-
5019	468642.71	2243417.79	Картометрический метод	0.1	-
5020	468644.47	2243419.73	Картометрический метод	0.1	-
5021	468646.00	2243421.71	Картометрический метод	0.1	-
5022	468647.31	2243423.74	Картометрический метод	0.1	-
5023	468648.42	2243425.82	Картометрический метод	0.1	-
5024	468649.35	2243427.95	Картометрический метод	0.1	-

2. Сведения о характерных точках границ объекта

Обозначение характерных точек границ	Координаты, м		Метод определения координат характерной точки	Средняя квадратическая погрешность положения характерной точки (Mt), м	Описание обозначения точки на местности (при наличии)
	X	Y			
1	2	3	4	5	6
5025	468650.12	2243430.14	Картометрический метод	0.1	-
5026	468650.76	2243432.39	Картометрический метод	0.1	-
5027	468651.28	2243434.70	Картометрический метод	0.1	-
5028	468651.71	2243437.07	Картометрический метод	0.1	-
5029	468652.07	2243439.51	Картометрический метод	0.1	-
5030	468652.37	2243441.99	Картометрический метод	0.1	-
5031	468652.83	2243447.01	Картометрический метод	0.1	-
5032	468653.65	2243458.91	Картометрический метод	0.1	-
5033	468654.51	2243469.11	Картометрический метод	0.1	-
4986	468654.78	2243473.09	Картометрический метод	0.1	-
5034	468712.28	2243411.93	Картометрический метод	0.1	-
5035	468707.58	2243414.34	Картометрический метод	0.1	-
5036	468704.20	2243415.43	Картометрический метод	0.1	-
5037	468698.74	2243417.95	Картометрический метод	0.1	-
5038	468694.61	2243422.01	Картометрический метод	0.1	-
5039	468688.64	2243428.77	Картометрический метод	0.1	-
5040	468682.84	2243443.49	Картометрический метод	0.1	-
5041	468682.32	2243447.14	Картометрический метод	0.1	-
5042	468681.90	2243452.35	Картометрический метод	0.1	-
5043	468681.56	2243460.41	Картометрический метод	0.1	-
5044	468678.36	2243465.97	Картометрический метод	0.1	-
5045	468676.04	2243471.07	Картометрический метод	0.1	-
5046	468674.45	2243475.95	Картометрический метод	0.1	-
5047	468673.12	2243479.03	Картометрический метод	0.1	-
5048	468672.20	2243481.57	Картометрический метод	0.1	-

2. Сведения о характерных точках границ объекта

Обозначение характерных точек границ	Координаты, м		Метод определения координат характерной точки	Средняя квадратическая погрешность положения характерной точки (Mt), м	Описание обозначения точки на местности (при наличии)
	X	Y			
1	2	3	4	5	6
5049	468671.48	2243486.05	Картометрический метод	0.1	-
5050	468670.05	2243490.18	Картометрический метод	0.1	-
5051	468669.30	2243494.48	Картометрический метод	0.1	-
5052	468669.20	2243500.45	Картометрический метод	0.1	-
5053	468669.15	2243501.79	Картометрический метод	0.1	-
5054	468669.15	2243503.13	Картометрический метод	0.1	-
5055	468669.19	2243504.47	Картометрический метод	0.1	-
5056	468669.28	2243505.81	Картометрический метод	0.1	-
5057	468669.41	2243507.14	Картометрический метод	0.1	-
5058	468669.58	2243508.48	Картометрический метод	0.1	-
5059	468669.79	2243509.81	Картометрический метод	0.1	-
5060	468670.04	2243511.16	Картометрический метод	0.1	-
5061	468670.32	2243512.50	Картометрический метод	0.1	-
5062	468670.62	2243513.87	Картометрический метод	0.1	-
5063	468670.93	2243515.25	Картометрический метод	0.1	-
5064	468671.23	2243516.65	Картометрический метод	0.1	-
5065	468671.52	2243518.08	Картометрический метод	0.1	-
5066	468671.79	2243519.55	Картометрический метод	0.1	-
5067	468672.20	2243522.59	Картометрический метод	0.1	-
5068	468671.11	2243531.01	Картометрический метод	0.1	-
5069	468669.86	2243534.81	Картометрический метод	0.1	-
5070	468657.21	2243549.06	Картометрический метод	0.1	-
5071	468646.70	2243555.23	Картометрический метод	0.1	-
5072	468637.00	2243560.95	Картометрический метод	0.1	-
5073	468625.96	2243559.60	Картометрический метод	0.1	-

2. Сведения о характерных точках границ объекта

Обозначение характерных точек границ	Координаты, м		Метод определения координат характерной точки	Средняя квадратическая погрешность положения характерной точки (Mt), м	Описание обозначения точки на местности (при наличии)
	X	Y			
1	2	3	4	5	6
5074	468617.36	2243557.20	Картометрический метод	0.1	-
5075	468610.06	2243557.60	Картометрический метод	0.1	-
5076	468603.36	2243560.70	Картометрический метод	0.1	-
5077	468598.86	2243563.80	Картометрический метод	0.1	-
5078	468596.66	2243568.40	Картометрический метод	0.1	-
5079	468593.76	2243573.00	Картометрический метод	0.1	-
5080	468590.06	2243577.50	Картометрический метод	0.1	-
5081	468583.36	2243581.00	Картометрический метод	0.1	-
5082	468576.76	2243584.20	Картометрический метод	0.1	-
5083	468565.26	2243588.90	Картометрический метод	0.1	-
5084	468560.16	2243590.10	Картометрический метод	0.1	-
5085	468553.28	2243589.10	Картометрический метод	0.1	-
5086	468546.62	2243584.22	Картометрический метод	0.1	-
5087	468541.02	2243576.22	Картометрический метод	0.1	-
5088	468539.32	2243571.82	Картометрический метод	0.1	-
5089	468539.06	2243563.24	Картометрический метод	0.1	-
5090	468555.30	2243544.51	Картометрический метод	0.1	-
5091	468565.40	2243528.33	Картометрический метод	0.1	-
5092	468567.95	2243515.53	Картометрический метод	0.1	-
5093	468566.06	2243506.20	Картометрический метод	0.1	-
5094	468559.06	2243493.10	Картометрический метод	0.1	-
5095	468558.06	2243487.50	Картометрический метод	0.1	-
5096	468557.56	2243478.30	Картометрический метод	0.1	-
5097	468553.16	2243471.90	Картометрический метод	0.1	-
5098	468550.93	2243469.97	Картометрический метод	0.1	-

2. Сведения о характерных точках границ объекта

Обозначение характерных точек границ	Координаты, м		Метод определения координат характерной точки	Средняя квадратическая погрешность положения характерной точки (Mt), м	Описание обозначения точки на местности (при наличии)
	X	Y			
1	2	3	4	5	6
5099	468550.31	2243468.81	Картометрический метод	0.1	-
5100	468548.75	2243468.07	Картометрический метод	0.1	-
5101	468547.86	2243467.30	Картометрический метод	0.1	-
5102	468542.66	2243465.60	Картометрический метод	0.1	-
5103	468542.24	2243465.63	Картометрический метод	0.1	-
5104	468536.56	2243464.70	Картометрический метод	0.1	-
5105	468527.87	2243454.08	Картометрический метод	0.1	-
5106	468527.66	2243452.22	Картометрический метод	0.1	-
5107	468527.38	2243450.60	Картометрический метод	0.1	-
5108	468528.15	2243435.94	Картометрический метод	0.1	-
5109	468529.47	2243429.46	Картометрический метод	0.1	-
5110	468538.25	2243419.99	Картометрический метод	0.1	-
5111	468540.47	2243418.90	Картометрический метод	0.1	-
5112	468547.29	2243415.70	Картометрический метод	0.1	-
5113	468581.14	2243409.98	Картометрический метод	0.1	-
5114	468594.89	2243412.09	Картометрический метод	0.1	-
5115	468615.02	2243423.92	Картометрический метод	0.1	-
5116	468625.62	2243444.56	Картометрический метод	0.1	-
5117	468630.01	2243449.19	Картометрический метод	0.1	-
5118	468635.46	2243464.10	Картометрический метод	0.1	-
5119	468637.86	2243472.30	Картометрический метод	0.1	-
5120	468639.92	2243491.74	Картометрический метод	0.1	-
5121	468639.77	2243495.39	Картометрический метод	0.1	-
5122	468642.14	2243496.48	Картометрический метод	0.1	-
5123	468645.54	2243497.14	Картометрический метод	0.1	-

2. Сведения о характерных точках границ объекта

Обозначение характерных точек границ	Координаты, м		Метод определения координат характерной точки	Средняя квадратическая погрешность положения характерной точки (Mt), м	Описание обозначения точки на местности (при наличии)
	X	Y			
1	2	3	4	5	6
5124	468648.12	2243497.24	Картометрический метод	0.1	-
5125	468649.32	2243496.62	Картометрический метод	0.1	-
5126	468654.82	2243485.68	Картометрический метод	0.1	-
5127	468654.68	2243487.84	Картометрический метод	0.1	-
5128	468654.49	2243490.00	Картометрический метод	0.1	-
5129	468654.25	2243492.16	Картометрический метод	0.1	-
5130	468653.95	2243494.32	Картометрический метод	0.1	-
5131	468653.60	2243496.47	Картометрический метод	0.1	-
5132	468653.20	2243498.60	Картометрический метод	0.1	-
5133	468652.74	2243500.72	Картометрический метод	0.1	-
5134	468652.23	2243502.81	Картометрический метод	0.1	-
5135	468651.68	2243504.88	Картометрический метод	0.1	-
5136	468651.07	2243506.91	Картометрический метод	0.1	-
5137	468650.41	2243508.91	Картометрический метод	0.1	-
5138	468648.99	2243512.77	Картометрический метод	0.1	-
5139	468645.52	2243521.48	Картометрический метод	0.1	-
5140	468644.42	2243524.52	Картометрический метод	0.1	-
5141	468643.96	2243525.96	Картометрический метод	0.1	-
5142	468643.56	2243527.36	Картометрический метод	0.1	-
5143	468643.22	2243528.74	Картометрический метод	0.1	-
5144	468642.95	2243530.10	Картометрический метод	0.1	-
5145	468642.74	2243531.46	Картометрический метод	0.1	-
5146	468642.60	2243532.84	Картометрический метод	0.1	-
5147	468642.52	2243534.22	Картометрический метод	0.1	-
5148	468642.51	2243535.62	Картометрический метод	0.1	-

2. Сведения о характерных точках границ объекта

Обозначение характерных точек границ	Координаты, м		Метод определения координат характерной точки	Средняя квадратическая погрешность положения характерной точки (Mt), м	Описание обозначения точки на местности (при наличии)
	X	Y			
1	2	3	4	5	6
5149	468642.57	2243537.00	Картометрический метод	0.1	-
5150	468642.69	2243538.36	Картометрический метод	0.1	-
5151	468642.87	2243539.69	Картометрический метод	0.1	-
5152	468643.10	2243540.96	Картометрический метод	0.1	-
5153	468643.40	2243542.17	Картометрический метод	0.1	-
5154	468643.75	2243543.29	Картометрический метод	0.1	-
5155	468644.16	2243544.33	Картометрический метод	0.1	-
5156	468644.61	2243545.27	Картометрический метод	0.1	-
5157	468645.10	2243546.11	Картометрический метод	0.1	-
5158	468645.64	2243546.86	Картометрический метод	0.1	-
5159	468646.20	2243547.51	Картометрический метод	0.1	-
5160	468646.80	2243548.06	Картометрический метод	0.1	-
5161	468647.41	2243548.52	Картометрический метод	0.1	-
5162	468648.04	2243548.88	Картометрический метод	0.1	-
5163	468648.68	2243549.14	Картометрический метод	0.1	-
5164	468649.32	2243549.31	Картометрический метод	0.1	-
5165	468649.97	2243549.39	Картометрический метод	0.1	-
5166	468650.62	2243549.39	Картометрический метод	0.1	-
5167	468651.26	2243549.31	Картометрический метод	0.1	-
5168	468651.90	2243549.15	Картометрический метод	0.1	-
5169	468652.52	2243548.92	Картометрический метод	0.1	-
5170	468653.12	2243548.63	Картометрический метод	0.1	-
5171	468653.70	2243548.27	Картометрический метод	0.1	-
5172	468654.27	2243547.86	Картометрический метод	0.1	-
5173	468654.80	2243547.39	Картометрический метод	0.1	-

2. Сведения о характерных точках границ объекта

Обозначение характерных точек границ	Координаты, м		Метод определения координат характерной точки	Средняя квадратическая погрешность положения характерной точки (Mt), м	Описание обозначения точки на местности (при наличии)
	X	Y			
1	2	3	4	5	6
5174	468655.32	2243546.86	Картометрический метод	0.1	-
5175	468655.80	2243546.28	Картометрический метод	0.1	-
5176	468656.26	2243545.65	Картометрический метод	0.1	-
5177	468656.69	2243544.96	Картометрический метод	0.1	-
5178	468657.08	2243544.23	Картометрический метод	0.1	-
5179	468657.45	2243543.45	Картометрический метод	0.1	-
5180	468657.78	2243542.61	Картометрический метод	0.1	-
5181	468658.08	2243541.71	Картометрический метод	0.1	-
5182	468658.35	2243540.73	Картометрический метод	0.1	-
5183	468658.61	2243539.67	Картометрический метод	0.1	-
5184	468659.05	2243537.26	Картометрический метод	0.1	-
5185	468659.43	2243534.42	Картометрический метод	0.1	-
5186	468659.77	2243531.08	Картометрический метод	0.1	-
5187	468661.03	2243514.71	Картометрический метод	0.1	-
5188	468661.57	2243508.76	Картометрический метод	0.1	-
5189	468662.31	2243502.57	Картометрический метод	0.1	-
5190	468662.78	2243499.45	Картометрический метод	0.1	-
5191	468663.32	2243496.35	Картометрический метод	0.1	-
5192	468663.94	2243493.29	Картометрический метод	0.1	-
5193	468664.64	2243490.27	Картометрический метод	0.1	-
5194	468665.42	2243487.28	Картометрический метод	0.1	-
5195	468666.27	2243484.31	Картометрический метод	0.1	-
5196	468667.18	2243481.36	Картометрический метод	0.1	-
5197	468669.20	2243475.49	Картометрический метод	0.1	-
5198	468671.42	2243469.59	Картометрический метод	0.1	-

2. Сведения о характерных точках границ объекта

Обозначение характерных точек границ	Координаты, м		Метод определения координат характерной точки	Средняя квадратическая погрешность положения характерной точки (Mt), м	Описание обозначения точки на местности (при наличии)
	X	Y			
1	2	3	4	5	6
5199	468677.26	2243454.89	Картометрический метод	0.1	-
5200	468679.38	2243449.19	Картометрический метод	0.1	-
5201	468683.00	2243438.43	Картометрический метод	0.1	-
5202	468683.92	2243435.88	Картометрический метод	0.1	-
5203	468684.90	2243433.40	Картометрический метод	0.1	-
5204	468685.96	2243430.98	Картометрический метод	0.1	-
5205	468687.13	2243428.64	Картометрический метод	0.1	-
5206	468688.45	2243426.36	Картометрический метод	0.1	-
5207	468689.89	2243424.19	Картометрический метод	0.1	-
5208	468691.46	2243422.12	Картометрический метод	0.1	-
5209	468693.15	2243420.20	Картометрический метод	0.1	-
5210	468694.95	2243418.44	Картометрический метод	0.1	-
5211	468696.84	2243416.86	Картометрический метод	0.1	-
5212	468698.83	2243415.50	Картометрический метод	0.1	-
5213	468700.90	2243414.36	Картометрический метод	0.1	-
5214	468703.04	2243413.47	Картометрический метод	0.1	-
5215	468704.70	2243412.97	Картометрический метод	0.1	-
5216	468705.26	2243412.80	Картометрический метод	0.1	-
5217	468707.54	2243412.34	Картометрический метод	0.1	-
5218	468709.88	2243412.06	Картометрический метод	0.1	-
5034	468712.28	2243411.93	Картометрический метод	0.1	-
5219	469134.35	2243456.52	Картометрический метод	0.1	-
5220	469133.21	2243455.92	Картометрический метод	0.1	-
5221	469128.18	2243452.44	Картометрический метод	0.1	-
5222	469125.63	2243451.12	Картометрический метод	0.1	-

2. Сведения о характерных точках границ объекта

Обозначение характерных точек границ	Координаты, м		Метод определения координат характерной точки	Средняя квадратическая погрешность положения характерной точки (Mt), м	Описание обозначения точки на местности (при наличии)
	X	Y			
1	2	3	4	5	6
5223	469123.69	2243450.50	Картометрический метод	0.1	-
5224	469121.69	2243450.22	Картометрический метод	0.1	-
5225	469119.59	2243450.28	Картометрический метод	0.1	-
5226	469117.32	2243450.65	Картометрический метод	0.1	-
5227	469113.49	2243451.77	Картометрический метод	0.1	-
5228	469109.13	2243453.56	Картометрический метод	0.1	-
5229	469104.52	2243456.10	Картометрический метод	0.1	-
5230	469099.93	2243459.42	Картометрический метод	0.1	-
5231	469095.35	2243463.41	Картометрический метод	0.1	-
5232	469088.99	2243469.36	Картометрический метод	0.1	-
5233	469083.90	2243473.91	Картометрический метод	0.1	-
5234	469078.57	2243478.11	Картометрический метод	0.1	-
5235	469073.08	2243481.60	Картометрический метод	0.1	-
5236	469067.47	2243484.32	Картометрический метод	0.1	-
5237	469061.78	2243486.42	Картометрический метод	0.1	-
5238	469056.06	2243488.08	Картометрический метод	0.1	-
5239	469048.50	2243490.06	Картометрический метод	0.1	-
5240	469046.65	2243490.58	Картометрический метод	0.1	-
5241	469041.03	2243492.26	Картометрический метод	0.1	-
5242	469039.01	2243492.83	Картометрический метод	0.1	-
5243	469036.86	2243493.37	Картометрический метод	0.1	-
5244	469034.54	2243493.89	Картометрический метод	0.1	-
5245	469031.99	2243494.37	Картометрический метод	0.1	-
5246	469029.20	2243494.79	Картометрический метод	0.1	-
5247	469026.13	2243495.15	Картометрический метод	0.1	-

2. Сведения о характерных точках границ объекта

Обозначение характерных точек границ	Координаты, м		Метод определения координат характерной точки	Средняя квадратическая погрешность положения характерной точки (Mt), м	Описание обозначения точки на местности (при наличии)
	X	Y			
1	2	3	4	5	6
5248	469022.83	2243495.45	Картометрический метод	0.1	-
5249	469019.38	2243495.72	Картометрический метод	0.1	-
5250	469008.77	2243496.43	Картометрический метод	0.1	-
5251	469005.39	2243496.69	Картометрический метод	0.1	-
5252	469002.19	2243496.98	Картометрический метод	0.1	-
5253	468999.23	2243497.30	Картометрический метод	0.1	-
5254	468996.51	2243497.66	Картометрический метод	0.1	-
5255	468989.41	2243498.66	Картометрический метод	0.1	-
5256	468987.31	2243498.91	Картометрический метод	0.1	-
5257	468985.29	2243499.09	Картометрический метод	0.1	-
5258	468983.32	2243499.16	Картометрический метод	0.1	-
5259	468981.39	2243499.13	Картометрический метод	0.1	-
5260	468979.46	2243498.97	Картометрический метод	0.1	-
5261	468977.53	2243498.69	Картометрический метод	0.1	-
5262	468975.58	2243498.29	Картометрический метод	0.1	-
5263	468973.60	2243497.77	Картометрический метод	0.1	-
5264	468971.57	2243497.12	Картометрический метод	0.1	-
5265	468969.48	2243496.35	Картометрический метод	0.1	-
5266	468967.31	2243495.45	Картометрический метод	0.1	-
5267	468965.05	2243494.42	Картометрический метод	0.1	-
5268	468962.69	2243493.28	Картометрический метод	0.1	-
5269	468952.00	2243487.91	Картометрический метод	0.1	-
5270	468948.96	2243486.44	Картометрический метод	0.1	-
5271	468945.76	2243484.95	Картометрический метод	0.1	-
5272	468942.40	2243483.45	Картометрический метод	0.1	-

2. Сведения о характерных точках границ объекта

Обозначение характерных точек границ	Координаты, м		Метод определения координат характерной точки	Средняя квадратическая погрешность положения характерной точки (Mt), м	Описание обозначения точки на местности (при наличии)
	X	Y			
1	2	3	4	5	6
5273	468938.92	2243481.97	Картометрический метод	0.1	-
5274	468935.40	2243480.54	Картометрический метод	0.1	-
5275	468931.90	2243479.17	Картометрический метод	0.1	-
5276	468928.48	2243477.90	Картометрический метод	0.1	-
5277	468925.21	2243476.74	Картометрический метод	0.1	-
5278	468922.16	2243475.73	Картометрический метод	0.1	-
5279	468919.39	2243474.88	Картометрический метод	0.1	-
5280	468916.94	2243474.21	Картометрический метод	0.1	-
5281	468914.80	2243473.72	Картометрический метод	0.1	-
5282	468912.92	2243473.38	Картометрический метод	0.1	-
5283	468911.25	2243473.18	Картометрический метод	0.1	-
5284	468909.76	2243473.11	Картометрический метод	0.1	-
5285	468908.41	2243473.14	Картометрический метод	0.1	-
5286	468907.14	2243473.26	Картометрический метод	0.1	-
5287	468905.92	2243473.46	Картометрический метод	0.1	-
5288	468904.72	2243473.71	Картометрический метод	0.1	-
5289	468903.51	2243474.02	Картометрический метод	0.1	-
5290	468902.30	2243474.39	Картометрический метод	0.1	-
5291	468901.09	2243474.81	Картометрический метод	0.1	-
5292	468899.88	2243475.29	Картометрический метод	0.1	-
5293	468898.65	2243475.82	Картометрический метод	0.1	-
5294	468897.40	2243476.42	Картометрический метод	0.1	-
5295	468896.14	2243477.06	Картометрический метод	0.1	-
5296	468894.86	2243477.77	Картометрический метод	0.1	-
5297	468893.56	2243478.54	Картометрический метод	0.1	-

2. Сведения о характерных точках границ объекта

Обозначение характерных точек границ	Координаты, м		Метод определения координат характерной точки	Средняя квадратическая погрешность положения характерной точки (Mt), м	Описание обозначения точки на местности (при наличии)
	X	Y			
1	2	3	4	5	6
5298	468892.25	2243479.37	Картометрический метод	0.1	-
5299	468890.92	2243480.27	Картометрический метод	0.1	-
5300	468889.57	2243481.25	Картометрический метод	0.1	-
5301	468888.22	2243482.30	Картометрический метод	0.1	-
5302	468886.86	2243483.44	Картометрический метод	0.1	-
5303	468885.49	2243484.66	Картометрический метод	0.1	-
5304	468884.11	2243485.98	Картометрический метод	0.1	-
5305	468881.27	2243488.78	Картометрический метод	0.1	-
5306	468879.78	2243490.21	Картометрический метод	0.1	-
5307	468878.21	2243491.64	Картометрический метод	0.1	-
5308	468876.56	2243493.03	Картометрический метод	0.1	-
5309	468874.80	2243494.36	Картометрический метод	0.1	-
5310	468872.92	2243495.60	Картометрический метод	0.1	-
5311	468870.91	2243496.73	Картометрический метод	0.1	-
5312	468868.78	2243497.76	Картометрический метод	0.1	-
5313	468866.54	2243498.68	Картометрический метод	0.1	-
5314	468864.23	2243499.51	Картометрический метод	0.1	-
5315	468861.85	2243500.25	Картометрический метод	0.1	-
5316	468859.42	2243500.91	Картометрический метод	0.1	-
5317	468856.97	2243501.49	Картометрический метод	0.1	-
5318	468854.51	2243502.00	Картометрический метод	0.1	-
5319	468852.05	2243502.44	Картометрический метод	0.1	-
5320	468849.57	2243502.82	Картометрический метод	0.1	-
5321	468847.03	2243503.17	Картометрический метод	0.1	-
5322	468844.40	2243503.50	Картометрический метод	0.1	-

2. Сведения о характерных точках границ объекта

Обозначение характерных точек границ	Координаты, м		Метод определения координат характерной точки	Средняя квадратическая погрешность положения характерной точки (Mt), м	Описание обозначения точки на местности (при наличии)
	X	Y			
1	2	3	4	5	6
5323	468832.36	2243504.84	Картометрический метод	0.1	-
5324	468825.08	2243505.71	Картометрический метод	0.1	-
5325	468821.23	2243506.21	Картометрический метод	0.1	-
5326	468817.30	2243506.75	Картометрический метод	0.1	-
5327	468813.38	2243507.34	Картометрический метод	0.1	-
5328	468809.52	2243507.96	Картометрический метод	0.1	-
5329	468805.79	2243508.63	Картометрический метод	0.1	-
5330	468802.24	2243509.33	Картометрический метод	0.1	-
5331	468798.94	2243510.06	Картометрический метод	0.1	-
5332	468795.86	2243510.81	Картометрический метод	0.1	-
5333	468793.00	2243511.56	Картометрический метод	0.1	-
5334	468785.48	2243513.66	Картометрический метод	0.1	-
5335	468783.25	2243514.24	Картометрический метод	0.1	-
5336	468781.14	2243514.74	Картометрический метод	0.1	-
5337	468779.11	2243515.14	Картометрический метод	0.1	-
5338	468777.16	2243515.45	Картометрический метод	0.1	-
5339	468775.29	2243515.67	Картометрический метод	0.1	-
5340	468773.48	2243515.81	Картометрический метод	0.1	-
5341	468771.73	2243515.87	Картометрический метод	0.1	-
5342	468770.03	2243515.88	Картометрический метод	0.1	-
5343	468768.38	2243515.83	Картометрический метод	0.1	-
5344	468766.77	2243515.72	Картометрический метод	0.1	-
5345	468765.18	2243515.58	Картометрический метод	0.1	-
5346	468763.59	2243515.36	Картометрический метод	0.1	-
5347	468761.98	2243515.06	Картометрический метод	0.1	-

2. Сведения о характерных точках границ объекта

Обозначение характерных точек границ	Координаты, м		Метод определения координат характерной точки	Средняя квадратическая погрешность положения характерной точки (Mt), м	Описание обозначения точки на местности (при наличии)
	X	Y			
1	2	3	4	5	6
5348	468760.32	2243514.65	Картометрический метод	0.1	-
5349	468758.57	2243514.10	Картометрический метод	0.1	-
5350	468756.71	2243513.39	Картометрический метод	0.1	-
5351	468754.71	2243512.50	Картометрический метод	0.1	-
5352	468752.55	2243511.40	Картометрический метод	0.1	-
5353	468750.20	2243510.09	Картометрический метод	0.1	-
5354	468747.70	2243508.60	Картометрический метод	0.1	-
5355	468745.12	2243507.00	Картометрический метод	0.1	-
5356	468737.34	2243502.07	Картометрический метод	0.1	-
5357	468734.91	2243500.58	Картометрический метод	0.1	-
5358	468732.65	2243499.26	Картометрический метод	0.1	-
5359	468730.61	2243498.16	Картометрический метод	0.1	-
5360	468728.75	2243497.28	Картометрический метод	0.1	-
5361	468727.07	2243496.58	Картометрический метод	0.1	-
5362	468725.55	2243496.06	Картометрический метод	0.1	-
5363	468724.14	2243495.70	Картометрический метод	0.1	-
5364	468722.84	2243495.46	Картометрический метод	0.1	-
5365	468721.62	2243495.35	Картометрический метод	0.1	-
5366	468720.46	2243495.33	Картометрический метод	0.1	-
5367	468719.33	2243495.38	Картометрический метод	0.1	-
5368	468718.24	2243495.51	Картометрический метод	0.1	-
5369	468717.20	2243495.72	Картометрический метод	0.1	-
5370	468716.22	2243495.98	Картометрический метод	0.1	-
5371	468715.32	2243496.31	Картометрический метод	0.1	-
5372	468714.49	2243496.69	Картометрический метод	0.1	-

2. Сведения о характерных точках границ объекта

Обозначение характерных точек границ	Координаты, м		Метод определения координат характерной точки	Средняя квадратическая погрешность положения характерной точки (Mt), м	Описание обозначения точки на местности (при наличии)
	X	Y			
1	2	3	4	5	6
5373	468713.76	2243497.13	Картометрический метод	0.1	-
5374	468713.13	2243497.62	Картометрический метод	0.1	-
5375	468712.62	2243498.16	Картометрический метод	0.1	-
5376	468712.21	2243498.73	Картометрический метод	0.1	-
5377	468711.90	2243499.33	Картометрический метод	0.1	-
5378	468711.69	2243499.96	Картометрический метод	0.1	-
5379	468711.59	2243500.57	Картометрический метод	0.1	-
5380	468711.56	2243501.25	Картометрический метод	0.1	-
5381	468711.62	2243501.90	Картометрический метод	0.1	-
5382	468711.77	2243502.54	Картометрический метод	0.1	-
5383	468711.99	2243503.17	Картометрический метод	0.1	-
5384	468712.30	2243503.79	Картометрический метод	0.1	-
5385	468712.69	2243504.39	Картометрический метод	0.1	-
5386	468713.17	2243505.00	Картометрический метод	0.1	-
5387	468713.74	2243505.59	Картометрический метод	0.1	-
5388	468714.42	2243506.19	Картометрический метод	0.1	-
5389	468715.20	2243506.80	Картометрический метод	0.1	-
5390	468716.09	2243507.41	Картометрический метод	0.1	-
5391	468717.08	2243508.03	Картометрический метод	0.1	-
5392	468718.16	2243508.65	Картометрический метод	0.1	-
5393	468719.30	2243509.29	Картометрический метод	0.1	-
5394	468722.82	2243511.17	Картометрический метод	0.1	-
5395	468723.94	2243511.78	Картометрический метод	0.1	-
5396	468724.99	2243512.38	Картометрический метод	0.1	-
5397	468725.95	2243512.97	Картометрический метод	0.1	-

2. Сведения о характерных точках границ объекта

Обозначение характерных точек границ	Координаты, м		Метод определения координат характерной точки	Средняя квадратическая погрешность положения характерной точки (Mt), м	Описание обозначения точки на местности (при наличии)
	X	Y			
1	2	3	4	5	6
5398	468726.81	2243513.54	Картометрический метод	0.1	-
5399	468727.58	2243514.10	Картометрический метод	0.1	-
5400	468728.26	2243514.65	Картометрический метод	0.1	-
5401	468728.85	2243515.18	Картометрический метод	0.1	-
5402	468729.36	2243515.70	Картометрический метод	0.1	-
5403	468729.78	2243516.21	Картометрический метод	0.1	-
5404	468730.13	2243516.70	Картометрический метод	0.1	-
5405	468730.40	2243517.19	Картометрический метод	0.1	-
5406	468730.58	2243517.68	Картометрический метод	0.1	-
5407	468730.68	2243518.18	Картометрический метод	0.1	-
5408	468730.69	2243518.70	Картометрический метод	0.1	-
5409	468730.60	2243519.25	Картометрический метод	0.1	-
5410	468730.40	2243519.84	Картометрический метод	0.1	-
5411	468730.10	2243520.48	Картометрический метод	0.1	-
5412	468729.69	2243521.19	Картометрический метод	0.1	-
5413	468729.16	2243521.96	Картометрический метод	0.1	-
5414	468728.54	2243522.78	Картометрический метод	0.1	-
5415	468727.83	2243523.65	Картометрический метод	0.1	-
5416	468727.05	2243524.53	Картометрический метод	0.1	-
5417	468726.23	2243525.43	Картометрический метод	0.1	-
5418	468725.39	2243526.31	Картометрический метод	0.1	-
5419	468724.53	2243527.16	Картометрический метод	0.1	-
5420	468723.68	2243527.97	Картометрический метод	0.1	-
5421	468722.85	2243528.72	Картометрический метод	0.1	-
5422	468719.71	2243531.44	Картометрический метод	0.1	-

2. Сведения о характерных точках границ объекта

Обозначение характерных точек границ	Координаты, м		Метод определения координат характерной точки	Средняя квадратическая погрешность положения характерной точки (Mt), м	Описание обозначения точки на местности (при наличии)
	X	Y			
1	2	3	4	5	6
5423	468717.29	2243533.79	Картометрический метод	0.1	-
5424	468716.61	2243534.51	Картометрический метод	0.1	-
5425	468715.83	2243535.45	Картометрический метод	0.1	-
5426	468715.05	2243536.47	Картометрический метод	0.1	-
5427	468714.28	2243537.59	Картометрический метод	0.1	-
5428	468713.52	2243538.82	Картометрический метод	0.1	-
5429	468712.79	2243540.16	Картометрический метод	0.1	-
5430	468712.10	2243541.63	Картометрический метод	0.1	-
5431	468711.44	2243543.22	Картометрический метод	0.1	-
5432	468710.83	2243544.94	Картометрический метод	0.1	-
5433	468710.25	2243546.77	Картометрический метод	0.1	-
5434	468709.70	2243548.65	Картометрический метод	0.1	-
5435	468708.63	2243552.45	Картометрический метод	0.1	-
5436	468708.09	2243554.29	Картометрический метод	0.1	-
5437	468707.54	2243556.04	Картометрический метод	0.1	-
5438	468706.96	2243557.65	Картометрический метод	0.1	-
5439	468706.35	2243559.11	Картометрический метод	0.1	-
5440	468705.69	2243560.42	Картометрический метод	0.1	-
5441	468704.97	2243561.61	Картометрический метод	0.1	-
5442	468704.19	2243562.70	Картометрический метод	0.1	-
5443	468703.34	2243563.72	Картометрический метод	0.1	-
5444	468702.40	2243564.69	Картометрический метод	0.1	-
5445	468701.37	2243565.63	Картометрический метод	0.1	-
5446	468700.24	2243566.57	Картометрический метод	0.1	-
5447	468698.99	2243567.52	Картометрический метод	0.1	-

2. Сведения о характерных точках границ объекта

Обозначение характерных точек границ	Координаты, м		Метод определения координат характерной точки	Средняя квадратическая погрешность положения характерной точки (Mt), м	Описание обозначения точки на местности (при наличии)
	X	Y			
1	2	3	4	5	6
5448	468697.61	2243568.50	Картометрический метод	0.1	-
5449	468696.07	2243569.50	Картометрический метод	0.1	-
5450	468694.36	2243570.54	Картометрический метод	0.1	-
5451	468692.45	2243571.60	Картометрический метод	0.1	-
5452	468690.31	2243572.71	Картометрический метод	0.1	-
5453	468687.94	2243573.86	Картометрический метод	0.1	-
5454	468685.31	2243575.04	Картометрический метод	0.1	-
5455	468682.41	2243576.28	Картометрический метод	0.1	-
5456	468679.30	2243577.54	Картометрический метод	0.1	-
5457	468676.06	2243578.81	Картометрический метод	0.1	-
5458	468660.51	2243584.74	Картометрический метод	0.1	-
5459	468658.03	2243585.72	Картометрический метод	0.1	-
5460	468648.70	2243589.58	Картометрический метод	0.1	-
5461	468647.10	2243590.21	Картометрический метод	0.1	-
5462	468645.47	2243590.81	Картометрический метод	0.1	-
5463	468643.77	2243591.40	Картометрический метод	0.1	-
5464	468638.18	2243593.24	Картометрический метод	0.1	-
5465	468636.14	2243593.94	Картометрический метод	0.1	-
5466	468634.01	2243594.70	Картометрический метод	0.1	-
5467	468631.78	2243595.55	Картометрический метод	0.1	-
5468	468629.46	2243596.50	Картометрический метод	0.1	-
5469	468627.04	2243597.56	Картометрический метод	0.1	-
5470	468624.55	2243598.72	Картометрический метод	0.1	-
5471	468622.04	2243599.95	Картометрический метод	0.1	-
5472	468619.54	2243601.25	Картометрический метод	0.1	-

2. Сведения о характерных точках границ объекта

Обозначение характерных точек границ	Координаты, м		Метод определения координат характерной точки	Средняя квадратическая погрешность положения характерной точки (Mt), м	Описание обозначения точки на местности (при наличии)
	X	Y			
1	2	3	4	5	6
5473	468617.09	2243602.59	Картометрический метод	0.1	-
5474	468614.74	2243603.95	Картометрический метод	0.1	-
5475	468612.51	2243605.32	Картометрический метод	0.1	-
5476	468610.44	2243606.67	Картометрический метод	0.1	-
5477	468608.58	2243607.98	Картометрический метод	0.1	-
5478	468606.90	2243609.27	Картометрический метод	0.1	-
5479	468605.41	2243610.55	Картометрический метод	0.1	-
5480	468604.08	2243611.81	Картометрический метод	0.1	-
5481	468602.90	2243613.08	Картометрический метод	0.1	-
5482	468601.87	2243614.36	Картометрический метод	0.1	-
5483	468600.96	2243615.66	Картометрический метод	0.1	-
5484	468600.17	2243617.00	Картометрический метод	0.1	-
5485	468599.48	2243618.37	Картометрический метод	0.1	-
5486	468598.89	2243619.78	Картометрический метод	0.1	-
5487	468598.39	2243621.23	Картометрический метод	0.1	-
5488	468597.97	2243622.71	Картометрический метод	0.1	-
5489	468597.63	2243624.21	Картометрический метод	0.1	-
5490	468597.36	2243625.74	Картометрический метод	0.1	-
5491	468597.15	2243627.29	Картометрический метод	0.1	-
5492	468597.00	2243628.86	Картометрический метод	0.1	-
5493	468596.90	2243630.45	Картометрический метод	0.1	-
5494	468596.86	2243632.06	Картометрический метод	0.1	-
5495	468596.86	2243633.70	Картометрический метод	0.1	-
5496	468596.91	2243635.38	Картометрический метод	0.1	-
5497	468597.00	2243637.10	Картометрический метод	0.1	-

2. Сведения о характерных точках границ объекта

Обозначение характерных точек границ	Координаты, м		Метод определения координат характерной точки	Средняя квадратическая погрешность положения характерной точки (Mt), м	Описание обозначения точки на местности (при наличии)
	X	Y			
1	2	3	4	5	6
5498	468597.14	2243638.87	Картометрический метод	0.1	-
5499	468597.32	2243640.69	Картометрический метод	0.1	-
5500	468597.55	2243642.59	Картометрический метод	0.1	-
5501	468597.82	2243644.55	Картометрический метод	0.1	-
5502	468589.41	2243644.90	Картометрический метод	0.1	-
5503	468585.81	2243641.50	Картометрический метод	0.1	-
5504	468587.01	2243626.90	Картометрический метод	0.1	-
5505	468591.61	2243612.10	Картометрический метод	0.1	-
5506	468599.01	2243602.30	Картометрический метод	0.1	-
5507	468604.81	2243597.30	Картометрический метод	0.1	-
5508	468606.71	2243594.38	Картометрический метод	0.1	-
5509	468618.00	2243586.92	Картометрический метод	0.1	-
5510	468619.12	2243586.46	Картометрический метод	0.1	-
5511	468621.17	2243585.65	Картометрический метод	0.1	-
5512	468623.18	2243584.88	Картометрический метод	0.1	-
5513	468625.15	2243584.16	Картометрический метод	0.1	-
5514	468627.10	2243583.48	Картометрический метод	0.1	-
5515	468629.03	2243582.85	Картометрический метод	0.1	-
5516	468630.95	2243582.28	Картометрический метод	0.1	-
5517	468632.86	2243581.76	Картометрический метод	0.1	-
5518	468634.78	2243581.30	Картометрический метод	0.1	-
5519	468636.70	2243580.91	Картометрический метод	0.1	-
5520	468638.63	2243580.58	Картометрический метод	0.1	-
5521	468640.57	2243580.31	Картометрический метод	0.1	-
5522	468642.51	2243580.08	Картометрический метод	0.1	-

2. Сведения о характерных точках границ объекта

Обозначение характерных точек границ	Координаты, м		Метод определения координат характерной точки	Средняя квадратическая погрешность положения характерной точки (Mt), м	Описание обозначения точки на местности (при наличии)
	X	Y			
1	2	3	4	5	6
5523	468644.44	2243579.88	Картометрический метод	0.1	-
5524	468646.35	2243579.70	Картометрический метод	0.1	-
5525	468648.22	2243579.52	Картометрический метод	0.1	-
5526	468650.06	2243579.33	Картометрический метод	0.1	-
5527	468651.85	2243579.11	Картометрический метод	0.1	-
5528	468653.59	2243578.87	Картометрический метод	0.1	-
5529	468655.27	2243578.59	Картометрический метод	0.1	-
5530	468656.37	2243578.38	Картометрический метод	0.1	-
5531	468658.11	2243579.95	Картометрический метод	0.1	-
5532	468668.01	2243577.70	Картометрический метод	0.1	-
5533	468680.41	2243573.50	Картометрический метод	0.1	-
5534	468695.71	2243565.40	Картометрический метод	0.1	-
5535	468702.11	2243560.00	Картометрический метод	0.1	-
5536	468707.01	2243553.00	Картометрический метод	0.1	-
5537	468709.01	2243533.90	Картометрический метод	0.1	-
5538	468699.81	2243528.10	Картометрический метод	0.1	-
5539	468694.64	2243514.64	Картометрический метод	0.1	-
5540	468695.40	2243496.22	Картометрический метод	0.1	-
5541	468705.32	2243485.32	Картометрический метод	0.1	-
5542	468709.61	2243482.77	Картометрический метод	0.1	-
5543	468713.98	2243480.89	Картометрический метод	0.1	-
5544	468716.31	2243480.40	Картометрический метод	0.1	-
5545	468717.15	2243480.73	Картометрический метод	0.1	-
5546	468718.71	2243481.39	Картометрический метод	0.1	-
5547	468720.25	2243482.08	Картометрический метод	0.1	-

2. Сведения о характерных точках границ объекта

Обозначение характерных точек границ	Координаты, м		Метод определения координат характерной точки	Средняя квадратическая погрешность положения характерной точки (Mt), м	Описание обозначения точки на местности (при наличии)
	X	Y			
1	2	3	4	5	6
5548	468720.65	2243482.27	Картометрический метод	0.1	-
5549	468721.74	2243482.79	Картометрический метод	0.1	-
5550	468723.20	2243483.52	Картометрический метод	0.1	-
5551	468724.63	2243484.27	Картометрический метод	0.1	-
5552	468726.03	2243485.03	Картометрический метод	0.1	-
5553	468727.42	2243485.80	Картометрический метод	0.1	-
5554	468728.80	2243486.57	Картометрический метод	0.1	-
5555	468730.17	2243487.34	Картометрический метод	0.1	-
5556	468731.56	2243488.11	Картометрический метод	0.1	-
5557	468732.95	2243488.88	Картометрический метод	0.1	-
5558	468734.35	2243489.64	Картометрический метод	0.1	-
5559	468735.75	2243490.40	Картометрический метод	0.1	-
5560	468737.14	2243491.18	Картометрический метод	0.1	-
5561	468738.52	2243491.96	Картометрический метод	0.1	-
5562	468739.89	2243492.76	Картометрический метод	0.1	-
5563	468741.23	2243493.58	Картометрический метод	0.1	-
5564	468742.54	2243494.43	Картометрический метод	0.1	-
5565	468743.82	2243495.30	Картометрический метод	0.1	-
5566	468745.06	2243496.19	Картометрический метод	0.1	-
5567	468746.26	2243497.09	Картометрический метод	0.1	-
5568	468747.41	2243497.98	Картометрический метод	0.1	-
5569	468748.50	2243498.85	Картометрический метод	0.1	-
5570	468749.54	2243499.69	Картометрический метод	0.1	-
5571	468750.52	2243500.49	Картометрический метод	0.1	-
5572	468751.43	2243501.22	Картометрический метод	0.1	-

2. Сведения о характерных точках границ объекта

Обозначение характерных точек границ	Координаты, м		Метод определения координат характерной точки	Средняя квадратическая погрешность положения характерной точки (Mt), м	Описание обозначения точки на местности (при наличии)
	X	Y			
1	2	3	4	5	6
5573	468752.28	2243501.89	Картометрический метод	0.1	-
5574	468753.07	2243502.50	Картометрический метод	0.1	-
5575	468753.83	2243503.05	Картометрический метод	0.1	-
5576	468754.57	2243503.55	Картометрический метод	0.1	-
5577	468755.32	2243504.00	Картометрический метод	0.1	-
5578	468756.10	2243504.41	Картометрический метод	0.1	-
5579	468756.91	2243504.79	Картометрический метод	0.1	-
5580	468757.79	2243505.14	Картометрический метод	0.1	-
5581	468758.74	2243505.46	Картометрический метод	0.1	-
5582	468759.76	2243505.76	Картометрический метод	0.1	-
5583	468760.83	2243506.02	Картометрический метод	0.1	-
5584	468761.95	2243506.24	Картометрический метод	0.1	-
5585	468763.11	2243506.43	Картометрический метод	0.1	-
5586	468764.29	2243506.57	Картометрический метод	0.1	-
5587	468765.48	2243506.66	Картометрический метод	0.1	-
5588	468766.67	2243506.70	Картометрический метод	0.1	-
5589	468767.85	2243506.68	Картометрический метод	0.1	-
5590	468769.03	2243506.60	Картометрический метод	0.1	-
5591	468770.21	2243506.46	Картометрический метод	0.1	-
5592	468771.41	2243506.26	Картометрический метод	0.1	-
5593	468772.63	2243506.00	Картометрический метод	0.1	-
5594	468773.88	2243505.67	Картометрический метод	0.1	-
5595	468775.17	2243505.28	Картометрический метод	0.1	-
5596	468776.51	2243504.83	Картометрический метод	0.1	-
5597	468812.56	2243497.30	Картометрический метод	0.1	-

2. Сведения о характерных точках границ объекта

Обозначение характерных точек границ	Координаты, м		Метод определения координат характерной точки	Средняя квадратическая погрешность положения характерной точки (Mt), м	Описание обозначения точки на местности (при наличии)
	X	Y			
1	2	3	4	5	6
5598	468833.31	2243494.81	Картометрический метод	0.1	-
5599	468861.26	2243496.85	Картометрический метод	0.1	-
5600	468867.41	2243493.70	Картометрический метод	0.1	-
5601	468871.91	2243492.25	Картометрический метод	0.1	-
5602	468877.91	2243489.50	Картометрический метод	0.1	-
5603	468881.86	2243486.65	Картометрический метод	0.1	-
5604	468885.36	2243483.70	Картометрический метод	0.1	-
5605	468887.61	2243481.30	Картометрический метод	0.1	-
5606	468890.31	2243477.00	Картометрический метод	0.1	-
5607	468891.33	2243468.50	Картометрический метод	0.1	-
5608	468893.82	2243467.37	Картометрический метод	0.1	-
5609	468899.08	2243461.33	Картометрический метод	0.1	-
5610	468900.49	2243461.37	Картометрический метод	0.1	-
5611	468901.85	2243461.42	Картометрический метод	0.1	-
5612	468903.15	2243461.47	Картометрический метод	0.1	-
5613	468904.40	2243461.53	Картометрический метод	0.1	-
5614	468906.51	2243461.91	Картометрический метод	0.1	-
5615	468907.59	2243462.25	Картометрический метод	0.1	-
5616	468908.83	2243462.45	Картометрический метод	0.1	-
5617	468909.97	2243462.83	Картометрический метод	0.1	-
5618	468911.85	2243463.01	Картометрический метод	0.1	-
5619	468915.43	2243463.40	Картометрический метод	0.1	-
5620	468919.18	2243463.76	Картометрический метод	0.1	-
5621	468923.05	2243464.21	Картометрический метод	0.1	-
5622	468927.63	2243464.47	Картометрический метод	0.1	-

2. Сведения о характерных точках границ объекта

Обозначение характерных точек границ	Координаты, м		Метод определения координат характерной точки	Средняя квадратическая погрешность положения характерной точки (Mt), м	Описание обозначения точки на местности (при наличии)
	X	Y			
1	2	3	4	5	6
5623	468934.02	2243464.87	Картометрический метод	0.1	-
5624	468935.00	2243465.16	Картометрический метод	0.1	-
5625	468936.22	2243465.56	Картометрический метод	0.1	-
5626	468937.41	2243465.98	Картометрический метод	0.1	-
5627	468938.55	2243466.42	Картометрический метод	0.1	-
5628	468939.66	2243466.86	Картометрический метод	0.1	-
5629	468940.70	2243467.31	Картометрический метод	0.1	-
5630	468941.69	2243467.75	Картометрический метод	0.1	-
5631	468942.60	2243468.17	Картометрический метод	0.1	-
5632	468943.45	2243468.57	Картометрический метод	0.1	-
5633	468944.21	2243468.94	Картометрический метод	0.1	-
5634	468944.90	2243469.28	Картометрический метод	0.1	-
5635	468945.52	2243469.60	Картометрический метод	0.1	-
5636	468946.10	2243469.91	Картометрический метод	0.1	-
5637	468946.64	2243470.21	Картометрический метод	0.1	-
5638	468947.15	2243470.50	Картометрический метод	0.1	-
5639	468947.65	2243470.79	Картометрический метод	0.1	-
5640	468948.14	2243471.08	Картометрический метод	0.1	-
5641	468948.63	2243471.39	Картометрический метод	0.1	-
5642	468949.12	2243471.70	Картометрический метод	0.1	-
5643	468949.62	2243472.03	Картометрический метод	0.1	-
5644	468950.11	2243472.37	Картометрический метод	0.1	-
5645	468950.60	2243472.72	Картометрический метод	0.1	-
5646	468951.09	2243473.09	Картометрический метод	0.1	-
5647	468951.58	2243473.47	Картометрический метод	0.1	-

2. Сведения о характерных точках границ объекта

Обозначение характерных точек границ	Координаты, м		Метод определения координат характерной точки	Средняя квадратическая погрешность положения характерной точки (Mt), м	Описание обозначения точки на местности (при наличии)
	X	Y			
1	2	3	4	5	6
5648	468952.05	2243473.87	Картометрический метод	0.1	-
5649	468952.52	2243474.28	Картометрический метод	0.1	-
5650	468952.98	2243474.71	Картометрический метод	0.1	-
5651	468953.44	2243475.14	Картометрический метод	0.1	-
5652	468953.89	2243475.58	Картометрический метод	0.1	-
5653	468954.33	2243476.02	Картометрический метод	0.1	-
5654	468954.77	2243476.46	Картометрический метод	0.1	-
5655	468955.21	2243476.89	Картометрический метод	0.1	-
5656	468955.65	2243477.31	Картометрический метод	0.1	-
5657	468956.08	2243477.71	Картометрический метод	0.1	-
5658	468956.53	2243478.10	Картометрический метод	0.1	-
5659	468956.99	2243478.49	Картометрический метод	0.1	-
5660	468957.47	2243478.88	Картометрический метод	0.1	-
5661	468957.98	2243479.27	Картометрический метод	0.1	-
5662	468958.53	2243479.68	Картометрический метод	0.1	-
5663	468959.13	2243480.10	Картометрический метод	0.1	-
5664	468959.77	2243480.54	Картометрический метод	0.1	-
5665	468960.47	2243481.01	Картометрический метод	0.1	-
5666	468961.22	2243481.50	Картометрический метод	0.1	-
5667	468962.01	2243481.99	Картометрический метод	0.1	-
5668	468962.83	2243482.49	Картометрический метод	0.1	-
5669	468963.66	2243482.98	Картометрический метод	0.1	-
5670	468964.51	2243483.45	Картометрический метод	0.1	-
5671	468965.35	2243483.90	Картометрический метод	0.1	-
5672	468966.18	2243484.31	Картометрический метод	0.1	-

2. Сведения о характерных точках границ объекта

Обозначение характерных точек границ	Координаты, м		Метод определения координат характерной точки	Средняя квадратическая погрешность положения характерной точки (Mt), м	Описание обозначения точки на местности (при наличии)
	X	Y			
1	2	3	4	5	6
5673	468966.99	2243484.69	Картометрический метод	0.1	-
5674	468967.79	2243485.03	Картометрический метод	0.1	-
5675	468968.58	2243485.32	Картометрический метод	0.1	-
5676	468969.39	2243485.57	Картометрический метод	0.1	-
5677	468970.21	2243485.79	Картометрический метод	0.1	-
5678	468971.05	2243485.96	Картометрический метод	0.1	-
5679	468973.90	2243486.29	Картометрический метод	0.1	-
5680	468976.87	2243486.59	Картометрический метод	0.1	-
5681	468978.68	2243486.77	Картометрический метод	0.1	-
5682	468981.19	2243487.81	Картометрический метод	0.1	-
5683	468983.18	2243488.48	Картометрический метод	0.1	-
5684	468994.03	2243486.56	Картометрический метод	0.1	-
5685	469002.48	2243485.83	Картометрический метод	0.1	-
5686	469005.00	2243485.85	Картометрический метод	0.1	-
5687	469008.46	2243485.93	Картометрический метод	0.1	-
5688	469010.22	2243485.51	Картометрический метод	0.1	-
5689	469011.76	2243484.51	Картометрический метод	0.1	-
5690	469013.76	2243483.91	Картометрический метод	0.1	-
5691	469018.30	2243483.58	Картометрический метод	0.1	-
5692	469019.96	2243483.56	Картометрический метод	0.1	-
5693	469021.58	2243483.55	Картометрический метод	0.1	-
5694	469023.15	2243483.54	Картометрический метод	0.1	-
5695	469024.67	2243483.54	Картометрический метод	0.1	-
5696	469027.03	2243484.00	Картометрический метод	0.1	-
5697	469028.25	2243484.38	Картометрический метод	0.1	-

2. Сведения о характерных точках границ объекта

Обозначение характерных точек границ	Координаты, м		Метод определения координат характерной точки	Средняя квадратическая погрешность положения характерной точки (Mt), м	Описание обозначения точки на местности (при наличии)
	X	Y			
1	2	3	4	5	6
5698	469029.41	2243484.80	Картометрический метод	0.1	-
5699	469030.87	2243485.30	Картометрический метод	0.1	-
5700	469032.09	2243485.54	Картометрический метод	0.1	-
5701	469036.27	2243485.59	Картометрический метод	0.1	-
5702	469037.19	2243485.13	Картометрический метод	0.1	-
5703	469038.17	2243484.21	Картометрический метод	0.1	-
5704	469040.32	2243483.58	Картометрический метод	0.1	-
5705	469042.11	2243482.93	Картометрический метод	0.1	-
5706	469044.09	2243482.25	Картометрический метод	0.1	-
5707	469046.29	2243481.19	Картометрический метод	0.1	-
5708	469048.11	2243479.75	Картометрический метод	0.1	-
5709	469049.35	2243478.69	Картометрический метод	0.1	-
5710	469050.93	2243477.79	Картометрический метод	0.1	-
5711	469052.75	2243477.15	Картометрический метод	0.1	-
5712	469055.35	2243476.39	Картометрический метод	0.1	-
5713	469073.03	2243465.97	Картометрический метод	0.1	-
5714	469079.60	2243462.48	Картометрический метод	0.1	-
5715	469089.70	2243458.88	Картометрический метод	0.1	-
5716	469092.15	2243456.63	Картометрический метод	0.1	-
5717	469093.94	2243452.51	Картометрический метод	0.1	-
5718	469093.77	2243448.32	Картометрический метод	0.1	-
5719	469096.47	2243443.32	Картометрический метод	0.1	-
5720	469099.17	2243442.22	Картометрический метод	0.1	-
5721	469111.69	2243441.18	Картометрический метод	0.1	-
5722	469112.30	2243440.79	Картометрический метод	0.1	-

2. Сведения о характерных точках границ объекта

Обозначение характерных точек границ	Координаты, м		Метод определения координат характерной точки	Средняя квадратическая погрешность положения характерной точки (Mt), м	Описание обозначения точки на местности (при наличии)
	X	Y			
1	2	3	4	5	6
5723	469117.96	2243442.35	Картометрический метод	0.1	-
5724	469120.66	2243443.55	Картометрический метод	0.1	-
5725	469125.36	2243447.55	Картометрический метод	0.1	-
5726	469130.16	2243451.45	Картометрический метод	0.1	-
5727	469132.66	2243453.95	Картометрический метод	0.1	-
5219	469134.35	2243456.52	Картометрический метод	0.1	-
5728	468745.38	2243415.71	Картометрический метод	0.1	-
5729	468737.82	2243420.12	Картометрический метод	0.1	-
5730	468731.62	2243419.12	Картометрический метод	0.1	-
5731	468722.37	2243412.42	Картометрический метод	0.1	-
5732	468727.62	2243413.01	Картометрический метод	0.1	-
5733	468732.93	2243413.72	Картометрический метод	0.1	-
5734	468738.20	2243414.52	Картометрический метод	0.1	-
5728	468745.38	2243415.71	Картометрический метод	0.1	-
5735	468969.02	2243449.34	Картометрический метод	0.1	-
5736	468957.70	2243446.83	Картометрический метод	0.1	-
5737	468949.09	2243445.70	Картометрический метод	0.1	-
5738	468945.31	2243445.46	Картометрический метод	0.1	-
5739	468943.98	2243445.38	Картометрический метод	0.1	-
5740	468939.14	2243445.00	Картометрический метод	0.1	-
5741	468933.68	2243444.56	Картометрический метод	0.1	-
5742	468931.56	2243443.66	Картометрический метод	0.1	-
5743	468927.60	2243443.32	Картометрический метод	0.1	-
5744	468908.20	2243441.98	Картометрический метод	0.1	-
5745	468903.94	2243440.78	Картометрический метод	0.1	-

2. Сведения о характерных точках границ объекта

Обозначение характерных точек границ	Координаты, м		Метод определения координат характерной точки	Средняя квадратическая погрешность положения характерной точки (Mt), м	Описание обозначения точки на местности (при наличии)
	X	Y			
1	2	3	4	5	6
5746	468902.44	2243437.14	Картометрический метод	0.1	-
5747	468902.24	2243433.70	Картометрический метод	0.1	-
5748	468906.09	2243429.43	Картометрический метод	0.1	-
5749	468899.46	2243419.54	Картометрический метод	0.1	-
5750	468887.54	2243425.04	Картометрический метод	0.1	-
5751	468881.56	2243426.68	Картометрический метод	0.1	-
5752	468878.28	2243425.56	Картометрический метод	0.1	-
5753	468877.04	2243420.06	Картометрический метод	0.1	-
5754	468866.48	2243423.64	Картометрический метод	0.1	-
5755	468864.74	2243432.70	Картометрический метод	0.1	-
5756	468866.64	2243438.36	Картометрический метод	0.1	-
5757	468856.51	2243441.04	Картометрический метод	0.1	-
5758	468848.96	2243443.79	Картометрический метод	0.1	-
5759	468846.02	2243445.21	Картометрический метод	0.1	-
5760	468844.28	2243445.77	Картометрический метод	0.1	-
5761	468828.20	2243451.19	Картометрический метод	0.1	-
5762	468817.94	2243456.59	Картометрический метод	0.1	-
5763	468813.98	2243459.81	Картометрический метод	0.1	-
5764	468809.63	2243462.81	Картометрический метод	0.1	-
5765	468808.96	2243463.20	Картометрический метод	0.1	-
5766	468807.80	2243463.91	Картометрический метод	0.1	-
5767	468806.67	2243464.64	Картометрический метод	0.1	-
5768	468805.55	2243465.40	Картометрический метод	0.1	-
5769	468804.43	2243466.20	Картометрический метод	0.1	-
5770	468803.29	2243467.05	Картометрический метод	0.1	-

2. Сведения о характерных точках границ объекта

Обозначение характерных точек границ	Координаты, м		Метод определения координат характерной точки	Средняя квадратическая погрешность положения характерной точки (Mt), м	Описание обозначения точки на местности (при наличии)
	X	Y			
1	2	3	4	5	6
5771	468802.11	2243467.97	Картометрический метод	0.1	-
5772	468800.88	2243468.97	Картометрический метод	0.1	-
5773	468799.60	2243470.02	Картометрический метод	0.1	-
5774	468798.28	2243471.13	Картометрический метод	0.1	-
5775	468796.91	2243472.26	Картометрический метод	0.1	-
5776	468795.50	2243473.41	Картометрический метод	0.1	-
5777	468794.05	2243474.55	Картометрический метод	0.1	-
5778	468787.54	2243476.74	Картометрический метод	0.1	-
5779	468776.82	2243476.72	Картометрический метод	0.1	-
5780	468770.42	2243471.92	Картометрический метод	0.1	-
5781	468766.02	2243465.32	Картометрический метод	0.1	-
5782	468765.45	2243464.96	Картометрический метод	0.1	-
5783	468757.82	2243460.12	Картометрический метод	0.1	-
5784	468756.82	2243456.72	Картометрический метод	0.1	-
5785	468759.82	2243451.12	Картометрический метод	0.1	-
5786	468761.82	2243444.32	Картометрический метод	0.1	-
5787	468765.62	2243442.32	Картометрический метод	0.1	-
5788	468768.42	2243439.32	Картометрический метод	0.1	-
5789	468773.22	2243437.72	Картометрический метод	0.1	-
5790	468777.62	2243436.52	Картометрический метод	0.1	-
5791	468781.72	2243426.45	Картометрический метод	0.1	-
5792	468783.04	2243427.60	Картометрический метод	0.1	-
5793	468784.19	2243428.77	Картометрический метод	0.1	-
5794	468785.17	2243429.96	Картометрический метод	0.1	-
5795	468785.98	2243431.14	Картометрический метод	0.1	-

2. Сведения о характерных точках границ объекта

Обозначение характерных точек границ	Координаты, м		Метод определения координат характерной точки	Средняя квадратическая погрешность положения характерной точки (Mt), м	Описание обозначения точки на местности (при наличии)
	X	Y			
1	2	3	4	5	6
5796	468786.62	2243432.28	Картометрический метод	0.1	-
5797	468787.09	2243433.37	Картометрический метод	0.1	-
5798	468787.40	2243434.39	Картометрический метод	0.1	-
5799	468787.55	2243435.34	Картометрический метод	0.1	-
5800	468787.52	2243436.25	Картометрический метод	0.1	-
5801	468787.33	2243437.12	Картометрический метод	0.1	-
5802	468786.98	2243437.96	Картометрический метод	0.1	-
5803	468786.45	2243438.78	Картометрический метод	0.1	-
5804	468785.76	2243439.60	Картометрический метод	0.1	-
5805	468784.90	2243440.43	Картометрический метод	0.1	-
5806	468783.87	2243441.28	Картометрический метод	0.1	-
5807	468782.71	2243442.15	Картометрический метод	0.1	-
5808	468777.46	2243445.86	Картометрический метод	0.1	-
5809	468776.16	2243446.85	Картометрический метод	0.1	-
5810	468774.95	2243447.86	Картометрический метод	0.1	-
5811	468773.85	2243448.90	Картометрический метод	0.1	-
5812	468772.86	2243449.96	Картометрический метод	0.1	-
5813	468771.98	2243451.03	Картометрический метод	0.1	-
5814	468771.22	2243452.09	Картометрический метод	0.1	-
5815	468770.58	2243453.14	Картометрический метод	0.1	-
5816	468770.05	2243454.18	Картометрический метод	0.1	-
5817	468769.63	2243455.19	Картометрический метод	0.1	-
5818	468769.33	2243456.16	Картометрический метод	0.1	-
5819	468769.14	2243457.08	Картометрический метод	0.1	-
5820	468769.06	2243457.95	Картометрический метод	0.1	-

2. Сведения о характерных точках границ объекта

Обозначение характерных точек границ	Координаты, м		Метод определения координат характерной точки	Средняя квадратическая погрешность положения характерной точки (Mt), м	Описание обозначения точки на местности (при наличии)
	X	Y			
1	2	3	4	5	6
5821	468769.08	2243458.77	Картометрический метод	0.1	-
5822	468769.19	2243459.54	Картометрический метод	0.1	-
5823	468769.39	2243460.24	Картометрический метод	0.1	-
5824	468769.66	2243460.89	Картометрический метод	0.1	-
5825	468770.01	2243461.48	Картометрический метод	0.1	-
5826	468770.41	2243462.00	Картометрический метод	0.1	-
5827	468770.74	2243462.32	Картометрический метод	0.1	-
5828	468770.87	2243462.45	Картометрический метод	0.1	-
5829	468771.38	2243462.84	Картометрический метод	0.1	-
5830	468771.95	2243463.18	Картометрический метод	0.1	-
5831	468772.57	2243463.46	Картометрический метод	0.1	-
5832	468773.24	2243463.70	Картометрический метод	0.1	-
5833	468773.96	2243463.90	Картометрический метод	0.1	-
5834	468774.74	2243464.06	Картометрический метод	0.1	-
5835	468775.56	2243464.20	Картометрический метод	0.1	-
5836	468777.36	2243464.39	Картометрический метод	0.1	-
5837	468779.28	2243464.50	Картометрический метод	0.1	-
5838	468781.26	2243464.52	Картометрический метод	0.1	-
5839	468783.24	2243464.45	Картометрический метод	0.1	-
5840	468785.17	2243464.29	Картометрический метод	0.1	-
5841	468786.16	2243464.16	Картометрический метод	0.1	-
5842	468787.18	2243463.99	Картометрический метод	0.1	-
5843	468788.27	2243463.77	Картометрический метод	0.1	-
5844	468789.44	2243463.50	Картометрический метод	0.1	-
5845	468792.11	2243462.75	Картометрический метод	0.1	-

2. Сведения о характерных точках границ объекта

Обозначение характерных точек границ	Координаты, м		Метод определения координат характерной точки	Средняя квадратическая погрешность положения характерной точки (Mt), м	Описание обозначения точки на местности (при наличии)
	X	Y			
1	2	3	4	5	6
5846	468795.28	2243461.72	Картометрический метод	0.1	-
5847	468798.77	2243460.49	Картометрический метод	0.1	-
5848	468807.29	2243457.27	Картометрический метод	0.1	-
5849	468810.15	2243456.11	Картометрический метод	0.1	-
5850	468812.73	2243454.95	Картометрический метод	0.1	-
5851	468813.96	2243454.33	Картометрический метод	0.1	-
5852	468815.15	2243453.68	Картометрический метод	0.1	-
5853	468816.33	2243452.98	Картометрический метод	0.1	-
5854	468817.50	2243452.22	Картометрический метод	0.1	-
5855	468818.65	2243451.40	Картометрический метод	0.1	-
5856	468819.75	2243450.54	Картометрический метод	0.1	-
5857	468820.79	2243449.63	Картометрический метод	0.1	-
5858	468821.75	2243448.68	Картометрический метод	0.1	-
5859	468822.60	2243447.70	Картометрический метод	0.1	-
5860	468823.32	2243446.69	Картометрический метод	0.1	-
5861	468823.90	2243445.66	Картометрический метод	0.1	-
5862	468824.32	2243444.61	Картометрический метод	0.1	-
5863	468824.59	2243443.55	Картометрический метод	0.1	-
5864	468824.74	2243442.48	Картометрический метод	0.1	-
5865	468824.77	2243441.42	Картометрический метод	0.1	-
5866	468824.71	2243440.35	Картометрический метод	0.1	-
5867	468824.57	2243439.30	Картометрический метод	0.1	-
5868	468824.38	2243438.27	Картометрический метод	0.1	-
5869	468823.90	2243436.27	Картометрический метод	0.1	-
5870	468823.79	2243435.89	Картометрический метод	0.1	-

2. Сведения о характерных точках границ объекта

Обозначение характерных точек границ	Координаты, м		Метод определения координат характерной точки	Средняя квадратическая погрешность положения характерной точки (Mt), м	Описание обозначения точки на местности (при наличии)
	X	Y			
1	2	3	4	5	6
5871	468822.81	2243432.37	Картометрический метод	0.1	-
5872	468822.32	2243430.31	Картометрический метод	0.1	-
5873	468822.10	2243429.21	Картометрический метод	0.1	-
5874	468821.91	2243428.06	Картометрический метод	0.1	-
5875	468821.76	2243426.85	Картометрический метод	0.1	-
5876	468821.66	2243425.57	Картометрический метод	0.1	-
5877	468821.61	2243424.22	Картометрический метод	0.1	-
5878	468821.61	2243422.80	Картометрический метод	0.1	-
5879	468821.69	2243421.29	Картометрический метод	0.1	-
5880	468821.83	2243419.71	Картометрический метод	0.1	-
5881	468822.06	2243418.04	Картометрический метод	0.1	-
5882	468822.38	2243416.28	Картометрический метод	0.1	-
5883	468822.79	2243414.45	Картометрический метод	0.1	-
5884	468823.30	2243412.57	Картометрический метод	0.1	-
5885	468823.93	2243410.65	Картометрический метод	0.1	-
5886	468824.67	2243408.73	Картометрический метод	0.1	-
5887	468825.54	2243406.82	Картометрический метод	0.1	-
5888	468826.54	2243404.94	Картометрический метод	0.1	-
5889	468827.68	2243403.11	Картометрический метод	0.1	-
5890	468828.98	2243401.35	Картометрический метод	0.1	-
5891	468830.42	2243399.64	Картометрический метод	0.1	-
5892	468832.03	2243398.00	Картометрический метод	0.1	-
5893	468833.82	2243396.40	Картометрический метод	0.1	-
5894	468835.78	2243394.85	Картометрический метод	0.1	-
5895	468837.93	2243393.32	Картометрический метод	0.1	-

2. Сведения о характерных точках границ объекта

Обозначение характерных точек границ	Координаты, м		Метод определения координат характерной точки	Средняя квадратическая погрешность положения характерной точки (Mt), м	Описание обозначения точки на местности (при наличии)
	X	Y			
1	2	3	4	5	6
5896	468840.27	2243391.83	Картометрический метод	0.1	-
5897	468842.82	2243390.35	Картометрический метод	0.1	-
5898	468845.57	2243388.88	Картометрический метод	0.1	-
5899	468848.49	2243387.41	Картометрический метод	0.1	-
5900	468864.67	2243379.84	Картометрический метод	0.1	-
5901	468871.27	2243376.58	Картометрический метод	0.1	-
5902	468883.61	2243370.13	Картометрический метод	0.1	-
5903	468886.43	2243368.73	Картометрический метод	0.1	-
5904	468889.11	2243367.48	Картометрический метод	0.1	-
5905	468891.63	2243366.42	Картометрический метод	0.1	-
5906	468893.99	2243365.57	Картометрический метод	0.1	-
5907	468896.19	2243364.92	Картометрический метод	0.1	-
5908	468898.27	2243364.46	Картометрический метод	0.1	-
5909	468900.24	2243364.17	Картометрический метод	0.1	-
5910	468902.12	2243364.04	Картометрический метод	0.1	-
5911	468903.93	2243364.05	Картометрический метод	0.1	-
5912	468905.70	2243364.19	Картометрический метод	0.1	-
5913	468907.43	2243364.44	Картометрический метод	0.1	-
5914	468909.16	2243364.78	Картометрический метод	0.1	-
5915	468910.88	2243365.21	Картометрический метод	0.1	-
5916	468912.60	2243365.70	Картометрический метод	0.1	-
5917	468931.45	2243372.71	Картометрический метод	0.1	-
5918	468941.65	2243376.11	Картометрический метод	0.1	-
5919	468942.77	2243376.58	Картометрический метод	0.1	-
5920	468944.62	2243377.60	Картометрический метод	0.1	-

2. Сведения о характерных точках границ объекта

Обозначение характерных точек границ	Координаты, м		Метод определения координат характерной точки	Средняя квадратическая погрешность положения характерной точки (Mt), м	Описание обозначения точки на местности (при наличии)
	X	Y			
1	2	3	4	5	6
5921	468945.33	2243378.18	Картометрический метод	0.1	-
5922	468945.90	2243378.80	Картометрический метод	0.1	-
5923	468946.35	2243379.45	Картометрический метод	0.1	-
5924	468946.68	2243380.13	Картометрический метод	0.1	-
5925	468947.05	2243381.53	Картометрический метод	0.1	-
5926	468947.10	2243382.94	Картометрический метод	0.1	-
5927	468946.89	2243384.29	Картометрический метод	0.1	-
5928	468946.36	2243385.64	Картометрический метод	0.1	-
5929	468945.40	2243387.04	Картометрический метод	0.1	-
5930	468943.93	2243388.56	Картометрический метод	0.1	-
5931	468941.89	2243390.23	Картометрический метод	0.1	-
5932	468939.35	2243391.96	Картометрический метод	0.1	-
5933	468936.41	2243393.65	Картометрический метод	0.1	-
5934	468933.19	2243395.20	Картометрический метод	0.1	-
5935	468923.28	2243398.83	Картометрический метод	0.1	-
5936	468921.84	2243399.41	Картометрический метод	0.1	-
5937	468920.51	2243400.03	Картометрический метод	0.1	-
5938	468919.33	2243400.68	Картометрический метод	0.1	-
5939	468918.28	2243401.39	Картометрический метод	0.1	-
5940	468917.36	2243402.14	Картометрический метод	0.1	-
5941	468916.57	2243402.93	Картометрический метод	0.1	-
5942	468915.89	2243403.77	Картометрический метод	0.1	-
5943	468914.46	2243406.59	Картометрический метод	0.1	-
5944	468913.80	2243409.88	Картометрический метод	0.1	-
5945	468913.73	2243413.44	Картометрический метод	0.1	-

2. Сведения о характерных точках границ объекта

Обозначение характерных точек границ	Координаты, м		Метод определения координат характерной точки	Средняя квадратическая погрешность положения характерной точки (Mt), м	Описание обозначения точки на местности (при наличии)
	X	Y			
1	2	3	4	5	6
5946	468913.92	2243416.76	Картометрический метод	0.1	-
5947	468914.25	2243420.07	Картометрический метод	0.1	-
5948	468914.72	2243423.54	Картометрический метод	0.1	-
5949	468915.32	2243426.98	Картометрический метод	0.1	-
5950	468915.67	2243428.62	Картометрический метод	0.1	-
5951	468916.04	2243430.17	Картометрический метод	0.1	-
5952	468916.45	2243431.62	Картометрический метод	0.1	-
5953	468916.91	2243432.95	Картометрический метод	0.1	-
5954	468917.42	2243434.18	Картометрический метод	0.1	-
5955	468918.00	2243435.29	Картометрический метод	0.1	-
5956	468918.66	2243436.31	Картометрический метод	0.1	-
5957	468919.43	2243437.21	Картометрический метод	0.1	-
5958	468920.30	2243438.02	Картометрический метод	0.1	-
5959	468921.30	2243438.72	Картометрический метод	0.1	-
5960	468922.44	2243439.32	Картометрический метод	0.1	-
5961	468923.70	2243439.82	Картометрический метод	0.1	-
5962	468925.07	2243440.23	Картометрический метод	0.1	-
5963	468926.53	2243440.56	Картометрический метод	0.1	-
5964	468928.08	2243440.82	Картометрический метод	0.1	-
5965	468929.70	2243441.00	Картометрический метод	0.1	-
5966	468931.37	2243441.11	Картометрический метод	0.1	-
5967	468933.09	2243441.17	Картометрический метод	0.1	-
5968	468934.83	2243441.17	Картометрический метод	0.1	-
5969	468940.84	2243441.03	Картометрический метод	0.1	-
5970	468943.71	2243440.96	Картометрический метод	0.1	-

2. Сведения о характерных точках границ объекта

Обозначение характерных точек границ	Координаты, м		Метод определения координат характерной точки	Средняя квадратическая погрешность положения характерной точки (Mt), м	Описание обозначения точки на местности (при наличии)
	X	Y			
1	2	3	4	5	6
5971	468945.47	2243441.00	Картометрический метод	0.1	-
5972	468947.21	2243441.10	Картометрический метод	0.1	-
5973	468948.93	2243441.27	Картометрический метод	0.1	-
5974	468950.61	2243441.52	Картометрический метод	0.1	-
5975	468952.25	2243441.84	Картометрический метод	0.1	-
5976	468953.84	2243442.23	Картометрический метод	0.1	-
5977	468955.37	2243442.67	Картометрический метод	0.1	-
5978	468956.84	2243443.17	Картометрический метод	0.1	-
5979	468958.25	2243443.72	Картометрический метод	0.1	-
5980	468959.57	2243444.30	Картометрический метод	0.1	-
5981	468960.81	2243444.93	Картометрический метод	0.1	-
5982	468961.98	2243445.57	Картометрический метод	0.1	-
5983	468966.14	2243448.05	Картометрический метод	0.1	-
5984	468967.10	2243448.56	Картометрический метод	0.1	-
5985	468968.06	2243448.99	Картометрический метод	0.1	-
5735	468969.02	2243449.34	Картометрический метод	0.1	-
5986	468891.90	2243401.91	Картометрический метод	0.1	-
5987	468891.30	2243401.17	Картометрический метод	0.1	-
5988	468888.98	2243398.33	Картометрический метод	0.1	-
5989	468884.06	2243396.23	Картометрический метод	0.1	-
5990	468875.38	2243394.65	Картометрический метод	0.1	-
5991	468867.94	2243393.81	Картометрический метод	0.1	-
5992	468857.68	2243396.75	Картометрический метод	0.1	-
5993	468852.50	2243403.13	Картометрический метод	0.1	-
5994	468854.90	2243406.29	Картометрический метод	0.1	-

2. Сведения о характерных точках границ объекта

Обозначение характерных точек границ	Координаты, м		Метод определения координат характерной точки	Средняя квадратическая погрешность положения характерной точки (Mt), м	Описание обозначения точки на местности (при наличии)
	X	Y			
1	2	3	4	5	6
5995	468856.42	2243406.95	Картометрический метод	0.1	-
5996	468857.68	2243407.54	Картометрический метод	0.1	-
5997	468863.20	2243410.12	Картометрический метод	0.1	-
5998	468872.36	2243411.89	Картометрический метод	0.1	-
5999	468882.20	2243412.72	Картометрический метод	0.1	-
6000	468888.20	2243411.62	Картометрический метод	0.1	-
6001	468891.80	2243409.09	Картометрический метод	0.1	-
5986	468891.90	2243401.91	Картометрический метод	0.1	-
6002	468852.31	2243415.94	Картометрический метод	0.1	-
6003	468852.25	2243415.58	Картометрический метод	0.1	-
6004	468851.29	2243409.88	Картометрический метод	0.1	-
6005	468846.41	2243404.76	Картометрический метод	0.1	-
6006	468840.13	2243401.60	Картометрический метод	0.1	-
6007	468833.93	2243405.96	Картометрический метод	0.1	-
6008	468833.99	2243422.12	Картометрический метод	0.1	-
6009	468838.13	2243424.10	Картометрический метод	0.1	-
6010	468847.82	2243423.39	Картометрический метод	0.1	-
6011	468848.15	2243423.36	Картометрический метод	0.1	-
6002	468852.31	2243415.94	Картометрический метод	0.1	-
6012	469234.65	2243522.55	Картометрический метод	0.1	-
6013	469231.17	2243543.62	Картометрический метод	0.1	-
6014	469228.92	2243559.92	Картометрический метод	0.1	-
6015	469228.35	2243561.46	Картометрический метод	0.1	-
6016	469227.80	2243562.94	Картометрический метод	0.1	-
6017	469227.26	2243564.38	Картометрический метод	0.1	-

2. Сведения о характерных точках границ объекта

Обозначение характерных точек границ	Координаты, м		Метод определения координат характерной точки	Средняя квадратическая погрешность положения характерной точки (Mt), м	Описание обозначения точки на местности (при наличии)
	X	Y			
1	2	3	4	5	6
6018	469226.72	2243565.85	Картометрический метод	0.1	-
6019	469226.17	2243567.37	Картометрический метод	0.1	-
6020	469225.61	2243568.99	Картометрический метод	0.1	-
6021	469225.04	2243570.68	Картометрический метод	0.1	-
6022	469224.46	2243572.45	Картометрический метод	0.1	-
6023	469224.17	2243573.38	Картометрический метод	0.1	-
6024	469216.27	2243585.62	Картометрический метод	0.1	-
6025	469208.77	2243599.72	Картометрический метод	0.1	-
6026	469199.87	2243603.92	Картометрический метод	0.1	-
6027	469192.47	2243603.62	Картометрический метод	0.1	-
6028	469186.67	2243599.82	Картометрический метод	0.1	-
6029	469179.67	2243589.52	Картометрический метод	0.1	-
6030	469175.17	2243583.12	Картометрический метод	0.1	-
6031	469168.57	2243578.72	Картометрический метод	0.1	-
6032	469166.97	2243572.72	Картометрический метод	0.1	-
6033	469169.27	2243565.02	Картометрический метод	0.1	-
6034	469172.97	2243556.52	Картометрический метод	0.1	-
6035	469172.97	2243551.72	Картометрический метод	0.1	-
6036	469169.87	2243546.62	Картометрический метод	0.1	-
6037	469168.47	2243539.22	Картометрический метод	0.1	-
6038	469168.87	2243531.62	Картометрический метод	0.1	-
6039	469170.87	2243520.82	Картометрический метод	0.1	-
6040	469173.47	2243513.82	Картометрический метод	0.1	-
6041	469175.67	2243511.22	Картометрический метод	0.1	-
6042	469182.07	2243508.02	Картометрический метод	0.1	-

2. Сведения о характерных точках границ объекта

Обозначение характерных точек границ	Координаты, м		Метод определения координат характерной точки	Средняя квадратическая погрешность положения характерной точки (Mt), м	Описание обозначения точки на местности (при наличии)
	X	Y			
1	2	3	4	5	6
6043	469185.87	2243499.82	Картометрический метод	0.1	-
6044	469186.07	2243491.02	Картометрический метод	0.1	-
6045	469183.47	2243475.62	Картометрический метод	0.1	-
6046	469181.27	2243461.62	Картометрический метод	0.1	-
6047	469176.07	2243447.42	Картометрический метод	0.1	-
6048	469166.27	2243431.82	Картометрический метод	0.1	-
6049	469156.87	2243417.82	Картометрический метод	0.1	-
6050	469142.21	2243404.46	Картометрический метод	0.1	-
6051	469144.46	2243405.32	Картометрический метод	0.1	-
6052	469146.66	2243406.28	Картометрический метод	0.1	-
6053	469148.78	2243407.34	Картометрический метод	0.1	-
6054	469150.80	2243408.50	Картометрический метод	0.1	-
6055	469152.72	2243409.76	Картометрический метод	0.1	-
6056	469154.52	2243411.12	Картометрический метод	0.1	-
6057	469156.21	2243412.57	Картометрический метод	0.1	-
6058	469157.80	2243414.08	Картометрический метод	0.1	-
6059	469159.31	2243415.63	Картометрический метод	0.1	-
6060	469160.77	2243417.22	Картометрический метод	0.1	-
6061	469164.92	2243421.91	Картометрический метод	0.1	-
6062	469167.66	2243424.84	Картометрический метод	0.1	-
6063	469169.06	2243426.23	Картометрический метод	0.1	-
6064	469170.47	2243427.57	Картометрический метод	0.1	-
6065	469171.91	2243428.87	Картометрический метод	0.1	-
6066	469173.38	2243430.13	Картометрический метод	0.1	-
6067	469174.89	2243431.36	Картометрический метод	0.1	-

2. Сведения о характерных точках границ объекта

Обозначение характерных точек границ	Координаты, м		Метод определения координат характерной точки	Средняя квадратическая погрешность положения характерной точки (Mt), м	Описание обозначения точки на местности (при наличии)
	X	Y			
1	2	3	4	5	6
6068	469176.45	2243432.55	Картометрический метод	0.1	-
6069	469182.90	2243437.12	Картометрический метод	0.1	-
6070	469184.43	2243438.27	Картометрический метод	0.1	-
6071	469185.89	2243439.44	Картометрический метод	0.1	-
6072	469187.24	2243440.64	Картометрический метод	0.1	-
6073	469188.45	2243441.89	Картометрический метод	0.1	-
6074	469189.50	2243443.18	Картометрический метод	0.1	-
6075	469190.41	2243444.53	Картометрический метод	0.1	-
6076	469191.17	2243445.91	Картометрический метод	0.1	-
6077	469191.80	2243447.33	Картометрический метод	0.1	-
6078	469192.31	2243448.77	Картометрический метод	0.1	-
6079	469192.71	2243450.23	Картометрический метод	0.1	-
6080	469193.00	2243451.70	Картометрический метод	0.1	-
6081	469193.21	2243453.17	Картометрический метод	0.1	-
6082	469193.33	2243454.65	Картометрический метод	0.1	-
6083	469193.39	2243456.12	Картометрический метод	0.1	-
6084	469193.39	2243457.60	Картометрический метод	0.1	-
6085	469193.10	2243465.18	Картометрический метод	0.1	-
6086	469193.07	2243466.76	Картометрический метод	0.1	-
6087	469193.11	2243469.99	Картометрический метод	0.1	-
6088	469193.27	2243473.26	Картометрический метод	0.1	-
6089	469193.56	2243476.56	Картометрический метод	0.1	-
6090	469193.75	2243478.20	Картометрический метод	0.1	-
6091	469194.20	2243481.45	Картометрический метод	0.1	-
6092	469195.55	2243489.67	Картометрический метод	0.1	-

2. Сведения о характерных точках границ объекта

Обозначение характерных точек границ	Координаты, м		Метод определения координат характерной точки	Средняя квадратическая погрешность положения характерной точки (Mt), м	Описание обозначения точки на местности (при наличии)
	X	Y			
1	2	3	4	5	6
6093	469196.03	2243493.07	Картометрический метод	0.1	-
6094	469196.39	2243496.54	Картометрический метод	0.1	-
6095	469196.51	2243498.28	Картометрический метод	0.1	-
6096	469196.56	2243499.99	Картометрический метод	0.1	-
6097	469196.54	2243501.69	Картометрический метод	0.1	-
6098	469196.45	2243503.34	Картометрический метод	0.1	-
6099	469196.27	2243504.95	Картометрический метод	0.1	-
6100	469195.99	2243506.50	Картометрический метод	0.1	-
6101	469195.62	2243508.01	Картометрический метод	0.1	-
6102	469195.15	2243509.46	Картометрический метод	0.1	-
6103	469194.58	2243510.86	Картометрический метод	0.1	-
6104	469193.93	2243512.23	Картометрический метод	0.1	-
6105	469193.19	2243513.56	Картометрический метод	0.1	-
6106	469192.36	2243514.86	Картометрический метод	0.1	-
6107	469191.44	2243516.13	Картометрический метод	0.1	-
6108	469190.44	2243517.38	Картометрический метод	0.1	-
6109	469187.23	2243521.17	Картометрический метод	0.1	-
6110	469186.19	2243522.52	Картометрический метод	0.1	-
6111	469185.20	2243523.93	Картометрический метод	0.1	-
6112	469184.30	2243525.44	Картометрический метод	0.1	-
6113	469183.51	2243527.05	Картометрический метод	0.1	-
6114	469182.87	2243528.79	Картометрический метод	0.1	-
6115	469182.36	2243530.66	Картометрический метод	0.1	-
6116	469182.00	2243532.67	Картометрический метод	0.1	-
6117	469181.76	2243534.80	Картометрический метод	0.1	-

2. Сведения о характерных точках границ объекта

Обозначение характерных точек границ	Координаты, м		Метод определения координат характерной точки	Средняя квадратическая погрешность положения характерной точки (Mt), м	Описание обозначения точки на местности (при наличии)
	X	Y			
1	2	3	4	5	6
6118	469181.64	2243537.06	Картометрический метод	0.1	-
6119	469181.65	2243539.46	Картометрический метод	0.1	-
6120	469181.78	2243541.98	Картометрический метод	0.1	-
6121	469182.01	2243544.65	Картометрический метод	0.1	-
6122	469182.35	2243547.44	Картометрический метод	0.1	-
6123	469182.78	2243550.33	Картометрический метод	0.1	-
6124	469183.28	2243553.28	Картометрический метод	0.1	-
6125	469184.42	2243559.23	Картометрический метод	0.1	-
6126	469185.66	2243564.97	Картометрический метод	0.1	-
6127	469187.42	2243572.63	Картометрический метод	0.1	-
6128	469188.52	2243576.89	Картометрический метод	0.1	-
6129	469189.06	2243578.75	Картометрический метод	0.1	-
6130	469189.61	2243580.42	Картометрический метод	0.1	-
6131	469190.17	2243581.89	Картометрический метод	0.1	-
6132	469190.75	2243583.15	Картометрический метод	0.1	-
6133	469191.36	2243584.21	Картометрический метод	0.1	-
6134	469192.01	2243585.09	Картометрический метод	0.1	-
6135	469192.71	2243585.81	Картометрический метод	0.1	-
6136	469193.48	2243586.40	Картометрический метод	0.1	-
6137	469194.32	2243586.88	Картометрический метод	0.1	-
6138	469195.25	2243587.28	Картометрический метод	0.1	-
6139	469196.27	2243587.63	Картометрический метод	0.1	-
6140	469197.42	2243587.95	Картометрический метод	0.1	-
6141	469200.03	2243588.55	Картометрический метод	0.1	-
6142	469201.45	2243588.81	Картометрический метод	0.1	-

2. Сведения о характерных точках границ объекта

Обозначение характерных точек границ	Координаты, м		Метод определения координат характерной точки	Средняя квадратическая погрешность положения характерной точки (Mt), м	Описание обозначения точки на местности (при наличии)
	X	Y			
1	2	3	4	5	6
6143	469202.90	2243589.03	Картометрический метод	0.1	-
6144	469204.35	2243589.20	Картометрический метод	0.1	-
6145	469205.77	2243589.30	Картометрический метод	0.1	-
6146	469207.14	2243589.32	Картометрический метод	0.1	-
6147	469208.41	2243589.25	Картометрический метод	0.1	-
6148	469210.61	2243588.79	Картометрический метод	0.1	-
6149	469212.43	2243587.88	Картометрический метод	0.1	-
6150	469213.96	2243586.51	Картометрический метод	0.1	-
6151	469215.29	2243584.63	Картометрический метод	0.1	-
6152	469216.52	2243582.22	Картометрический метод	0.1	-
6153	469217.73	2243579.19	Картометрический метод	0.1	-
6154	469218.98	2243575.48	Картометрический метод	0.1	-
6155	469230.02	2243542.08	Картометрический метод	0.1	-
6156	469231.38	2243536.34	Картометрический метод	0.1	-
6157	469232.76	2243530.52	Картометрический метод	0.1	-
6158	469234.15	2243524.63	Картометрический метод	0.1	-
6012	469234.65	2243522.55	Картометрический метод	0.1	-
6159	469137.36	2243548.04	Картометрический метод	0.1	-
6160	469135.97	2243557.11	Картометрический метод	0.1	-
6161	469135.76	2243557.50	Картометрический метод	0.1	-
6162	469135.33	2243558.20	Картометрический метод	0.1	-
6163	469134.83	2243558.93	Картометрический метод	0.1	-
6164	469134.24	2243559.71	Картометрический метод	0.1	-
6165	469133.55	2243560.55	Картометрический метод	0.1	-
6166	469132.75	2243561.44	Картометрический метод	0.1	-

2. Сведения о характерных точках границ объекта

Обозначение характерных точек границ	Координаты, м		Метод определения координат характерной точки	Средняя квадратическая погрешность положения характерной точки (Mt), м	Описание обозначения точки на местности (при наличии)
	X	Y			
1	2	3	4	5	6
6167	469129.96	2243565.07	Картометрический метод	0.1	-
6168	469129.87	2243565.18	Картометрический метод	0.1	-
6169	469127.54	2243568.35	Картометрический метод	0.1	-
6170	469125.67	2243571.03	Картометрический метод	0.1	-
6171	469124.21	2243573.30	Картометрический метод	0.1	-
6172	469123.09	2243575.23	Картометрический метод	0.1	-
6173	469122.24	2243576.92	Картометрический метод	0.1	-
6174	469121.60	2243578.44	Картометрический метод	0.1	-
6175	469121.09	2243579.87	Картометрический метод	0.1	-
6176	469120.67	2243581.28	Картометрический метод	0.1	-
6177	469120.31	2243582.68	Картометрический метод	0.1	-
6178	469120.01	2243584.08	Картометрический метод	0.1	-
6179	469119.78	2243585.47	Картометрический метод	0.1	-
6180	469119.62	2243586.87	Картометрический метод	0.1	-
6181	469119.50	2243588.27	Картометрический метод	0.1	-
6182	469119.45	2243589.68	Картометрический метод	0.1	-
6183	469119.44	2243591.11	Картометрический метод	0.1	-
6184	469119.49	2243592.54	Картометрический метод	0.1	-
6185	469119.58	2243593.98	Картометрический метод	0.1	-
6186	469119.72	2243595.43	Картометрический метод	0.1	-
6187	469119.89	2243596.88	Картометрический метод	0.1	-
6188	469120.09	2243598.33	Картометрический метод	0.1	-
6189	469120.32	2243599.77	Картометрический метод	0.1	-
6190	469121.05	2243607.62	Картометрический метод	0.1	-
6191	469121.13	2243610.58	Картометрический метод	0.1	-

2. Сведения о характерных точках границ объекта

Обозначение характерных точек границ	Координаты, м		Метод определения координат характерной точки	Средняя квадратическая погрешность положения характерной точки (Mt), м	Описание обозначения точки на местности (при наличии)
	X	Y			
1	2	3	4	5	6
6192	469121.75	2243611.82	Картометрический метод	0.1	-
6193	469123.01	2243612.52	Картометрический метод	0.1	-
6194	469123.63	2243613.64	Картометрический метод	0.1	-
6195	469125.09	2243616.78	Картометрический метод	0.1	-
6196	469127.19	2243619.60	Картометрический метод	0.1	-
6197	469129.37	2243622.38	Картометрический метод	0.1	-
6198	469130.03	2243624.58	Картометрический метод	0.1	-
6199	469131.57	2243627.32	Картометрический метод	0.1	-
6200	469133.43	2243630.44	Картометрический метод	0.1	-
6201	469134.92	2243634.30	Картометрический метод	0.1	-
6202	469130.91	2243630.11	Картометрический метод	0.1	-
6203	469126.14	2243624.85	Картометрический метод	0.1	-
6204	469122.44	2243619.20	Картометрический метод	0.1	-
6205	469120.04	2243612.77	Картометрический метод	0.1	-
6206	469118.67	2243605.70	Картометрический метод	0.1	-
6207	469118.01	2243595.59	Картометрический метод	0.1	-
6208	469118.35	2243587.94	Картометрический метод	0.1	-
6209	469119.46	2243580.67	Картометрический метод	0.1	-
6210	469121.35	2243574.07	Картометрический метод	0.1	-
6211	469123.87	2243568.23	Картометрический метод	0.1	-
6212	469126.87	2243563.12	Картометрический метод	0.1	-
6213	469130.39	2243557.28	Картометрический метод	0.1	-
6214	469134.59	2243548.36	Картометрический метод	0.1	-
6215	469137.04	2243546.17	Картометрический метод	0.1	-
6216	469137.27	2243547.43	Картометрический метод	0.1	-

2. Сведения о характерных точках границ объекта

Обозначение характерных точек границ	Координаты, м		Метод определения координат характерной точки	Средняя квадратическая погрешность положения характерной точки (Mt), м	Описание обозначения точки на местности (при наличии)
	X	Y			
1	2	3	4	5	6
6159	469137.36	2243548.04	Картометрический метод	0.1	-
6217	469282.82	2243852.05	Картометрический метод	0.1	-
6218	469281.27	2243854.80	Картометрический метод	0.1	-
6219	469280.49	2243855.81	Картометрический метод	0.1	-
6220	469273.97	2243865.85	Картометрический метод	0.1	-
6221	469266.86	2243868.64	Картометрический метод	0.1	-
6222	469263.84	2243869.70	Картометрический метод	0.1	-
6223	469261.04	2243870.50	Картометрический метод	0.1	-
6224	469257.64	2243870.30	Картометрический метод	0.1	-
6225	469253.94	2243868.60	Картометрический метод	0.1	-
6226	469250.64	2243867.80	Картометрический метод	0.1	-
6227	469246.24	2243867.90	Картометрический метод	0.1	-
6228	469243.14	2243869.50	Картометрический метод	0.1	-
6229	469240.34	2243870.40	Картометрический метод	0.1	-
6230	469237.74	2243870.40	Картометрический метод	0.1	-
6231	469234.64	2243869.10	Картометрический метод	0.1	-
6232	469230.24	2243867.70	Картометрический метод	0.1	-
6233	469224.24	2243866.35	Картометрический метод	0.1	-
6234	469220.39	2243865.90	Картометрический метод	0.1	-
6235	469216.44	2243866.25	Картометрический метод	0.1	-
6236	469213.14	2243867.10	Картометрический метод	0.1	-
6237	469209.89	2243867.80	Картометрический метод	0.1	-
6238	469207.19	2243868.90	Картометрический метод	0.1	-
6239	469203.19	2243869.00	Картометрический метод	0.1	-
6240	469201.49	2243868.75	Картометрический метод	0.1	-

2. Сведения о характерных точках границ объекта

Обозначение характерных точек границ	Координаты, м		Метод определения координат характерной точки	Средняя квадратическая погрешность положения характерной точки (Mt), м	Описание обозначения точки на местности (при наличии)
	X	Y			
1	2	3	4	5	6
6241	469198.39	2243867.20	Картометрический метод	0.1	-
6242	469196.29	2243866.00	Картометрический метод	0.1	-
6243	469193.79	2243865.45	Картометрический метод	0.1	-
6244	469191.29	2243865.00	Картометрический метод	0.1	-
6245	469189.09	2243863.95	Картометрический метод	0.1	-
6246	469187.34	2243863.30	Картометрический метод	0.1	-
6247	469185.51	2243862.87	Картометрический метод	0.1	-
6248	469184.83	2243862.02	Картометрический метод	0.1	-
6249	469184.17	2243861.19	Картометрический метод	0.1	-
6250	469183.55	2243860.36	Картометрический метод	0.1	-
6251	469182.94	2243859.52	Картометрический метод	0.1	-
6252	469182.35	2243858.68	Картометрический метод	0.1	-
6253	469181.78	2243857.82	Картометрический метод	0.1	-
6254	469181.21	2243856.94	Картометрический метод	0.1	-
6255	469180.65	2243856.05	Картометрический метод	0.1	-
6256	469180.10	2243855.16	Картометрический метод	0.1	-
6257	469179.54	2243854.28	Картометрический метод	0.1	-
6258	469178.98	2243853.44	Картометрический метод	0.1	-
6259	469178.41	2243852.63	Картометрический метод	0.1	-
6260	469177.82	2243851.87	Картометрический метод	0.1	-
6261	469177.23	2243851.18	Картометрический метод	0.1	-
6262	469176.61	2243850.55	Картометрический метод	0.1	-
6263	469175.98	2243850.00	Картометрический метод	0.1	-
6264	469175.34	2243849.52	Картометрический метод	0.1	-
6265	469174.68	2243849.09	Картометрический метод	0.1	-

2. Сведения о характерных точках границ объекта

Обозначение характерных точек границ	Координаты, м		Метод определения координат характерной точки	Средняя квадратическая погрешность положения характерной точки (Mt), м	Описание обозначения точки на местности (при наличии)
	X	Y			
1	2	3	4	5	6
6266	469174.01	2243848.73	Картометрический метод	0.1	-
6267	469173.14	2243848.26	Картометрический метод	0.1	-
6268	469172.63	2243847.99	Картометрический метод	0.1	-
6269	469169.27	2243846.89	Картометрический метод	0.1	-
6270	469166.80	2243847.12	Картометрический метод	0.1	-
6271	469165.89	2243847.16	Картометрический метод	0.1	-
6272	469165.26	2243847.25	Картометрический метод	0.1	-
6273	469164.66	2243847.31	Картометрический метод	0.1	-
6274	469163.97	2243847.43	Картометрический метод	0.1	-
6275	469162.94	2243847.66	Картометрический метод	0.1	-
6276	469161.42	2243847.77	Картометрический метод	0.1	-
6277	469155.23	2243848.04	Картометрический метод	0.1	-
6278	469153.98	2243848.15	Картометрический метод	0.1	-
6279	469150.82	2243848.73	Картометрический метод	0.1	-
6280	469145.99	2243851.90	Картометрический метод	0.1	-
6281	469140.73	2243856.46	Картометрический метод	0.1	-
6282	469139.76	2243857.08	Картометрический метод	0.1	-
6283	469138.39	2243857.81	Картометрический метод	0.1	-
6284	469136.99	2243858.60	Картометрический метод	0.1	-
6285	469135.53	2243859.48	Картометрический метод	0.1	-
6286	469134.11	2243860.42	Картометрический метод	0.1	-
6287	469132.62	2243861.47	Картометрический метод	0.1	-
6288	469131.09	2243862.62	Картометрический метод	0.1	-
6289	469130.45	2243863.14	Картометрический метод	0.1	-
6290	469129.54	2243863.88	Картометрический метод	0.1	-

2. Сведения о характерных точках границ объекта

Обозначение характерных точек границ	Координаты, м		Метод определения координат характерной точки	Средняя квадратическая погрешность положения характерной точки (Mt), м	Описание обозначения точки на местности (при наличии)
	X	Y			
1	2	3	4	5	6
6291	469128.00	2243865.22	Картометрический метод	0.1	-
6292	469126.47	2243866.64	Картометрический метод	0.1	-
6293	469124.98	2243868.13	Картометрический метод	0.1	-
6294	469123.55	2243869.69	Картометрический метод	0.1	-
6295	469122.21	2243871.30	Картометрический метод	0.1	-
6296	469120.96	2243872.95	Картометрический метод	0.1	-
6297	469119.83	2243874.64	Картометрический метод	0.1	-
6298	469118.81	2243876.36	Картометрический метод	0.1	-
6299	469117.90	2243878.11	Картометрический метод	0.1	-
6300	469117.11	2243879.88	Картометрический метод	0.1	-
6301	469116.41	2243881.67	Картометрический метод	0.1	-
6302	469115.81	2243883.48	Картометрический метод	0.1	-
6303	469115.31	2243885.30	Картометрический метод	0.1	-
6304	469114.89	2243887.13	Картометрический метод	0.1	-
6305	469114.56	2243888.97	Картометрический метод	0.1	-
6306	469114.30	2243890.79	Картометрический метод	0.1	-
6307	469114.11	2243892.60	Картометрический метод	0.1	-
6308	469113.99	2243894.38	Картометрический метод	0.1	-
6309	469113.92	2243896.12	Картометрический метод	0.1	-
6310	469113.89	2243897.81	Картометрический метод	0.1	-
6311	469113.90	2243899.43	Картометрический метод	0.1	-
6312	469113.94	2243900.98	Картометрический метод	0.1	-
6313	469114.01	2243902.46	Картометрический метод	0.1	-
6314	469114.10	2243903.86	Картометрический метод	0.1	-
6315	469114.21	2243905.20	Картометрический метод	0.1	-

2. Сведения о характерных точках границ объекта

Обозначение характерных точек границ	Координаты, м		Метод определения координат характерной точки	Средняя квадратическая погрешность положения характерной точки (Mt), м	Описание обозначения точки на местности (при наличии)
	X	Y			
1	2	3	4	5	6
6316	469114.35	2243906.49	Картометрический метод	0.1	-
6317	469114.52	2243907.74	Картометрический метод	0.1	-
6318	469114.72	2243908.98	Картометрический метод	0.1	-
6319	469114.95	2243910.20	Картометрический метод	0.1	-
6320	469115.22	2243911.42	Картометрический метод	0.1	-
6321	469115.52	2243912.66	Картометрический метод	0.1	-
6322	469115.86	2243913.91	Картометрический метод	0.1	-
6323	469116.23	2243915.19	Картометрический метод	0.1	-
6324	469116.64	2243916.51	Картометрический метод	0.1	-
6325	469117.08	2243917.86	Картометрический метод	0.1	-
6326	469117.55	2243919.27	Картометрический метод	0.1	-
6327	469118.05	2243920.72	Картометрический метод	0.1	-
6328	469118.59	2243922.24	Картометрический метод	0.1	-
6329	469119.16	2243923.82	Картометрический метод	0.1	-
6330	469119.76	2243925.45	Картометрический метод	0.1	-
6331	469120.41	2243927.13	Картометрический метод	0.1	-
6332	469121.11	2243928.84	Картометрический метод	0.1	-
6333	469121.87	2243930.58	Картометрический метод	0.1	-
6334	469120.94	2243933.50	Картометрический метод	0.1	-
6335	469122.24	2243935.80	Картометрический метод	0.1	-
6336	469126.27	2243938.51	Картометрический метод	0.1	-
6337	469126.75	2243939.22	Картометрический метод	0.1	-
6338	469127.95	2243940.92	Картометрический метод	0.1	-
6339	469129.21	2243942.62	Картометрический метод	0.1	-
6340	469130.53	2243944.33	Картометрический метод	0.1	-

2. Сведения о характерных точках границ объекта

Обозначение характерных точек границ	Координаты, м		Метод определения координат характерной точки	Средняя квадратическая погрешность положения характерной точки (Mt), м	Описание обозначения точки на местности (при наличии)
	X	Y			
1	2	3	4	5	6
6341	469131.90	2243946.06	Картометрический метод	0.1	-
6342	469133.31	2243947.81	Картометрический метод	0.1	-
6343	469134.75	2243949.61	Картометрический метод	0.1	-
6344	469136.22	2243951.44	Картометрический метод	0.1	-
6345	469137.73	2243953.29	Картометрический метод	0.1	-
6346	469139.26	2243955.12	Картометрический метод	0.1	-
6347	469140.84	2243956.91	Картометрический метод	0.1	-
6348	469142.46	2243958.63	Картометрический метод	0.1	-
6349	469144.12	2243960.25	Картометрический метод	0.1	-
6350	469145.83	2243961.75	Картометрический метод	0.1	-
6351	469147.60	2243963.08	Картометрический метод	0.1	-
6352	469149.42	2243964.23	Картометрический метод	0.1	-
6353	469151.29	2243965.21	Картометрический метод	0.1	-
6354	469153.20	2243966.01	Картометрический метод	0.1	-
6355	469155.14	2243966.65	Картометрический метод	0.1	-
6356	469157.10	2243967.13	Картометрический метод	0.1	-
6357	469159.07	2243967.47	Картометрический метод	0.1	-
6358	469160.64	2243967.62	Картометрический метод	0.1	-
6359	469163.15	2243971.16	Картометрический метод	0.1	-
6360	469160.57	2243971.09	Картометрический метод	0.1	-
6361	469159.07	2243971.00	Картометрический метод	0.1	-
6362	469157.33	2243970.61	Картометрический метод	0.1	-
6363	469155.64	2243970.52	Картометрический метод	0.1	-
6364	469153.93	2243970.38	Картометрический метод	0.1	-
6365	469152.17	2243970.18	Картометрический метод	0.1	-

2. Сведения о характерных точках границ объекта

Обозначение характерных точек границ	Координаты, м		Метод определения координат характерной точки	Средняя квадратическая погрешность положения характерной точки (Mt), м	Описание обозначения точки на местности (при наличии)
	X	Y			
1	2	3	4	5	6
6366	469150.33	2243969.94	Картометрический метод	0.1	-
6367	469148.38	2243969.66	Картометрический метод	0.1	-
6368	469146.30	2243969.35	Картометрический метод	0.1	-
6369	469144.06	2243969.00	Картометрический метод	0.1	-
6370	469141.69	2243968.61	Картометрический метод	0.1	-
6371	469139.23	2243968.17	Картометрический метод	0.1	-
6372	469136.71	2243967.68	Картометрический метод	0.1	-
6373	469134.17	2243967.13	Картометрический метод	0.1	-
6374	469131.64	2243966.50	Картометрический метод	0.1	-
6375	469129.15	2243965.80	Картометрический метод	0.1	-
6376	469126.74	2243965.01	Картометрический метод	0.1	-
6377	469124.43	2243964.13	Картометрический метод	0.1	-
6378	469122.22	2243963.17	Картометрический метод	0.1	-
6379	469120.07	2243962.16	Картометрический метод	0.1	-
6380	469117.96	2243961.12	Картометрический метод	0.1	-
6381	469115.86	2243960.06	Картометрический метод	0.1	-
6382	469113.76	2243959.02	Картометрический метод	0.1	-
6383	469111.63	2243958.00	Картометрический метод	0.1	-
6384	469109.44	2243957.04	Картометрический метод	0.1	-
6385	469107.18	2243956.14	Картометрический метод	0.1	-
6386	469104.83	2243955.33	Картометрический метод	0.1	-
6387	469102.78	2243954.72	Картометрический метод	0.1	-
6388	469099.89	2243953.99	Картометрический метод	0.1	-
6389	469097.29	2243953.48	Картометрический метод	0.1	-
6390	469094.61	2243953.09	Картометрический метод	0.1	-

2. Сведения о характерных точках границ объекта

Обозначение характерных точек границ	Координаты, м		Метод определения координат характерной точки	Средняя квадратическая погрешность положения характерной точки (Mt), м	Описание обозначения точки на местности (при наличии)
	X	Y			
1	2	3	4	5	6
6391	469091.85	2243952.84	Картометрический метод	0.1	-
6392	469089.00	2243952.72	Картометрический метод	0.1	-
6393	469086.07	2243952.75	Картометрический метод	0.1	-
6394	469083.07	2243952.89	Картометрический метод	0.1	-
6395	469080.03	2243953.08	Картометрический метод	0.1	-
6396	469076.97	2243953.28	Картометрический метод	0.1	-
6397	469073.89	2243953.43	Картометрический метод	0.1	-
6398	469070.84	2243953.50	Картометрический метод	0.1	-
6399	469067.82	2243953.43	Картометрический метод	0.1	-
6400	469064.86	2243953.18	Картометрический метод	0.1	-
6401	469061.97	2243952.71	Картометрический метод	0.1	-
6402	469059.18	2243952.02	Картометрический метод	0.1	-
6403	469056.51	2243951.14	Картометрический метод	0.1	-
6404	469053.99	2243950.08	Картометрический метод	0.1	-
6405	469051.64	2243948.87	Картометрический метод	0.1	-
6406	469049.48	2243947.52	Картометрический метод	0.1	-
6407	469047.54	2243946.06	Картометрический метод	0.1	-
6408	469045.83	2243944.50	Картометрический метод	0.1	-
6409	469044.38	2243942.87	Картометрический метод	0.1	-
6410	469043.18	2243941.16	Картометрический метод	0.1	-
6411	469042.21	2243939.38	Картометрический метод	0.1	-
6412	469041.46	2243937.53	Картометрический метод	0.1	-
6413	469040.91	2243935.62	Картометрический метод	0.1	-
6414	469040.56	2243933.65	Картометрический метод	0.1	-
6415	469040.38	2243931.62	Картометрический метод	0.1	-

2. Сведения о характерных точках границ объекта

Обозначение характерных точек границ	Координаты, м		Метод определения координат характерной точки	Средняя квадратическая погрешность положения характерной точки (Mt), м	Описание обозначения точки на местности (при наличии)
	X	Y			
1	2	3	4	5	6
6416	469040.36	2243929.53	Картометрический метод	0.1	-
6417	469040.49	2243927.39	Картометрический метод	0.1	-
6418	469040.76	2243925.22	Картометрический метод	0.1	-
6419	469041.17	2243923.04	Картометрический метод	0.1	-
6420	469041.73	2243920.85	Картометрический метод	0.1	-
6421	469042.41	2243918.68	Картометрический метод	0.1	-
6422	469043.22	2243916.55	Картометрический метод	0.1	-
6423	469044.16	2243914.48	Картометрический метод	0.1	-
6424	469045.23	2243912.48	Картометрический метод	0.1	-
6425	469046.40	2243910.56	Картометрический метод	0.1	-
6426	469047.68	2243908.74	Картометрический метод	0.1	-
6427	469049.05	2243907.01	Картометрический метод	0.1	-
6428	469050.48	2243905.39	Картометрический метод	0.1	-
6429	469051.95	2243903.87	Картометрический метод	0.1	-
6430	469053.46	2243902.45	Картометрический метод	0.1	-
6431	469054.97	2243901.14	Картометрический метод	0.1	-
6432	469056.49	2243899.94	Картометрический метод	0.1	-
6433	469057.98	2243898.85	Картометрический метод	0.1	-
6434	469059.43	2243897.86	Картометрический метод	0.1	-
6435	469060.85	2243896.94	Картометрический метод	0.1	-
6436	469062.21	2243896.07	Картометрический метод	0.1	-
6437	469063.52	2243895.24	Картометрический метод	0.1	-
6438	469064.75	2243894.41	Картометрический метод	0.1	-
6439	469065.91	2243893.59	Картометрический метод	0.1	-
6440	469066.99	2243892.73	Картометрический метод	0.1	-

2. Сведения о характерных точках границ объекта

Обозначение характерных точек границ	Координаты, м		Метод определения координат характерной точки	Средняя квадратическая погрешность положения характерной точки (Mt), м	Описание обозначения точки на местности (при наличии)
	X	Y			
1	2	3	4	5	6
6441	469067.97	2243891.83	Картометрический метод	0.1	-
6442	469068.89	2243890.90	Картометрический метод	0.1	-
6443	469069.78	2243889.94	Картометрический метод	0.1	-
6444	469070.67	2243888.96	Картометрический метод	0.1	-
6445	469071.59	2243887.97	Картометрический метод	0.1	-
6446	469072.57	2243886.99	Картометрический метод	0.1	-
6447	469073.65	2243886.02	Картометрический метод	0.1	-
6448	469074.85	2243885.07	Картометрический метод	0.1	-
6449	469076.20	2243884.15	Картометрический метод	0.1	-
6450	469077.70	2243883.27	Картометрический метод	0.1	-
6451	469079.33	2243882.42	Картометрический метод	0.1	-
6452	469081.10	2243881.60	Картометрический метод	0.1	-
6453	469082.98	2243880.81	Картометрический метод	0.1	-
6454	469084.98	2243880.05	Картометрический метод	0.1	-
6455	469087.07	2243879.32	Картометрический метод	0.1	-
6456	469089.25	2243878.62	Картометрический метод	0.1	-
6457	469091.51	2243877.95	Картометрический метод	0.1	-
6458	469093.82	2243877.30	Картометрический метод	0.1	-
6459	469096.00	2243876.70	Картометрический метод	0.1	-
6460	469098.46	2243876.03	Картометрический метод	0.1	-
6461	469100.72	2243875.39	Картометрический метод	0.1	-
6462	469102.91	2243874.75	Картометрический метод	0.1	-
6463	469104.98	2243874.08	Картометрический метод	0.1	-
6464	469106.91	2243873.39	Картометрический метод	0.1	-
6465	469108.67	2243872.67	Картометрический метод	0.1	-

2. Сведения о характерных точках границ объекта

Обозначение характерных точек границ	Координаты, м		Метод определения координат характерной точки	Средняя квадратическая погрешность положения характерной точки (Mt), м	Описание обозначения точки на местности (при наличии)
	X	Y			
1	2	3	4	5	6
6466	469110.33	2243871.89	Картометрический метод	0.1	-
6467	469111.93	2243871.03	Картометрический метод	0.1	-
6468	469113.54	2243870.08	Картометрический метод	0.1	-
6469	469115.23	2243869.01	Картометрический метод	0.1	-
6470	469117.05	2243867.79	Картометрический метод	0.1	-
6471	469119.08	2243866.41	Картометрический метод	0.1	-
6472	469121.36	2243864.85	Картометрический метод	0.1	-
6473	469127.97	2243856.45	Картометрический метод	0.1	-
6474	469137.02	2243850.32	Картометрический метод	0.1	-
6475	469142.50	2243846.45	Картометрический метод	0.1	-
6476	469148.06	2243842.36	Картометрический метод	0.1	-
6477	469151.87	2243839.88	Картометрический метод	0.1	-
6478	469155.82	2243837.91	Картометрический метод	0.1	-
6479	469159.97	2243836.73	Картометрический метод	0.1	-
6480	469164.28	2243836.39	Картометрический метод	0.1	-
6481	469168.61	2243836.78	Картометрический метод	0.1	-
6482	469172.84	2243837.77	Картометрический метод	0.1	-
6483	469176.82	2243839.24	Картометрический метод	0.1	-
6484	469180.49	2243841.10	Картометрический метод	0.1	-
6485	469183.82	2243843.31	Картометрический метод	0.1	-
6486	469186.80	2243845.80	Картометрический метод	0.1	-
6487	469189.43	2243848.55	Картометрический метод	0.1	-
6488	469191.75	2243851.44	Картометрический метод	0.1	-
6489	469194.92	2243855.74	Картометрический метод	0.1	-
6490	469197.01	2243858.36	Картометрический метод	0.1	-

2. Сведения о характерных точках границ объекта

Обозначение характерных точек границ	Координаты, м		Метод определения координат характерной точки	Средняя квадратическая погрешность положения характерной точки (Mt), м	Описание обозначения точки на местности (при наличии)
	X	Y			
1	2	3	4	5	6
6491	469199.22	2243860.62	Картометрический метод	0.1	-
6492	469201.64	2243862.47	Картометрический метод	0.1	-
6493	469204.37	2243863.85	Картометрический метод	0.1	-
6494	469207.50	2243864.70	Картометрический метод	0.1	-
6495	469211.11	2243865.02	Картометрический метод	0.1	-
6496	469215.25	2243864.98	Картометрический метод	0.1	-
6497	469222.50	2243864.69	Картометрический метод	0.1	-
6498	469228.06	2243864.65	Картометрический метод	0.1	-
6499	469240.15	2243864.96	Картометрический метод	0.1	-
6500	469245.99	2243865.00	Картометрический метод	0.1	-
6501	469251.23	2243864.75	Картометрический метод	0.1	-
6502	469255.71	2243864.12	Картометрический метод	0.1	-
6503	469259.46	2243863.07	Картометрический метод	0.1	-
6504	469262.51	2243861.58	Картометрический метод	0.1	-
6505	469264.89	2243859.61	Картометрический метод	0.1	-
6506	469266.65	2243857.24	Картометрический метод	0.1	-
6507	469267.85	2243854.62	Картометрический метод	0.1	-
6508	469268.56	2243851.92	Картометрический метод	0.1	-
6509	469268.85	2243849.30	Картометрический метод	0.1	-
6510	469268.77	2243846.75	Картометрический метод	0.1	-
6511	469268.39	2243844.13	Картометрический метод	0.1	-
6512	469267.74	2243841.28	Картометрический метод	0.1	-
6513	469266.88	2243838.04	Картометрический метод	0.1	-
6514	469265.83	2243834.48	Картометрический метод	0.1	-
6515	469264.59	2243830.89	Картометрический метод	0.1	-

2. Сведения о характерных точках границ объекта

Обозначение характерных точек границ	Координаты, м		Метод определения координат характерной точки	Средняя квадратическая погрешность положения характерной точки (Mt), м	Описание обозначения точки на местности (при наличии)
	X	Y			
1	2	3	4	5	6
6516	469263.15	2243827.54	Картометрический метод	0.1	-
6517	469261.51	2243824.71	Картометрический метод	0.1	-
6518	469258.64	2243821.56	Картометрический метод	0.1	-
6519	469255.19	2243819.33	Картометрический метод	0.1	-
6520	469251.06	2243817.59	Картометрический метод	0.1	-
6521	469246.04	2243816.03	Картометрический метод	0.1	-
6522	469237.44	2243813.88	Картометрический метод	0.1	-
6523	469229.58	2243812.16	Картометрический метод	0.1	-
6524	469220.94	2243810.65	Картометрический метод	0.1	-
6525	469206.31	2243809.07	Картометрический метод	0.1	-
6526	469198.00	2243807.99	Картометрический метод	0.1	-
6527	469190.42	2243806.01	Картометрический метод	0.1	-
6528	469184.08	2243802.85	Картометрический метод	0.1	-
6529	469179.58	2243798.49	Картометрический метод	0.1	-
6530	469177.83	2243794.35	Картометрический метод	0.1	-
6531	469177.22	2243792.91	Картометрический метод	0.1	-
6532	469175.75	2243783.80	Картометрический метод	0.1	-
6533	469174.37	2243775.96	Картометрический метод	0.1	-
6534	469172.23	2243767.93	Картометрический метод	0.1	-
6535	469169.37	2243760.65	Картометрический метод	0.1	-
6536	469165.98	2243754.76	Картометрический метод	0.1	-
6537	469162.79	2243749.57	Картометрический метод	0.1	-
6538	469160.87	2243744.75	Картометрический метод	0.1	-
6539	469160.60	2243744.08	Картометрический метод	0.1	-
6540	469159.90	2243737.79	Картометрический метод	0.1	-

2. Сведения о характерных точках границ объекта

Обозначение характерных точек границ	Координаты, м		Метод определения координат характерной точки	Средняя квадратическая погрешность положения характерной точки (Mt), м	Описание обозначения точки на местности (при наличии)
	X	Y			
1	2	3	4	5	6
6541	469160.63	2243730.93	Картометрический метод	0.1	-
6542	469163.52	2243721.40	Картометрический метод	0.1	-
6543	469167.03	2243712.82	Картометрический метод	0.1	-
6544	469169.46	2243703.20	Картометрический метод	0.1	-
6545	469169.62	2243701.25	Картометрический метод	0.1	-
6546	469170.05	2243695.79	Картометрический метод	0.1	-
6547	469169.42	2243688.12	Картометрический метод	0.1	-
6548	469167.89	2243682.25	Картометрический метод	0.1	-
6549	469165.12	2243678.05	Картометрический метод	0.1	-
6550	469161.28	2243674.13	Картометрический метод	0.1	-
6551	469158.11	2243669.77	Картометрический метод	0.1	-
6552	469154.80	2243663.65	Картометрический метод	0.1	-
6553	469151.08	2243656.50	Картометрический метод	0.1	-
6554	469146.65	2243649.13	Картометрический метод	0.1	-
6555	469141.59	2243642.07	Картометрический метод	0.1	-
6556	469138.11	2243637.91	Картометрический метод	0.1	-
6557	469140.45	2243638.46	Картометрический метод	0.1	-
6558	469143.13	2243639.40	Картометрический метод	0.1	-
6559	469146.66	2243640.53	Картометрический метод	0.1	-
6560	469147.19	2243641.22	Картометрический метод	0.1	-
6561	469147.92	2243642.16	Картометрический метод	0.1	-
6562	469148.63	2243643.09	Картометрический метод	0.1	-
6563	469149.33	2243644.01	Картометрический метод	0.1	-
6564	469150.00	2243644.94	Картометрический метод	0.1	-
6565	469150.64	2243645.87	Картометрический метод	0.1	-

2. Сведения о характерных точках границ объекта

Обозначение характерных точек границ	Координаты, м		Метод определения координат характерной точки	Средняя квадратическая погрешность положения характерной точки (Mt), м	Описание обозначения точки на местности (при наличии)
	X	Y			
1	2	3	4	5	6
6566	469151.25	2243646.81	Картометрический метод	0.1	-
6567	469151.82	2243647.76	Картометрический метод	0.1	-
6568	469152.34	2243648.73	Картометрический метод	0.1	-
6569	469152.81	2243649.71	Картометрический метод	0.1	-
6570	469153.22	2243650.73	Картометрический метод	0.1	-
6571	469153.58	2243651.76	Картометрический метод	0.1	-
6572	469153.92	2243652.81	Картометрический метод	0.1	-
6573	469154.24	2243653.88	Картометрический метод	0.1	-
6574	469154.54	2243656.85	Картометрический метод	0.1	-
6575	469155.24	2243658.85	Картометрический метод	0.1	-
6576	469156.19	2243661.00	Картометрический метод	0.1	-
6577	469157.44	2243663.15	Картометрический метод	0.1	-
6578	469159.09	2243665.35	Картометрический метод	0.1	-
6579	469160.84	2243667.25	Картометрический метод	0.1	-
6580	469162.59	2243669.05	Картометрический метод	0.1	-
6581	469165.29	2243671.15	Картометрический метод	0.1	-
6582	469167.99	2243673.55	Картометрический метод	0.1	-
6583	469169.89	2243675.55	Картометрический метод	0.1	-
6584	469172.49	2243677.55	Картометрический метод	0.1	-
6585	469175.39	2243680.65	Картометрический метод	0.1	-
6586	469176.59	2243683.75	Картометрический метод	0.1	-
6587	469177.89	2243688.15	Картометрический метод	0.1	-
6588	469183.27	2243689.16	Картометрический метод	0.1	-
6589	469183.37	2243687.56	Картометрический метод	0.1	-
6590	469191.37	2243689.46	Картометрический метод	0.1	-

2. Сведения о характерных точках границ объекта

Обозначение характерных точек границ	Координаты, м		Метод определения координат характерной точки	Средняя квадратическая погрешность положения характерной точки (Mt), м	Описание обозначения точки на местности (при наличии)
	X	Y			
1	2	3	4	5	6
6591	469199.31	2243691.35	Картометрический метод	0.1	-
6592	469201.83	2243691.95	Картометрический метод	0.1	-
6593	469202.22	2243692.86	Картометрический метод	0.1	-
6594	469202.61	2243693.87	Картометрический метод	0.1	-
6595	469202.98	2243694.97	Картометрический метод	0.1	-
6596	469203.36	2243696.14	Картометрический метод	0.1	-
6597	469203.75	2243697.37	Картометрический метод	0.1	-
6598	469204.15	2243698.63	Картометрический метод	0.1	-
6599	469204.57	2243699.92	Картометрический метод	0.1	-
6600	469205.01	2243701.22	Картометрический метод	0.1	-
6601	469205.48	2243702.51	Картометрический метод	0.1	-
6602	469205.97	2243703.81	Картометрический метод	0.1	-
6603	469206.49	2243705.10	Картометрический метод	0.1	-
6604	469207.02	2243706.41	Картометрический метод	0.1	-
6605	469207.56	2243707.73	Картометрический метод	0.1	-
6606	469208.12	2243709.07	Картометрический метод	0.1	-
6607	469208.68	2243710.44	Картометрический метод	0.1	-
6608	469209.24	2243711.83	Картометрический метод	0.1	-
6609	469209.80	2243713.26	Картометрический метод	0.1	-
6610	469210.36	2243714.71	Картометрический метод	0.1	-
6611	469210.92	2243716.18	Картометрический метод	0.1	-
6612	469211.50	2243717.65	Картометрический метод	0.1	-
6613	469212.10	2243719.11	Картометрический метод	0.1	-
6614	469212.72	2243720.54	Картометрический метод	0.1	-
6615	469213.37	2243721.95	Картометрический метод	0.1	-

2. Сведения о характерных точках границ объекта

Обозначение характерных точек границ	Координаты, м		Метод определения координат характерной точки	Средняя квадратическая погрешность положения характерной точки (Mt), м	Описание обозначения точки на местности (при наличии)
	X	Y			
1	2	3	4	5	6
6616	469214.05	2243723.31	Картометрический метод	0.1	-
6617	469214.77	2243724.62	Картометрический метод	0.1	-
6618	469215.52	2243725.89	Картометрический метод	0.1	-
6619	469216.31	2243727.13	Картометрический метод	0.1	-
6620	469217.12	2243728.35	Картометрический метод	0.1	-
6621	469217.96	2243729.57	Картометрический метод	0.1	-
6622	469223.67	2243743.82	Картометрический метод	0.1	-
6623	469229.64	2243748.70	Картометрический метод	0.1	-
6624	469230.07	2243749.80	Картометрический метод	0.1	-
6625	469230.45	2243750.89	Картометрический метод	0.1	-
6626	469230.81	2243751.96	Картометрический метод	0.1	-
6627	469231.14	2243753.03	Картометрический метод	0.1	-
6628	469231.45	2243754.11	Картометрический метод	0.1	-
6629	469231.75	2243755.18	Картометрический метод	0.1	-
6630	469232.04	2243756.26	Картометрический метод	0.1	-
6631	469232.31	2243757.35	Картометрический метод	0.1	-
6632	469232.58	2243758.44	Картометрический метод	0.1	-
6633	469232.84	2243759.54	Картометрический метод	0.1	-
6634	469233.10	2243760.65	Картометрический метод	0.1	-
6635	469233.36	2243761.77	Картометрический метод	0.1	-
6636	469233.62	2243762.91	Картометрический метод	0.1	-
6637	469233.89	2243764.06	Картометрический метод	0.1	-
6638	469234.16	2243765.23	Картометрический метод	0.1	-
6639	469234.44	2243766.42	Картометрический метод	0.1	-
6640	469234.74	2243767.64	Картометрический метод	0.1	-

2. Сведения о характерных точках границ объекта

Обозначение характерных точек границ	Координаты, м		Метод определения координат характерной точки	Средняя квадратическая погрешность положения характерной точки (Mt), м	Описание обозначения точки на местности (при наличии)
	X	Y			
1	2	3	4	5	6
6641	469235.05	2243768.89	Картометрический метод	0.1	-
6642	469235.38	2243770.17	Картометрический метод	0.1	-
6643	469235.73	2243771.50	Картометрический метод	0.1	-
6644	469236.11	2243772.86	Картометрический метод	0.1	-
6645	469236.51	2243774.26	Картометрический метод	0.1	-
6646	469236.94	2243775.68	Картометрический метод	0.1	-
6647	469237.40	2243777.11	Картометрический метод	0.1	-
6648	469237.90	2243778.54	Картометрический метод	0.1	-
6649	469238.43	2243779.97	Картометрический метод	0.1	-
6650	469238.49	2243780.12	Картометрический метод	0.1	-
6651	469239.00	2243781.39	Картометрический метод	0.1	-
6652	469239.61	2243782.78	Картометрический метод	0.1	-
6653	469240.26	2243784.13	Картометрический метод	0.1	-
6654	469241.59	2243787.14	Картометрический метод	0.1	-
6655	469244.93	2243795.99	Картометрический метод	0.1	-
6656	469247.67	2243800.92	Картометрический метод	0.1	-
6657	469253.87	2243811.97	Картометрический метод	0.1	-
6658	469258.27	2243814.97	Картометрический метод	0.1	-
6659	469261.57	2243817.97	Картометрический метод	0.1	-
6660	469268.74	2243825.80	Картометрический метод	0.1	-
6661	469273.56	2243832.01	Картометрический метод	0.1	-
6662	469275.02	2243834.96	Картометрический метод	0.1	-
6663	469275.53	2243836.57	Картометрический метод	0.1	-
6664	469280.44	2243842.65	Картометрический метод	0.1	-
6665	469281.69	2243846.43	Картометрический метод	0.1	-

2. Сведения о характерных точках границ объекта

Обозначение характерных точек границ	Координаты, м		Метод определения координат характерной точки	Средняя квадратическая погрешность положения характерной точки (Mt), м	Описание обозначения точки на местности (при наличии)
	X	Y			
1	2	3	4	5	6
6666	469282.21	2243848.48	Картометрический метод	0.1	-
6217	469282.82	2243852.05	Картометрический метод	0.1	-
6667	469164.47	2243947.68	Картометрический метод	0.1	-
6668	469162.00	2243947.20	Картометрический метод	0.1	-
6669	469160.65	2243946.84	Картометрический метод	0.1	-
6670	469145.00	2243928.47	Картометрический метод	0.1	-
6671	469139.60	2243921.27	Картометрический метод	0.1	-
6672	469135.10	2243916.17	Картометрический метод	0.1	-
6673	469131.43	2243910.47	Картометрический метод	0.1	-
6674	469130.80	2243908.65	Картометрический метод	0.1	-
6675	469130.21	2243906.89	Картометрический метод	0.1	-
6676	469130.40	2243900.17	Картометрический метод	0.1	-
6677	469130.80	2243892.47	Картометрический метод	0.1	-
6678	469133.20	2243885.67	Картометрический метод	0.1	-
6679	469137.20	2243878.97	Картометрический метод	0.1	-
6680	469141.70	2243874.57	Картометрический метод	0.1	-
6681	469146.20	2243871.37	Картометрический метод	0.1	-
6682	469149.87	2243869.14	Картометрический метод	0.1	-
6683	469151.00	2243868.91	Картометрический метод	0.1	-
6684	469152.13	2243868.75	Картометрический метод	0.1	-
6685	469153.25	2243868.65	Картометрический метод	0.1	-
6686	469154.38	2243868.62	Картометрический метод	0.1	-
6687	469155.50	2243868.67	Картометрический метод	0.1	-
6688	469156.64	2243868.81	Картометрический метод	0.1	-
6689	469157.81	2243869.05	Картометрический метод	0.1	-

2. Сведения о характерных точках границ объекта

Обозначение характерных точек границ	Координаты, м		Метод определения координат характерной точки	Средняя квадратическая погрешность положения характерной точки (Mt), м	Описание обозначения точки на местности (при наличии)
	X	Y			
1	2	3	4	5	6
6690	469159.03	2243869.39	Картометрический метод	0.1	-
6691	469160.33	2243869.84	Картометрический метод	0.1	-
6692	469161.71	2243870.41	Картометрический метод	0.1	-
6693	469163.31	2243871.17	Картометрический метод	0.1	-
6694	469159.90	2243871.13	Картометрический метод	0.1	-
6695	469155.30	2243874.04	Картометрический метод	0.1	-
6696	469149.81	2243876.99	Картометрический метод	0.1	-
6697	469144.18	2243881.91	Картометрический метод	0.1	-
6698	469140.09	2243888.83	Картометрический метод	0.1	-
6699	469137.55	2243897.80	Картометрический метод	0.1	-
6700	469137.84	2243909.82	Картометрический метод	0.1	-
6701	469141.73	2243919.86	Картометрический метод	0.1	-
6702	469148.52	2243927.95	Картометрический метод	0.1	-
6703	469156.42	2243938.10	Картометрический метод	0.1	-
6704	469163.34	2243946.20	Картометрический метод	0.1	-
6667	469164.47	2243947.68	Картометрический метод	0.1	-
6705	469246.41	2244248.36	Картометрический метод	0.1	-
6706	469241.84	2244258.33	Картометрический метод	0.1	-
6707	469235.49	2244263.72	Картометрический метод	0.1	-
6708	469235.67	2244261.93	Картометрический метод	0.1	-
6709	469235.55	2244258.80	Картометрический метод	0.1	-
6710	469234.97	2244256.20	Картометрический метод	0.1	-
6711	469234.03	2244253.98	Картометрический метод	0.1	-
6712	469230.65	2244247.89	Картометрический метод	0.1	-
6713	469229.89	2244245.54	Картометрический метод	0.1	-

2. Сведения о характерных точках границ объекта

Обозначение характерных точек границ	Координаты, м		Метод определения координат характерной точки	Средняя квадратическая погрешность положения характерной точки (Mt), м	Описание обозначения точки на местности (при наличии)
	X	Y			
1	2	3	4	5	6
6714	469228.26	2244238.64	Картометрический метод	0.1	-
6715	469227.28	2244235.57	Картометрический метод	0.1	-
6716	469225.93	2244232.41	Картометрический метод	0.1	-
6717	469224.24	2244229.28	Картометрический метод	0.1	-
6718	469221.09	2244224.88	Картометрический метод	0.1	-
6719	469218.57	2244222.24	Картометрический метод	0.1	-
6720	469215.50	2244219.66	Картометрический метод	0.1	-
6721	469195.97	2244206.80	Картометрический метод	0.1	-
6722	469193.88	2244205.43	Картометрический метод	0.1	-
6723	469191.31	2244203.92	Картометрический метод	0.1	-
6724	469188.34	2244202.31	Картометрический метод	0.1	-
6725	469185.02	2244200.62	Картометрический метод	0.1	-
6726	469181.42	2244198.89	Картометрический метод	0.1	-
6727	469177.61	2244197.15	Картометрический метод	0.1	-
6728	469173.64	2244195.43	Картометрический метод	0.1	-
6729	469169.59	2244193.75	Картометрический метод	0.1	-
6730	469165.51	2244192.15	Картометрический метод	0.1	-
6731	469161.34	2244190.58	Картометрический метод	0.1	-
6732	469157.04	2244189.00	Картометрический метод	0.1	-
6733	469152.56	2244187.37	Картометрический метод	0.1	-
6734	469147.82	2244185.64	Картометрический метод	0.1	-
6735	469142.79	2244183.76	Картометрический метод	0.1	-
6736	469137.40	2244181.70	Картометрический метод	0.1	-
6737	469131.60	2244179.41	Картометрический метод	0.1	-
6738	469125.37	2244176.86	Картометрический метод	0.1	-

2. Сведения о характерных точках границ объекта

Обозначение характерных точек границ	Координаты, м		Метод определения координат характерной точки	Средняя квадратическая погрешность положения характерной точки (Mt), м	Описание обозначения точки на местности (при наличии)
	X	Y			
1	2	3	4	5	6
6739	469118.82	2244174.10	Картометрический метод	0.1	-
6740	469112.13	2244171.21	Картометрический метод	0.1	-
6741	469105.44	2244168.27	Картометрический метод	0.1	-
6742	469098.93	2244165.34	Картометрический метод	0.1	-
6743	469092.74	2244162.51	Картометрический метод	0.1	-
6744	469087.04	2244159.83	Картометрический метод	0.1	-
6745	469082.00	2244157.40	Картометрический метод	0.1	-
6746	469077.71	2244155.25	Картометрический метод	0.1	-
6747	469074.15	2244153.36	Картометрический метод	0.1	-
6748	469071.20	2244151.69	Картометрический метод	0.1	-
6749	469068.80	2244150.17	Картометрический метод	0.1	-
6750	469066.84	2244148.77	Картометрический метод	0.1	-
6751	469065.23	2244147.42	Картометрический метод	0.1	-
6752	469063.88	2244146.09	Картометрический метод	0.1	-
6753	469062.70	2244144.71	Картометрический метод	0.1	-
6754	469061.62	2244143.26	Картометрический метод	0.1	-
6755	469060.61	2244141.70	Картометрический метод	0.1	-
6756	469059.66	2244140.03	Картометрический метод	0.1	-
6757	469058.77	2244138.24	Картометрический метод	0.1	-
6758	469057.93	2244136.33	Картометрический метод	0.1	-
6759	469057.13	2244134.28	Картометрический метод	0.1	-
6760	469056.37	2244132.08	Картометрический метод	0.1	-
6761	469055.63	2244129.73	Картометрический метод	0.1	-
6762	469054.92	2244127.21	Картометрический метод	0.1	-
6763	469054.24	2244124.56	Картометрический метод	0.1	-

2. Сведения о характерных точках границ объекта

Обозначение характерных точек границ	Координаты, м		Метод определения координат характерной точки	Средняя квадратическая погрешность положения характерной точки (Mt), м	Описание обозначения точки на местности (при наличии)
	X	Y			
1	2	3	4	5	6
6764	469053.61	2244121.81	Картометрический метод	0.1	-
6765	469053.05	2244118.99	Картометрический метод	0.1	-
6766	469052.57	2244116.14	Картометрический метод	0.1	-
6767	469052.19	2244113.27	Картометрический метод	0.1	-
6768	469051.92	2244110.44	Картометрический метод	0.1	-
6769	469051.77	2244107.66	Картометрический метод	0.1	-
6770	469051.77	2244104.96	Картометрический метод	0.1	-
6771	469051.88	2244102.30	Картометрический метод	0.1	-
6772	469052.07	2244099.65	Картометрический метод	0.1	-
6773	469052.60	2244094.26	Картометрический метод	0.1	-
6774	469052.90	2244091.31	Картометрический метод	0.1	-
6775	469053.16	2244088.26	Картометрический метод	0.1	-
6776	469053.36	2244084.99	Картометрический метод	0.1	-
6777	469053.47	2244081.51	Картометрический метод	0.1	-
6778	469053.46	2244077.88	Картометрический метод	0.1	-
6779	469053.28	2244074.22	Картометрический метод	0.1	-
6780	469052.91	2244070.64	Картометрический метод	0.1	-
6781	469052.29	2244067.24	Картометрический метод	0.1	-
6782	469051.39	2244064.15	Картометрический метод	0.1	-
6783	469050.18	2244061.46	Картометрический метод	0.1	-
6784	469048.61	2244059.30	Картометрический метод	0.1	-
6785	469046.66	2244057.72	Картометрический метод	0.1	-
6786	469044.39	2244056.66	Картометрический метод	0.1	-
6787	469041.86	2244055.99	Картометрический метод	0.1	-
6788	469039.16	2244055.62	Картометрический метод	0.1	-

2. Сведения о характерных точках границ объекта

Обозначение характерных точек границ	Координаты, м		Метод определения координат характерной точки	Средняя квадратическая погрешность положения характерной точки (Mt), м	Описание обозначения точки на местности (при наличии)
	X	Y			
1	2	3	4	5	6
6789	469036.35	2244055.41	Картометрический метод	0.1	-
6790	469033.50	2244055.26	Картометрический метод	0.1	-
6791	469030.69	2244055.04	Картометрический метод	0.1	-
6792	469027.99	2244054.66	Картометрический метод	0.1	-
6793	469025.45	2244054.01	Картометрический метод	0.1	-
6794	469023.09	2244053.12	Картометрический метод	0.1	-
6795	469020.90	2244052.02	Картометрический метод	0.1	-
6796	469020.28	2244051.63	Картометрический метод	0.1	-
6797	469018.87	2244050.75	Картометрический метод	0.1	-
6798	469016.99	2244049.35	Картометрический метод	0.1	-
6799	469015.26	2244047.87	Картометрический метод	0.1	-
6800	469013.68	2244046.34	Картометрический метод	0.1	-
6801	469012.23	2244044.81	Картометрический метод	0.1	-
6802	469010.91	2244043.30	Картометрический метод	0.1	-
6803	469009.71	2244041.81	Картометрический метод	0.1	-
6804	469008.64	2244040.33	Картометрический метод	0.1	-
6805	469007.68	2244038.84	Картометрический метод	0.1	-
6806	469006.84	2244037.33	Картометрический метод	0.1	-
6807	469006.10	2244035.79	Картометрический метод	0.1	-
6808	469005.47	2244034.19	Картометрический метод	0.1	-
6809	469004.94	2244032.53	Картометрический метод	0.1	-
6810	469004.50	2244030.80	Картометрический метод	0.1	-
6811	469004.16	2244029.03	Картометрический метод	0.1	-
6812	469003.90	2244027.24	Картометрический метод	0.1	-
6813	469003.72	2244025.48	Картометрический метод	0.1	-

2. Сведения о характерных точках границ объекта

Обозначение характерных точек границ	Координаты, м		Метод определения координат характерной точки	Средняя квадратическая погрешность положения характерной точки (Mt), м	Описание обозначения точки на местности (при наличии)
	X	Y			
1	2	3	4	5	6
6814	469003.63	2244023.77	Картометрический метод	0.1	-
6815	469003.61	2244022.14	Картометрический метод	0.1	-
6816	469003.66	2244020.64	Картометрический метод	0.1	-
6817	469003.79	2244019.29	Картометрический метод	0.1	-
6818	469003.98	2244018.12	Картометрический метод	0.1	-
6819	469004.24	2244017.12	Картометрический метод	0.1	-
6820	469004.58	2244016.27	Картометрический метод	0.1	-
6821	469005.00	2244015.57	Картометрический метод	0.1	-
6822	469005.52	2244015.01	Картометрический метод	0.1	-
6823	469006.14	2244014.55	Картометрический метод	0.1	-
6824	469006.87	2244014.20	Картометрический метод	0.1	-
6825	469007.71	2244013.94	Картометрический метод	0.1	-
6826	469008.66	2244013.75	Картометрический метод	0.1	-
6827	469009.73	2244013.63	Картометрический метод	0.1	-
6828	469010.89	2244013.58	Картометрический метод	0.1	-
6829	469012.13	2244013.59	Картометрический метод	0.1	-
6830	469013.45	2244013.66	Картометрический метод	0.1	-
6831	469014.81	2244013.79	Картометрический метод	0.1	-
6832	469016.23	2244013.98	Картометрический метод	0.1	-
6833	469017.67	2244014.21	Картометрический метод	0.1	-
6834	469019.13	2244014.50	Картометрический метод	0.1	-
6835	469020.62	2244014.84	Картометрический метод	0.1	-
6836	469022.14	2244015.26	Картометрический метод	0.1	-
6837	469023.71	2244015.76	Картометрический метод	0.1	-
6838	469025.34	2244016.35	Картометрический метод	0.1	-

2. Сведения о характерных точках границ объекта

Обозначение характерных точек границ	Координаты, м		Метод определения координат характерной точки	Средняя квадратическая погрешность положения характерной точки (Mt), м	Описание обозначения точки на местности (при наличии)
	X	Y			
1	2	3	4	5	6
6839	469027.03	2244017.06	Картометрический метод	0.1	-
6840	469028.79	2244017.88	Картометрический метод	0.1	-
6841	469030.63	2244018.83	Картометрический метод	0.1	-
6842	469032.56	2244019.92	Картометрический метод	0.1	-
6843	469034.63	2244021.16	Картометрический метод	0.1	-
6844	469036.85	2244022.55	Картометрический метод	0.1	-
6845	469039.27	2244024.09	Картометрический метод	0.1	-
6846	469041.92	2244025.80	Картометрический метод	0.1	-
6847	469044.84	2244027.66	Картометрический метод	0.1	-
6848	469048.06	2244029.69	Картометрический метод	0.1	-
6849	469051.62	2244031.89	Картометрический метод	0.1	-
6850	469055.53	2244034.25	Картометрический метод	0.1	-
6851	469059.69	2244036.74	Картометрический метод	0.1	-
6852	469064.01	2244039.31	Картометрический метод	0.1	-
6853	469068.37	2244041.91	Картометрический метод	0.1	-
6854	469072.66	2244044.49	Картометрический метод	0.1	-
6855	469076.76	2244047.00	Картометрический метод	0.1	-
6856	469080.57	2244049.41	Картометрический метод	0.1	-
6857	469083.95	2244051.63	Картометрический метод	0.1	-
6858	469086.91	2244053.69	Картометрический метод	0.1	-
6859	469088.08	2244054.53	Картометрический метод	0.1	-
6860	469089.47	2244055.53	Картометрический метод	0.1	-
6861	469091.79	2244057.16	Картометрический метод	0.1	-
6862	469094.00	2244058.60	Картометрический метод	0.1	-
6863	469096.24	2244059.83	Картометрический метод	0.1	-

2. Сведения о характерных точках границ объекта

Обозначение характерных точек границ	Координаты, м		Метод определения координат характерной точки	Средняя квадратическая погрешность положения характерной точки (Mt), м	Описание обозначения точки на местности (при наличии)
	X	Y			
1	2	3	4	5	6
6864	469098.66	2244060.87	Картометрический метод	0.1	-
6865	469101.39	2244061.71	Картометрический метод	0.1	-
6866	469104.56	2244062.36	Картометрический метод	0.1	-
6867	469108.27	2244062.82	Картометрический метод	0.1	-
6868	469112.46	2244063.12	Картометрический метод	0.1	-
6869	469114.01	2244063.17	Картометрический метод	0.1	-
6870	469116.99	2244063.28	Картометрический метод	0.1	-
6871	469121.76	2244063.33	Картометрический метод	0.1	-
6872	469126.65	2244063.29	Картометрический метод	0.1	-
6873	469131.55	2244063.19	Картометрический метод	0.1	-
6874	469136.34	2244063.05	Картометрический метод	0.1	-
6875	469140.90	2244062.91	Картометрический метод	0.1	-
6876	469145.15	2244062.79	Картометрический метод	0.1	-
6877	469149.11	2244062.70	Картометрический метод	0.1	-
6878	469152.82	2244062.66	Картометрический метод	0.1	-
6879	469156.36	2244062.70	Картометрический метод	0.1	-
6880	469159.76	2244062.84	Картометрический метод	0.1	-
6881	469163.07	2244063.10	Картометрический метод	0.1	-
6882	469163.56	2244063.85	Картометрический метод	0.1	-
6883	469163.44	2244065.61	Картометрический метод	0.1	-
6884	469160.82	2244066.32	Картометрический метод	0.1	-
6885	469159.79	2244066.33	Картометрический метод	0.1	-
6886	469158.08	2244066.34	Картометрический метод	0.1	-
6887	469156.40	2244066.33	Картометрический метод	0.1	-
6888	469154.72	2244066.31	Картометрический метод	0.1	-

2. Сведения о характерных точках границ объекта

Обозначение характерных точек границ	Координаты, м		Метод определения координат характерной точки	Средняя квадратическая погрешность положения характерной точки (Mt), м	Описание обозначения точки на местности (при наличии)
	X	Y			
1	2	3	4	5	6
6889	469153.01	2244066.29	Картометрический метод	0.1	-
6890	469151.26	2244066.27	Картометрический метод	0.1	-
6891	469149.43	2244066.25	Картометрический метод	0.1	-
6892	469147.50	2244066.26	Картометрический метод	0.1	-
6893	469145.45	2244066.28	Картометрический метод	0.1	-
6894	469143.25	2244066.34	Картометрический метод	0.1	-
6895	469140.89	2244066.43	Картометрический метод	0.1	-
6896	469138.41	2244066.55	Картометрический метод	0.1	-
6897	469135.85	2244066.69	Картометрический метод	0.1	-
6898	469133.28	2244066.85	Картометрический метод	0.1	-
6899	469130.72	2244067.03	Картометрический метод	0.1	-
6900	469128.25	2244067.22	Картометрический метод	0.1	-
6901	469125.91	2244067.41	Картометрический метод	0.1	-
6902	469123.74	2244067.61	Картометрический метод	0.1	-
6903	469121.79	2244067.79	Картометрический метод	0.1	-
6904	469120.04	2244067.97	Картометрический метод	0.1	-
6905	469118.45	2244068.14	Картометрический метод	0.1	-
6906	469117.01	2244068.30	Картометрический метод	0.1	-
6907	469115.67	2244068.45	Картометрический метод	0.1	-
6908	469114.41	2244068.58	Картометрический метод	0.1	-
6909	469113.19	2244068.70	Картометрический метод	0.1	-
6910	469111.99	2244068.79	Картометрический метод	0.1	-
6911	469110.78	2244068.88	Картометрический метод	0.1	-
6912	469109.56	2244068.94	Картометрический метод	0.1	-
6913	469107.18	2244068.86	Картометрический метод	0.1	-

2. Сведения о характерных точках границ объекта

Обозначение характерных точек границ	Координаты, м		Метод определения координат характерной точки	Средняя квадратическая погрешность положения характерной точки (Mt), м	Описание обозначения точки на местности (при наличии)
	X	Y			
1	2	3	4	5	6
6914	469101.75	2244068.94	Картометрический метод	0.1	-
6915	469098.67	2244069.73	Картометрический метод	0.1	-
6916	469097.17	2244069.92	Картометрический метод	0.1	-
6917	469095.94	2244070.08	Картометрический метод	0.1	-
6918	469095.65	2244070.12	Картометрический метод	0.1	-
6919	469094.15	2244070.33	Картометрический метод	0.1	-
6920	469092.66	2244070.55	Картометрический метод	0.1	-
6921	469091.20	2244070.76	Картометрический метод	0.1	-
6922	469089.79	2244070.97	Картометрический метод	0.1	-
6923	469088.43	2244071.16	Картометрический метод	0.1	-
6924	469087.12	2244071.35	Картометрический метод	0.1	-
6925	469085.85	2244071.55	Картометрический метод	0.1	-
6926	469084.62	2244071.75	Картометрический метод	0.1	-
6927	469083.42	2244071.97	Картометрический метод	0.1	-
6928	469082.25	2244072.22	Картометрический метод	0.1	-
6929	469081.08	2244072.51	Картометрический метод	0.1	-
6930	469079.93	2244072.83	Картометрический метод	0.1	-
6931	469078.78	2244073.20	Картометрический метод	0.1	-
6932	469077.64	2244073.62	Картометрический метод	0.1	-
6933	469076.52	2244074.07	Картометрический метод	0.1	-
6934	469075.43	2244074.56	Картометрический метод	0.1	-
6935	469074.37	2244075.08	Картометрический метод	0.1	-
6936	469073.36	2244075.63	Картометрический метод	0.1	-
6937	469072.40	2244076.19	Картометрический метод	0.1	-
6938	469071.49	2244076.77	Картометрический метод	0.1	-

2. Сведения о характерных точках границ объекта

Обозначение характерных точек границ	Координаты, м		Метод определения координат характерной точки	Средняя квадратическая погрешность положения характерной точки (Mt), м	Описание обозначения точки на местности (при наличии)
	X	Y			
1	2	3	4	5	6
6939	469070.65	2244077.37	Картометрический метод	0.1	-
6940	469069.87	2244077.98	Картометрический метод	0.1	-
6941	469069.14	2244078.63	Картометрический метод	0.1	-
6942	469068.44	2244079.32	Картометрический метод	0.1	-
6943	469067.76	2244080.05	Картометрический метод	0.1	-
6944	469067.09	2244080.85	Картометрический метод	0.1	-
6945	469066.43	2244081.71	Картометрический метод	0.1	-
6946	469065.75	2244082.66	Картометрический метод	0.1	-
6947	469065.05	2244083.68	Картометрический метод	0.1	-
6948	469064.35	2244084.78	Картометрический метод	0.1	-
6949	469063.64	2244085.94	Картометрический метод	0.1	-
6950	469062.95	2244087.14	Картометрический метод	0.1	-
6951	469062.27	2244088.36	Картометрический метод	0.1	-
6952	469061.63	2244089.60	Картометрический метод	0.1	-
6953	469061.04	2244090.83	Картометрический метод	0.1	-
6954	469060.50	2244092.04	Картометрический метод	0.1	-
6955	469060.02	2244093.22	Картометрический метод	0.1	-
6956	469059.60	2244094.38	Картометрический метод	0.1	-
6957	469059.25	2244095.51	Картометрический метод	0.1	-
6958	469058.94	2244096.64	Картометрический метод	0.1	-
6959	469058.69	2244097.77	Картометрический метод	0.1	-
6960	469058.49	2244098.90	Картометрический метод	0.1	-
6961	469058.32	2244100.06	Картометрический метод	0.1	-
6962	469058.20	2244101.24	Картометрический метод	0.1	-
6963	469058.11	2244102.45	Картометрический метод	0.1	-

2. Сведения о характерных точках границ объекта

Обозначение характерных точек границ	Координаты, м		Метод определения координат характерной точки	Средняя квадратическая погрешность положения характерной точки (Mt), м	Описание обозначения точки на местности (при наличии)
	X	Y			
1	2	3	4	5	6
6964	469058.06	2244103.70	Картометрический метод	0.1	-
6965	469058.05	2244104.99	Картометрический метод	0.1	-
6966	469058.09	2244106.30	Картометрический метод	0.1	-
6967	469058.17	2244107.66	Картометрический метод	0.1	-
6968	469058.30	2244109.05	Картометрический метод	0.1	-
6969	469058.48	2244110.47	Картометрический метод	0.1	-
6970	469058.72	2244111.94	Картометрический метод	0.1	-
6971	469059.01	2244113.43	Картометрический метод	0.1	-
6972	469059.35	2244114.94	Картометрический метод	0.1	-
6973	469059.75	2244116.47	Картометрический метод	0.1	-
6974	469060.20	2244117.98	Картометрический метод	0.1	-
6975	469060.70	2244119.48	Картометрический метод	0.1	-
6976	469061.25	2244120.94	Картометрический метод	0.1	-
6977	469061.84	2244122.36	Картометрический метод	0.1	-
6978	469062.47	2244123.71	Картометрический метод	0.1	-
6979	469063.14	2244124.99	Картометрический метод	0.1	-
6980	469063.84	2244126.21	Картометрический метод	0.1	-
6981	469064.56	2244127.35	Картометрический метод	0.1	-
6982	469065.30	2244128.43	Картометрический метод	0.1	-
6983	469066.05	2244129.44	Картометрический метод	0.1	-
6984	469066.81	2244130.40	Картометрический метод	0.1	-
6985	469067.55	2244131.31	Картометрический метод	0.1	-
6986	469068.28	2244132.16	Картометрический метод	0.1	-
6987	469068.99	2244132.96	Картометрический метод	0.1	-
6988	469069.69	2244133.73	Картометрический метод	0.1	-

2. Сведения о характерных точках границ объекта

Обозначение характерных точек границ	Координаты, м		Метод определения координат характерной точки	Средняя квадратическая погрешность положения характерной точки (Mt), м	Описание обозначения точки на местности (при наличии)
	X	Y			
1	2	3	4	5	6
6989	469070.38	2244134.46	Картометрический метод	0.1	-
6990	469071.08	2244135.18	Картометрический метод	0.1	-
6991	469071.78	2244135.88	Картометрический метод	0.1	-
6992	469072.51	2244136.58	Картометрический метод	0.1	-
6993	469073.26	2244137.29	Картометрический метод	0.1	-
6994	469074.05	2244138.02	Картометрический метод	0.1	-
6995	469074.88	2244138.77	Картометрический метод	0.1	-
6996	469075.75	2244139.54	Картометрический метод	0.1	-
6997	469076.65	2244140.31	Картометрический метод	0.1	-
6998	469078.08	2244141.42	Картометрический метод	0.1	-
6999	469082.02	2244147.22	Картометрический метод	0.1	-
7000	469087.87	2244148.82	Картометрический метод	0.1	-
7001	469090.95	2244149.80	Картометрический метод	0.1	-
7002	469095.51	2244151.20	Картометрический метод	0.1	-
7003	469101.85	2244153.56	Картометрический метод	0.1	-
7004	469103.67	2244154.25	Картометрический метод	0.1	-
7005	469107.67	2244155.92	Картометрический метод	0.1	-
7006	469110.83	2244157.93	Картометрический метод	0.1	-
7007	469114.81	2244159.00	Картометрический метод	0.1	-
7008	469117.46	2244159.03	Картометрический метод	0.1	-
7009	469119.26	2244159.75	Картометрический метод	0.1	-
7010	469120.80	2244160.35	Картометрический метод	0.1	-
7011	469122.29	2244160.97	Картометрический метод	0.1	-
7012	469123.72	2244161.60	Картометрический метод	0.1	-
7013	469125.08	2244162.25	Картометрический метод	0.1	-

2. Сведения о характерных точках границ объекта

Обозначение характерных точек границ	Координаты, м		Метод определения координат характерной точки	Средняя квадратическая погрешность положения характерной точки (Mt), м	Описание обозначения точки на местности (при наличии)
	X	Y			
1	2	3	4	5	6
7014	469126.38	2244162.92	Картометрический метод	0.1	-
7015	469126.55	2244163.01	Картометрический метод	0.1	-
7016	469127.60	2244163.59	Картометрический метод	0.1	-
7017	469128.75	2244164.26	Картометрический метод	0.1	-
7018	469129.84	2244164.92	Картометрический метод	0.1	-
7019	469130.87	2244165.56	Картометрический метод	0.1	-
7020	469131.84	2244166.19	Картометрический метод	0.1	-
7021	469132.75	2244166.78	Картометрический метод	0.1	-
7022	469133.61	2244167.33	Картометрический метод	0.1	-
7023	469134.42	2244167.86	Картометрический метод	0.1	-
7024	469135.19	2244168.35	Картометрический метод	0.1	-
7025	469135.92	2244168.81	Картометрический метод	0.1	-
7026	469136.63	2244169.25	Картометрический метод	0.1	-
7027	469137.32	2244169.66	Картометрический метод	0.1	-
7028	469138.00	2244170.06	Картометрический метод	0.1	-
7029	469138.68	2244170.44	Картометрический метод	0.1	-
7030	469139.37	2244170.80	Картометрический метод	0.1	-
7031	469140.06	2244171.16	Картометрический метод	0.1	-
7032	469140.77	2244171.52	Картометрический метод	0.1	-
7033	469141.49	2244171.87	Картометрический метод	0.1	-
7034	469142.22	2244172.24	Картометрический метод	0.1	-
7035	469142.99	2244172.61	Картометрический метод	0.1	-
7036	469143.77	2244173.01	Картометрический метод	0.1	-
7037	469144.59	2244173.43	Картометрический метод	0.1	-
7038	469145.44	2244173.88	Картометрический метод	0.1	-

2. Сведения о характерных точках границ объекта

Обозначение характерных точек границ	Координаты, м		Метод определения координат характерной точки	Средняя квадратическая погрешность положения характерной точки (Mt), м	Описание обозначения точки на местности (при наличии)
	X	Y			
1	2	3	4	5	6
7039	469146.33	2244174.35	Картометрический метод	0.1	-
7040	469147.26	2244174.85	Картометрический метод	0.1	-
7041	469148.23	2244175.38	Картометрический метод	0.1	-
7042	469149.27	2244175.93	Картометрический метод	0.1	-
7043	469150.36	2244176.50	Картометрический метод	0.1	-
7044	469151.51	2244177.08	Картометрический метод	0.1	-
7045	469152.73	2244177.69	Картометрический метод	0.1	-
7046	469154.03	2244178.31	Картометрический метод	0.1	-
7047	469155.38	2244178.93	Картометрический метод	0.1	-
7048	469156.78	2244179.57	Картометрический метод	0.1	-
7049	469158.21	2244180.19	Картометрический метод	0.1	-
7050	469159.67	2244180.81	Картометрический метод	0.1	-
7051	469161.13	2244181.41	Картометрический метод	0.1	-
7052	469162.58	2244181.99	Картометрический метод	0.1	-
7053	469164.01	2244182.53	Картометрический метод	0.1	-
7054	469165.41	2244183.04	Картометрический метод	0.1	-
7055	469166.78	2244183.52	Картометрический метод	0.1	-
7056	469168.12	2244183.98	Картометрический метод	0.1	-
7057	469169.43	2244184.41	Картометрический метод	0.1	-
7058	469170.68	2244184.81	Картометрический метод	0.1	-
7059	469171.98	2244185.21	Картометрический метод	0.1	-
7060	469173.22	2244185.59	Картометрический метод	0.1	-
7061	469174.45	2244185.96	Картометрический метод	0.1	-
7062	469175.66	2244186.33	Картометрический метод	0.1	-
7063	469176.86	2244186.70	Картометрический метод	0.1	-

2. Сведения о характерных точках границ объекта

Обозначение характерных точек границ	Координаты, м		Метод определения координат характерной точки	Средняя квадратическая погрешность положения характерной точки (Mt), м	Описание обозначения точки на местности (при наличии)
	X	Y			
1	2	3	4	5	6
7064	469178.05	2244187.07	Картометрический метод	0.1	-
7065	469179.22	2244187.43	Картометрический метод	0.1	-
7066	469180.37	2244187.80	Картометрический метод	0.1	-
7067	469181.52	2244188.16	Картометрический метод	0.1	-
7068	469182.64	2244188.52	Картометрический метод	0.1	-
7069	469183.76	2244188.89	Картометрический метод	0.1	-
7070	469184.87	2244189.25	Картометрический метод	0.1	-
7071	469185.96	2244189.63	Картометрический метод	0.1	-
7072	469187.05	2244190.01	Картометрический метод	0.1	-
7073	469188.13	2244190.41	Картометрический метод	0.1	-
7074	469189.22	2244190.84	Картометрический метод	0.1	-
7075	469190.31	2244191.29	Картометрический метод	0.1	-
7076	469191.41	2244191.78	Картометрический метод	0.1	-
7077	469192.52	2244192.30	Картометрический метод	0.1	-
7078	469193.64	2244192.86	Картометрический метод	0.1	-
7079	469194.76	2244193.46	Картометрический метод	0.1	-
7080	469195.88	2244194.08	Картометрический метод	0.1	-
7081	469196.99	2244194.72	Картометрический метод	0.1	-
7082	469197.35	2244194.93	Картометрический метод	0.1	-
7083	469198.07	2244195.35	Картометрический метод	0.1	-
7084	469199.13	2244195.99	Картометрический метод	0.1	-
7085	469200.15	2244196.61	Картометрический метод	0.1	-
7086	469201.12	2244197.20	Картометрический метод	0.1	-
7087	469202.03	2244197.76	Картометрический метод	0.1	-
7088	469202.90	2244198.29	Картометрический метод	0.1	-

2. Сведения о характерных точках границ объекта

Обозначение характерных точек границ	Координаты, м		Метод определения координат характерной точки	Средняя квадратическая погрешность положения характерной точки (M _t), м	Описание обозначения точки на местности (при наличии)
	X	Y			
1	2	3	4	5	6
7089	469203.71	2244198.78	Картометрический метод	0.1	-
7090	469204.49	2244199.25	Картометрический метод	0.1	-
7091	469205.24	2244199.68	Картометрический метод	0.1	-
7092	469205.95	2244200.08	Картометрический метод	0.1	-
7093	469206.64	2244200.45	Картометрический метод	0.1	-
7094	469207.32	2244200.80	Картометрический метод	0.1	-
7095	469207.98	2244201.11	Картометрический метод	0.1	-
7096	469208.62	2244201.41	Картометрический метод	0.1	-
7097	469209.26	2244201.68	Картометрический метод	0.1	-
7098	469209.87	2244201.95	Картометрический метод	0.1	-
7099	469210.47	2244202.20	Картометрический метод	0.1	-
7100	469211.05	2244202.45	Картометрический метод	0.1	-
7101	469211.62	2244202.69	Картометрический метод	0.1	-
7102	469212.16	2244202.94	Картометрический метод	0.1	-
7103	469212.68	2244203.20	Картометрический метод	0.1	-
7104	469213.18	2244203.47	Картометрический метод	0.1	-
7105	469213.66	2244203.76	Картометрический метод	0.1	-
7106	469214.14	2244204.06	Картометрический метод	0.1	-
7107	469214.60	2244204.38	Картометрический метод	0.1	-
7108	469215.06	2244204.72	Картометрический метод	0.1	-
7109	469215.52	2244205.08	Картометрический метод	0.1	-
7110	469215.99	2244205.48	Картометрический метод	0.1	-
7111	469216.46	2244205.90	Картометрический метод	0.1	-
7112	469216.94	2244206.34	Картометрический метод	0.1	-
7113	469217.42	2244206.80	Картометрический метод	0.1	-

2. Сведения о характерных точках границ объекта

Обозначение характерных точек границ	Координаты, м		Метод определения координат характерной точки	Средняя квадратическая погрешность положения характерной точки (Mt), м	Описание обозначения точки на местности (при наличии)
	X	Y			
1	2	3	4	5	6
7114	469217.91	2244207.28	Картометрический метод	0.1	-
7115	469218.40	2244207.77	Картометрический метод	0.1	-
7116	469218.89	2244208.26	Картометрический метод	0.1	-
7117	469219.38	2244208.75	Картометрический метод	0.1	-
7118	469219.88	2244209.24	Картометрический метод	0.1	-
7119	469220.37	2244209.72	Картометрический метод	0.1	-
7120	469220.87	2244210.19	Картометрический метод	0.1	-
7121	469221.38	2244210.67	Картометрический метод	0.1	-
7122	469221.89	2244211.16	Картометрический метод	0.1	-
7123	469222.42	2244211.67	Картометрический метод	0.1	-
7124	469222.96	2244212.21	Картометрический метод	0.1	-
7125	469223.52	2244212.79	Картометрический метод	0.1	-
7126	469224.10	2244213.40	Картометрический метод	0.1	-
7127	469224.70	2244214.07	Картометрический метод	0.1	-
7128	469225.32	2244214.77	Картометрический метод	0.1	-
7129	469225.94	2244215.52	Картометрический метод	0.1	-
7130	469226.57	2244216.29	Картометрический метод	0.1	-
7131	469227.20	2244217.08	Картометрический метод	0.1	-
7132	469227.81	2244217.89	Картометрический метод	0.1	-
7133	469228.40	2244218.71	Картометрический метод	0.1	-
7134	469228.96	2244219.52	Картометрический метод	0.1	-
7135	469229.48	2244220.34	Картометрический метод	0.1	-
7136	469229.97	2244221.14	Картометрический метод	0.1	-
7137	469230.42	2244221.94	Картометрический метод	0.1	-
7138	469230.82	2244222.72	Картометрический метод	0.1	-

2. Сведения о характерных точках границ объекта

Обозначение характерных точек границ	Координаты, м		Метод определения координат характерной точки	Средняя квадратическая погрешность положения характерной точки (Mt), м	Описание обозначения точки на местности (при наличии)
	X	Y			
1	2	3	4	5	6
7139	469231.19	2244223.50	Картометрический метод	0.1	-
7140	469231.51	2244224.25	Картометрический метод	0.1	-
7141	469231.78	2244225.00	Картометрический метод	0.1	-
7142	469232.00	2244225.73	Картометрический метод	0.1	-
7143	469232.18	2244226.43	Картометрический метод	0.1	-
7144	469232.31	2244227.13	Картометрический метод	0.1	-
7145	469232.41	2244227.81	Картометрический метод	0.1	-
7146	469232.48	2244228.47	Картометрический метод	0.1	-
7147	469232.53	2244229.13	Картометрический метод	0.1	-
7148	469232.57	2244229.78	Картометрический метод	0.1	-
7149	469232.61	2244230.42	Картометрический метод	0.1	-
7150	469232.65	2244231.06	Картометрический метод	0.1	-
7151	469232.69	2244231.70	Картометрический метод	0.1	-
7152	469232.75	2244232.33	Картометрический метод	0.1	-
7153	469232.83	2244232.97	Картометрический метод	0.1	-
7154	469232.93	2244233.60	Картометрический метод	0.1	-
7155	469233.06	2244234.24	Картометрический метод	0.1	-
7156	469233.22	2244234.87	Картометрический метод	0.1	-
7157	469233.41	2244235.51	Картометрический метод	0.1	-
7158	469233.63	2244236.15	Картометрический метод	0.1	-
7159	469233.90	2244236.78	Картометрический метод	0.1	-
7160	469234.21	2244237.42	Картометрический метод	0.1	-
7161	469234.55	2244238.04	Картометрический метод	0.1	-
7162	469234.92	2244238.65	Картометрический метод	0.1	-
7163	469235.33	2244239.23	Картометрический метод	0.1	-

2. Сведения о характерных точках границ объекта

Обозначение характерных точек границ	Координаты, м		Метод определения координат характерной точки	Средняя квадратическая погрешность положения характерной точки (Mt), м	Описание обозначения точки на местности (при наличии)
	X	Y			
1	2	3	4	5	6
7164	469235.77	2244239.79	Картометрический метод	0.1	-
7165	469237.02	2244242.32	Картометрический метод	0.1	-
7166	469239.67	2244244.87	Картометрический метод	0.1	-
6705	469246.41	2244248.36	Картометрический метод	0.1	-
7167	469735.71	2244174.35	Картометрический метод	0.1	-
7168	469735.49	2244175.40	Картометрический метод	0.1	-
7169	469731.48	2244179.27	Картометрический метод	0.1	-
7170	469728.98	2244183.17	Картометрический метод	0.1	-
7171	469726.38	2244188.57	Картометрический метод	0.1	-
7172	469721.03	2244194.32	Картометрический метод	0.1	-
7173	469715.68	2244198.67	Картометрический метод	0.1	-
7174	469709.83	2244202.32	Картометрический метод	0.1	-
7175	469701.08	2244208.87	Картометрический метод	0.1	-
7176	469695.88	2244211.32	Картометрический метод	0.1	-
7177	469683.58	2244224.42	Картометрический метод	0.1	-
7178	469679.97	2244230.66	Картометрический метод	0.1	-
7179	469679.05	2244232.12	Картометрический метод	0.1	-
7180	469668.85	2244243.36	Картометрический метод	0.1	-
7181	469666.25	2244245.98	Картометрический метод	0.1	-
7182	469662.99	2244249.60	Картометрический метод	0.1	-
7183	469660.31	2244252.70	Картометрический метод	0.1	-
7184	469654.71	2244259.00	Картометрический метод	0.1	-
7185	469649.76	2244263.85	Картометрический метод	0.1	-
7186	469648.31	2244270.02	Картометрический метод	0.1	-
7187	469641.53	2244278.76	Картометрический метод	0.1	-

2. Сведения о характерных точках границ объекта

Обозначение характерных точек границ	Координаты, м		Метод определения координат характерной точки	Средняя квадратическая погрешность положения характерной точки (Mt), м	Описание обозначения точки на местности (при наличии)
	X	Y			
1	2	3	4	5	6
7188	469639.51	2244285.83	Картометрический метод	0.1	-
7189	469639.33	2244286.14	Картометрический метод	0.1	-
7190	469635.33	2244291.27	Картометрический метод	0.1	-
7191	469630.67	2244296.12	Картометрический метод	0.1	-
7192	469626.50	2244299.43	Картометрический метод	0.1	-
7193	469623.56	2244301.44	Картометрический метод	0.1	-
7194	469614.23	2244307.53	Картометрический метод	0.1	-
7195	469609.34	2244308.81	Картометрический метод	0.1	-
7196	469598.05	2244307.74	Картометрический метод	0.1	-
7197	469587.59	2244307.07	Картометрический метод	0.1	-
7198	469581.41	2244307.10	Картометрический метод	0.1	-
7199	469577.01	2244308.60	Картометрический метод	0.1	-
7200	469570.11	2244309.10	Картометрический метод	0.1	-
7201	469564.91	2244307.40	Картометрический метод	0.1	-
7202	469556.91	2244303.80	Картометрический метод	0.1	-
7203	469550.86	2244300.62	Картометрический метод	0.1	-
7204	469549.81	2244299.60	Картометрический метод	0.1	-
7205	469548.82	2244298.60	Картометрический метод	0.1	-
7206	469547.85	2244297.62	Картометрический метод	0.1	-
7207	469546.90	2244296.65	Картометрический метод	0.1	-
7208	469545.97	2244295.72	Картометрический метод	0.1	-
7209	469545.05	2244294.80	Картометрический метод	0.1	-
7210	469544.14	2244293.90	Картометрический метод	0.1	-
7211	469543.23	2244293.03	Картометрический метод	0.1	-
7212	469542.31	2244292.18	Картометрический метод	0.1	-

2. Сведения о характерных точках границ объекта

Обозначение характерных точек границ	Координаты, м		Метод определения координат характерной точки	Средняя квадратическая погрешность положения характерной точки (Mt), м	Описание обозначения точки на местности (при наличии)
	X	Y			
1	2	3	4	5	6
7213	469541.39	2244291.35	Картометрический метод	0.1	-
7214	469540.46	2244290.55	Картометрический метод	0.1	-
7215	469539.51	2244289.77	Картометрический метод	0.1	-
7216	469538.54	2244289.01	Картометрический метод	0.1	-
7217	469537.55	2244288.28	Картометрический метод	0.1	-
7218	469536.52	2244287.58	Картометрический метод	0.1	-
7219	469527.53	2244277.62	Картометрический метод	0.1	-
7220	469526.28	2244273.87	Картометрический метод	0.1	-
7221	469519.71	2244270.60	Картометрический метод	0.1	-
7222	469514.81	2244269.80	Картометрический метод	0.1	-
7223	469510.41	2244271.50	Картометрический метод	0.1	-
7224	469500.21	2244272.00	Картометрический метод	0.1	-
7225	469487.41	2244272.20	Картометрический метод	0.1	-
7226	469476.91	2244272.30	Картометрический метод	0.1	-
7227	469467.51	2244271.50	Картометрический метод	0.1	-
7228	469459.61	2244269.40	Картометрический метод	0.1	-
7229	469451.61	2244267.00	Картометрический метод	0.1	-
7230	469445.71	2244264.90	Картометрический метод	0.1	-
7231	469439.71	2244262.30	Картометрический метод	0.1	-
7232	469433.81	2244260.90	Картометрический метод	0.1	-
7233	469429.95	2244260.83	Картометрический метод	0.1	-
7234	469423.11	2244260.70	Картометрический метод	0.1	-
7235	469417.11	2244262.90	Картометрический метод	0.1	-
7236	469412.61	2244264.60	Картометрический метод	0.1	-
7237	469410.62	2244263.76	Картометрический метод	0.1	-

2. Сведения о характерных точках границ объекта

Обозначение характерных точек границ	Координаты, м		Метод определения координат характерной точки	Средняя квадратическая погрешность положения характерной точки (Mt), м	Описание обозначения точки на местности (при наличии)
	X	Y			
1	2	3	4	5	6
7238	469410.58	2244256.62	Картометрический метод	0.1	-
7239	469411.13	2244254.37	Картометрический метод	0.1	-
7240	469413.25	2244244.86	Картометрический метод	0.1	-
7241	469413.58	2244243.37	Картометрический метод	0.1	-
7242	469414.78	2244236.57	Картометрический метод	0.1	-
7243	469415.78	2244227.62	Картометрический метод	0.1	-
7244	469417.43	2244221.12	Картометрический метод	0.1	-
7245	469418.43	2244202.37	Картометрический метод	0.1	-
7246	469417.83	2244197.67	Картометрический метод	0.1	-
7247	469416.78	2244195.07	Картометрический метод	0.1	-
7248	469409.48	2244181.52	Картометрический метод	0.1	-
7249	469408.43	2244177.02	Картометрический метод	0.1	-
7250	469407.68	2244173.52	Картометрический метод	0.1	-
7251	469405.08	2244169.47	Картометрический метод	0.1	-
7252	469400.93	2244164.22	Картометрический метод	0.1	-
7253	469397.61	2244161.00	Картометрический метод	0.1	-
7254	469392.91	2244157.10	Картометрический метод	0.1	-
7255	469388.48	2244155.25	Картометрический метод	0.1	-
7256	469386.21	2244154.30	Картометрический метод	0.1	-
7257	469371.61	2244154.50	Картометрический метод	0.1	-
7258	469364.21	2244150.90	Картометрический метод	0.1	-
7259	469359.61	2244150.50	Картометрический метод	0.1	-
7260	469342.61	2244160.50	Картометрический метод	0.1	-
7261	469340.53	2244171.25	Картометрический метод	0.1	-
7262	469338.17	2244172.64	Картометрический метод	0.1	-

2. Сведения о характерных точках границ объекта

Обозначение характерных точек границ	Координаты, м		Метод определения координат характерной точки	Средняя квадратическая погрешность положения характерной точки (Mt), м	Описание обозначения точки на местности (при наличии)
	X	Y			
1	2	3	4	5	6
7263	469335.99	2244174.09	Картометрический метод	0.1	-
7264	469333.99	2244175.60	Картометрический метод	0.1	-
7265	469332.15	2244177.17	Картометрический метод	0.1	-
7266	469330.49	2244178.79	Картометрический метод	0.1	-
7267	469328.99	2244180.46	Картометрический метод	0.1	-
7268	469327.65	2244182.17	Картометрический метод	0.1	-
7269	469326.46	2244183.92	Картометрический метод	0.1	-
7270	469325.43	2244185.72	Картометрический метод	0.1	-
7271	469324.54	2244187.54	Картометрический метод	0.1	-
7272	469324.17	2244188.46	Картометрический метод	0.1	-
7273	469323.79	2244189.39	Картометрический метод	0.1	-
7274	469323.19	2244191.26	Картометрический метод	0.1	-
7275	469322.74	2244193.13	Картометрический метод	0.1	-
7276	469322.44	2244195.01	Картометрический метод	0.1	-
7277	469322.27	2244198.70	Картометрический метод	0.1	-
7278	469322.41	2244200.51	Картометрический метод	0.1	-
7279	469322.69	2244202.28	Картометрический метод	0.1	-
7280	469323.13	2244204.00	Картометрический метод	0.1	-
7281	469323.71	2244205.68	Картометрический метод	0.1	-
7282	469324.45	2244207.31	Картометрический метод	0.1	-
7283	469325.33	2244208.89	Картометрический метод	0.1	-
7284	469326.37	2244210.41	Картометрический метод	0.1	-
7285	469327.56	2244211.87	Картометрический метод	0.1	-
7286	469328.90	2244213.27	Картометрический метод	0.1	-
7287	469330.39	2244214.60	Картометрический метод	0.1	-

2. Сведения о характерных точках границ объекта

Обозначение характерных точек границ	Координаты, м		Метод определения координат характерной точки	Средняя квадратическая погрешность положения характерной точки (Mt), м	Описание обозначения точки на местности (при наличии)
	X	Y			
1	2	3	4	5	6
7288	469332.01	2244215.86	Картометрический метод	0.1	-
7289	469333.75	2244217.05	Картометрический метод	0.1	-
7290	469335.58	2244218.17	Картометрический метод	0.1	-
7291	469337.49	2244219.20	Картометрический метод	0.1	-
7292	469339.45	2244220.14	Картометрический метод	0.1	-
7293	469341.45	2244221.00	Картометрический метод	0.1	-
7294	469343.46	2244221.77	Картометрический метод	0.1	-
7295	469345.46	2244222.44	Картометрический метод	0.1	-
7296	469347.45	2244223.05	Картометрический метод	0.1	-
7297	469349.42	2244223.60	Картометрический метод	0.1	-
7298	469351.36	2244224.12	Картометрический метод	0.1	-
7299	469353.26	2244224.63	Картометрический метод	0.1	-
7300	469355.11	2244225.16	Картометрический метод	0.1	-
7301	469356.91	2244225.72	Картометрический метод	0.1	-
7302	469358.64	2244226.34	Картометрический метод	0.1	-
7303	469360.29	2244227.04	Картометрический метод	0.1	-
7304	469361.89	2244227.80	Картометрический метод	0.1	-
7305	469363.45	2244228.62	Картометрический метод	0.1	-
7306	469364.98	2244229.49	Картометрический метод	0.1	-
7307	469366.49	2244230.40	Картометрический метод	0.1	-
7308	469368.01	2244231.34	Картометрический метод	0.1	-
7309	469369.55	2244232.30	Картометрический метод	0.1	-
7310	469371.12	2244233.26	Картометрический метод	0.1	-
7311	469372.73	2244234.22	Картометрический метод	0.1	-
7312	469374.40	2244235.16	Картометрический метод	0.1	-

2. Сведения о характерных точках границ объекта

Обозначение характерных точек границ	Координаты, м		Метод определения координат характерной точки	Средняя квадратическая погрешность положения характерной точки (Mt), м	Описание обозначения точки на местности (при наличии)
	X	Y			
1	2	3	4	5	6
7313	469376.12	2244236.07	Картометрический метод	0.1	-
7314	469377.89	2244236.92	Картометрический метод	0.1	-
7315	469379.71	2244237.71	Картометрический метод	0.1	-
7316	469381.60	2244238.41	Картометрический метод	0.1	-
7317	469383.54	2244239.00	Картометрический метод	0.1	-
7318	469383.72	2244239.04	Картометрический метод	0.1	-
7319	469385.55	2244239.48	Картометрический метод	0.1	-
7320	469387.61	2244239.83	Картометрический метод	0.1	-
7321	469389.70	2244240.05	Картометрический метод	0.1	-
7322	469391.79	2244240.16	Картометрический метод	0.1	-
7323	469393.85	2244240.17	Картометрический метод	0.1	-
7324	469395.84	2244240.08	Картометрический метод	0.1	-
7325	469397.73	2244239.91	Картометрический метод	0.1	-
7326	469399.50	2244239.67	Картометрический метод	0.1	-
7327	469401.10	2244239.37	Картометрический метод	0.1	-
7328	469402.52	2244239.02	Картометрический метод	0.1	-
7329	469403.77	2244238.61	Картометрический метод	0.1	-
7330	469403.21	2244249.90	Картометрический метод	0.1	-
7331	469402.11	2244258.60	Картометрический метод	0.1	-
7332	469400.51	2244266.20	Картометрический метод	0.1	-
7333	469396.51	2244269.90	Картометрический метод	0.1	-
7334	469389.31	2244272.50	Картометрический метод	0.1	-
7335	469382.11	2244273.60	Картометрический метод	0.1	-
7336	469369.01	2244273.30	Картометрический метод	0.1	-
7337	469362.21	2244272.00	Картометрический метод	0.1	-

2. Сведения о характерных точках границ объекта

Обозначение характерных точек границ	Координаты, м		Метод определения координат характерной точки	Средняя квадратическая погрешность положения характерной точки (Mt), м	Описание обозначения точки на местности (при наличии)
	X	Y			
1	2	3	4	5	6
7338	469353.41	2244268.70	Картометрический метод	0.1	-
7339	469341.01	2244262.20	Картометрический метод	0.1	-
7340	469331.71	2244254.40	Картометрический метод	0.1	-
7341	469329.61	2244248.30	Картометрический метод	0.1	-
7342	469307.11	2244236.30	Картометрический метод	0.1	-
7343	469302.91	2244236.70	Картометрический метод	0.1	-
7344	469302.21	2244243.10	Картометрический метод	0.1	-
7345	469296.91	2244252.10	Картометрический метод	0.1	-
7346	469291.51	2244262.40	Картометрический метод	0.1	-
7347	469289.94	2244263.23	Картометрический метод	0.1	-
7348	469285.61	2244265.50	Картометрический метод	0.1	-
7349	469280.55	2244266.17	Картометрический метод	0.1	-
7350	469279.61	2244266.30	Картометрический метод	0.1	-
7351	469272.52	2244266.58	Картометрический метод	0.1	-
7352	469271.79	2244265.85	Картометрический метод	0.1	-
7353	469271.08	2244265.02	Картометрический метод	0.1	-
7354	469270.37	2244264.10	Картометрический метод	0.1	-
7355	469269.65	2244263.09	Картометрический метод	0.1	-
7356	469268.89	2244261.98	Картометрический метод	0.1	-
7357	469268.13	2244260.78	Картометрический метод	0.1	-
7358	469267.38	2244259.50	Картометрический метод	0.1	-
7359	469266.68	2244258.14	Картометрический метод	0.1	-
7360	469266.05	2244256.72	Картометрический метод	0.1	-
7361	469265.50	2244255.24	Картометрический метод	0.1	-
7362	469265.08	2244253.71	Картометрический метод	0.1	-

2. Сведения о характерных точках границ объекта

Обозначение характерных точек границ	Координаты, м		Метод определения координат характерной точки	Средняя квадратическая погрешность положения характерной точки (Mt), м	Описание обозначения точки на местности (при наличии)
	X	Y			
1	2	3	4	5	6
7363	469264.81	2244252.14	Картометрический метод	0.1	-
7364	469264.70	2244250.54	Картометрический метод	0.1	-
7365	469264.75	2244248.92	Картометрический метод	0.1	-
7366	469264.94	2244247.28	Картометрический метод	0.1	-
7367	469265.26	2244245.64	Картометрический метод	0.1	-
7368	469265.69	2244244.00	Картометрический метод	0.1	-
7369	469269.71	2244238.50	Картометрический метод	0.1	-
7370	469275.01	2244233.70	Картометрический метод	0.1	-
7371	469276.91	2244230.00	Картометрический метод	0.1	-
7372	469277.39	2244219.95	Картометрический метод	0.1	-
7373	469277.76	2244218.88	Картометрический метод	0.1	-
7374	469278.10	2244217.80	Картометрический метод	0.1	-
7375	469278.40	2244216.70	Картометрический метод	0.1	-
7376	469278.67	2244215.61	Картометрический метод	0.1	-
7377	469278.91	2244214.50	Картометрический метод	0.1	-
7378	469279.13	2244213.40	Картометрический метод	0.1	-
7379	469279.33	2244212.30	Картометрический метод	0.1	-
7380	469279.52	2244211.20	Картометрический метод	0.1	-
7381	469279.71	2244210.11	Картометрический метод	0.1	-
7382	469279.89	2244209.04	Картометрический метод	0.1	-
7383	469280.06	2244207.97	Картометрический метод	0.1	-
7384	469280.23	2244206.93	Картометрический метод	0.1	-
7385	469280.39	2244205.91	Картометрический метод	0.1	-
7386	469280.53	2244204.92	Картометрический метод	0.1	-
7387	469280.67	2244203.96	Картометрический метод	0.1	-

2. Сведения о характерных точках границ объекта

Обозначение характерных точек границ	Координаты, м		Метод определения координат характерной точки	Средняя квадратическая погрешность положения характерной точки (Mt), м	Описание обозначения точки на местности (при наличии)
	X	Y			
1	2	3	4	5	6
7388	469280.80	2244203.04	Картометрический метод	0.1	-
7389	469280.91	2244202.16	Картометрический метод	0.1	-
7390	469281.01	2244201.33	Картометрический метод	0.1	-
7391	469281.09	2244200.54	Картометрический метод	0.1	-
7392	469281.15	2244199.77	Картометрический метод	0.1	-
7393	469281.19	2244199.03	Картометрический метод	0.1	-
7394	469281.21	2244198.30	Картометрический метод	0.1	-
7395	469281.61	2244197.07	Картометрический метод	0.1	-
7396	469284.96	2244186.86	Картометрический метод	0.1	-
7397	469283.16	2244181.86	Картометрический метод	0.1	-
7398	469279.04	2244176.62	Картометрический метод	0.1	-
7399	469278.76	2244176.26	Картометрический метод	0.1	-
7400	469272.36	2244171.86	Картометрический метод	0.1	-
7401	469264.76	2244168.46	Картометрический метод	0.1	-
7402	469256.76	2244167.66	Картометрический метод	0.1	-
7403	469252.56	2244170.26	Картометрический метод	0.1	-
7404	469248.56	2244172.46	Картометрический метод	0.1	-
7405	469241.36	2244174.06	Картометрический метод	0.1	-
7406	469235.36	2244172.46	Картометрический метод	0.1	-
7407	469229.96	2244171.66	Картометрический метод	0.1	-
7408	469227.16	2244174.06	Картометрический метод	0.1	-
7409	469226.16	2244177.06	Картометрический метод	0.1	-
7410	469229.56	2244180.46	Картометрический метод	0.1	-
7411	469235.55	2244184.36	Картометрический метод	0.1	-
7412	469233.53	2244185.10	Картометрический метод	0.1	-

2. Сведения о характерных точках границ объекта

Обозначение характерных точек границ	Координаты, м		Метод определения координат характерной точки	Средняя квадратическая погрешность положения характерной точки (Mt), м	Описание обозначения точки на местности (при наличии)
	X	Y			
1	2	3	4	5	6
7413	469232.81	2244185.66	Картометрический метод	0.1	-
7414	469231.94	2244187.10	Картометрический метод	0.1	-
7415	469231.82	2244188.95	Картометрический метод	0.1	-
7416	469232.37	2244191.09	Картометрический метод	0.1	-
7417	469233.53	2244193.40	Картометрический метод	0.1	-
7418	469235.22	2244195.72	Картометрический метод	0.1	-
7419	469237.34	2244197.97	Картометрический метод	0.1	-
7420	469239.68	2244200.14	Картометрический метод	0.1	-
7421	469242.00	2244202.26	Картометрический метод	0.1	-
7422	469244.06	2244204.38	Картометрический метод	0.1	-
7423	469245.68	2244206.52	Картометрический метод	0.1	-
7424	469246.95	2244208.76	Картометрический метод	0.1	-
7425	469248.03	2244211.17	Картометрический метод	0.1	-
7426	469249.04	2244213.83	Картометрический метод	0.1	-
7427	469250.13	2244216.75	Картометрический метод	0.1	-
7428	469251.31	2244219.70	Картометрический метод	0.1	-
7429	469251.80	2244220.74	Картометрический метод	0.1	-
7430	469252.59	2244222.42	Картометрический метод	0.1	-
7431	469253.97	2244224.62	Картометрический метод	0.1	-
7432	469255.44	2244226.07	Картометрический метод	0.1	-
7433	469256.99	2244226.71	Картометрический метод	0.1	-
7434	469258.63	2244226.52	Картометрический метод	0.1	-
7435	469260.34	2244225.50	Картометрический метод	0.1	-
7436	469262.09	2244223.67	Картометрический метод	0.1	-
7437	469264.58	2244219.83	Картометрический метод	0.1	-

2. Сведения о характерных точках границ объекта

Обозначение характерных точек границ	Координаты, м		Метод определения координат характерной точки	Средняя квадратическая погрешность положения характерной точки (Mt), м	Описание обозначения точки на местности (при наличии)
	X	Y			
1	2	3	4	5	6
7438	469259.41	2244232.80	Картометрический метод	0.1	-
7439	469256.01	2244235.80	Картометрический метод	0.1	-
7440	469251.23	2244236.46	Картометрический метод	0.1	-
7441	469250.39	2244235.51	Картометрический метод	0.1	-
7442	469249.53	2244234.40	Картометрический метод	0.1	-
7443	469248.64	2244233.16	Картометрический метод	0.1	-
7444	469247.71	2244231.79	Картометрический метод	0.1	-
7445	469246.75	2244230.32	Картометрический метод	0.1	-
7446	469245.75	2244228.76	Картометрический метод	0.1	-
7447	469244.71	2244227.13	Картометрический метод	0.1	-
7448	469244.29	2244226.48	Картометрический метод	0.1	-
7449	469243.63	2244225.44	Картометрический метод	0.1	-
7450	469242.51	2244223.70	Картометрический метод	0.1	-
7451	469241.35	2244221.92	Картометрический метод	0.1	-
7452	469240.12	2244220.11	Картометрический метод	0.1	-
7453	469238.08	2244212.47	Картометрический метод	0.1	-
7454	469234.48	2244206.52	Картометрический метод	0.1	-
7455	469227.98	2244201.12	Картометрический метод	0.1	-
7456	469225.36	2244200.35	Картометрический метод	0.1	-
7457	469220.01	2244196.07	Картометрический метод	0.1	-
7458	469216.18	2244194.89	Картометрический метод	0.1	-
7459	469214.68	2244193.66	Картометрический метод	0.1	-
7460	469212.50	2244191.93	Картометрический метод	0.1	-
7461	469210.30	2244190.26	Картометрический метод	0.1	-
7462	469213.28	2244186.67	Картометрический метод	0.1	-

2. Сведения о характерных точках границ объекта

Обозначение характерных точек границ	Координаты, м		Метод определения координат характерной точки	Средняя квадратическая погрешность положения характерной точки (Mt), м	Описание обозначения точки на местности (при наличии)
	X	Y			
1	2	3	4	5	6
7463	469213.08	2244181.27	Картометрический метод	0.1	-
7464	469209.68	2244176.67	Картометрический метод	0.1	-
7465	469204.28	2244175.47	Картометрический метод	0.1	-
7466	469195.68	2244175.47	Картометрический метод	0.1	-
7467	469189.88	2244173.47	Картометрический метод	0.1	-
7468	469183.68	2244171.67	Картометрический метод	0.1	-
7469	469173.28	2244170.93	Картометрический метод	0.1	-
7470	469170.66	2244169.68	Картометрический метод	0.1	-
7471	469168.03	2244168.38	Картометрический метод	0.1	-
7472	469165.39	2244167.05	Картометрический метод	0.1	-
7473	469162.75	2244165.67	Картометрический метод	0.1	-
7474	469160.12	2244164.27	Картометрический метод	0.1	-
7475	469157.50	2244162.83	Картометрический метод	0.1	-
7476	469154.92	2244161.37	Картометрический метод	0.1	-
7477	469152.37	2244159.90	Картометрический метод	0.1	-
7478	469149.87	2244158.45	Картометрический метод	0.1	-
7479	469141.48	2244147.67	Картометрический метод	0.1	-
7480	469133.08	2244139.67	Картометрический метод	0.1	-
7481	469128.02	2244137.05	Картометрический метод	0.1	-
7482	469124.58	2244134.76	Картометрический метод	0.1	-
7483	469122.94	2244134.41	Картометрический метод	0.1	-
7484	469116.23	2244132.67	Картометрический метод	0.1	-
7485	469107.38	2244131.07	Картометрический метод	0.1	-
7486	469099.38	2244129.92	Картометрический метод	0.1	-
7487	469091.72	2244128.35	Картометрический метод	0.1	-

2. Сведения о характерных точках границ объекта

Обозначение характерных точек границ	Координаты, м		Метод определения координат характерной точки	Средняя квадратическая погрешность положения характерной точки (Mt), м	Описание обозначения точки на местности (при наличии)
	X	Y			
1	2	3	4	5	6
7488	469090.19	2244127.52	Картометрический метод	0.1	-
7489	469088.23	2244126.36	Картометрический метод	0.1	-
7490	469086.36	2244125.13	Картометрический метод	0.1	-
7491	469084.61	2244123.83	Картометрический метод	0.1	-
7492	469083.01	2244122.47	Картометрический метод	0.1	-
7493	469080.23	2244117.72	Картометрический метод	0.1	-
7494	469078.33	2244112.82	Картометрический метод	0.1	-
7495	469078.23	2244109.62	Картометрический метод	0.1	-
7496	469078.73	2244105.92	Картометрический метод	0.1	-
7497	469080.93	2244101.22	Картометрический метод	0.1	-
7498	469084.63	2244095.67	Картометрический метод	0.1	-
7499	469088.08	2244094.77	Картометрический метод	0.1	-
7500	469091.13	2244096.32	Картометрический метод	0.1	-
7501	469096.94	2244102.96	Картометрический метод	0.1	-
7502	469100.88	2244105.32	Картометрический метод	0.1	-
7503	469103.78	2244102.67	Картометрический метод	0.1	-
7504	469105.23	2244099.92	Картометрический метод	0.1	-
7505	469106.63	2244095.77	Картометрический метод	0.1	-
7506	469111.33	2244090.57	Картометрический метод	0.1	-
7507	469116.33	2244087.87	Картометрический метод	0.1	-
7508	469121.03	2244084.87	Картометрический метод	0.1	-
7509	469127.93	2244083.57	Картометрический метод	0.1	-
7510	469132.44	2244082.93	Картометрический метод	0.1	-
7511	469141.17	2244083.10	Картометрический метод	0.1	-
7512	469142.22	2244082.72	Картометрический метод	0.1	-

2. Сведения о характерных точках границ объекта

Обозначение характерных точек границ	Координаты, м		Метод определения координат характерной точки	Средняя квадратическая погрешность положения характерной точки (Mt), м	Описание обозначения точки на местности (при наличии)
	X	Y			
1	2	3	4	5	6
7513	469144.68	2244082.89	Картометрический метод	0.1	-
7514	469147.22	2244083.10	Картометрический метод	0.1	-
7515	469149.82	2244083.31	Картометрический метод	0.1	-
7516	469152.43	2244083.55	Картометрический метод	0.1	-
7517	469155.04	2244083.80	Картометрический метод	0.1	-
7518	469157.60	2244084.06	Картометрический метод	0.1	-
7519	469160.10	2244084.34	Картометрический метод	0.1	-
7520	469162.50	2244084.62	Картометрический метод	0.1	-
7521	469164.80	2244084.92	Картометрический метод	0.1	-
7522	469167.03	2244085.26	Картометрический метод	0.1	-
7523	469169.19	2244085.63	Картометрический метод	0.1	-
7524	469171.29	2244086.06	Картометрический метод	0.1	-
7525	469173.34	2244086.55	Картометрический метод	0.1	-
7526	469175.36	2244087.12	Картометрический метод	0.1	-
7527	469177.34	2244087.77	Картометрический метод	0.1	-
7528	469179.31	2244088.52	Картометрический метод	0.1	-
7529	469181.26	2244089.36	Картометрический метод	0.1	-
7530	469183.20	2244090.29	Картометрический метод	0.1	-
7531	469185.12	2244091.31	Картометрический метод	0.1	-
7532	469187.02	2244092.40	Картометрический метод	0.1	-
7533	469188.91	2244093.57	Картометрический метод	0.1	-
7534	469190.79	2244094.82	Картометрический метод	0.1	-
7535	469192.65	2244096.13	Картометрический метод	0.1	-
7536	469194.50	2244097.51	Картометрический метод	0.1	-
7537	469196.34	2244098.95	Картометрический метод	0.1	-

2. Сведения о характерных точках границ объекта

Обозначение характерных точек границ	Координаты, м		Метод определения координат характерной точки	Средняя квадратическая погрешность положения характерной точки (Mt), м	Описание обозначения точки на местности (при наличии)
	X	Y			
1	2	3	4	5	6
7538	469198.19	2244100.46	Картометрический метод	0.1	-
7539	469200.04	2244102.04	Картометрический метод	0.1	-
7540	469201.91	2244103.70	Картометрический метод	0.1	-
7541	469205.24	2244108.44	Картометрический метод	0.1	-
7542	469207.46	2244114.59	Картометрический метод	0.1	-
7543	469209.26	2244118.59	Картометрический метод	0.1	-
7544	469210.83	2244122.89	Картометрический метод	0.1	-
7545	469209.03	2244121.38	Картометрический метод	0.1	-
7546	469206.50	2244119.25	Картометрический метод	0.1	-
7547	469203.99	2244117.12	Картометрический метод	0.1	-
7548	469201.47	2244115.03	Картометрический метод	0.1	-
7549	469198.94	2244112.96	Картометрический метод	0.1	-
7550	469196.39	2244110.94	Картометрический метод	0.1	-
7551	469193.81	2244108.97	Картометрический метод	0.1	-
7552	469191.20	2244107.06	Картометрический метод	0.1	-
7553	469188.55	2244105.23	Картометрический метод	0.1	-
7554	469185.90	2244103.48	Картометрический метод	0.1	-
7555	469183.24	2244101.84	Картометрический метод	0.1	-
7556	469180.60	2244100.30	Картометрический метод	0.1	-
7557	469177.97	2244098.90	Картометрический метод	0.1	-
7558	469175.39	2244097.64	Картометрический метод	0.1	-
7559	469172.85	2244096.53	Картометрический метод	0.1	-
7560	469170.38	2244095.58	Картометрический метод	0.1	-
7561	469167.95	2244094.78	Картометрический метод	0.1	-
7562	469165.55	2244094.13	Картометрический метод	0.1	-

2. Сведения о характерных точках границ объекта

Обозначение характерных точек границ	Координаты, м		Метод определения координат характерной точки	Средняя квадратическая погрешность положения характерной точки (Mt), м	Описание обозначения точки на местности (при наличии)
	X	Y			
1	2	3	4	5	6
7563	469163.17	2244093.60	Картометрический метод	0.1	-
7564	469160.78	2244093.19	Картометрический метод	0.1	-
7565	469158.38	2244092.88	Картометрический метод	0.1	-
7566	469155.95	2244092.65	Картометрический метод	0.1	-
7567	469153.48	2244092.50	Картометрический метод	0.1	-
7568	469150.94	2244092.42	Картометрический метод	0.1	-
7569	469148.35	2244092.39	Картометрический метод	0.1	-
7570	469145.72	2244092.42	Картометрический метод	0.1	-
7571	469143.06	2244092.50	Картометрический метод	0.1	-
7572	469140.37	2244092.63	Картометрический метод	0.1	-
7573	469137.67	2244092.80	Картометрический метод	0.1	-
7574	469134.96	2244093.03	Картометрический метод	0.1	-
7575	469132.27	2244093.29	Картометрический метод	0.1	-
7576	469129.58	2244093.60	Картометрический метод	0.1	-
7577	469126.94	2244093.96	Картометрический метод	0.1	-
7578	469124.34	2244094.37	Картометрический метод	0.1	-
7579	469121.82	2244094.84	Картометрический метод	0.1	-
7580	469119.38	2244095.38	Картометрический метод	0.1	-
7581	469117.05	2244096.00	Картометрический метод	0.1	-
7582	469114.85	2244096.71	Картометрический метод	0.1	-
7583	469112.79	2244097.51	Картометрический метод	0.1	-
7584	469110.89	2244098.41	Картометрический метод	0.1	-
7585	469109.15	2244099.40	Картометрический метод	0.1	-
7586	469107.58	2244100.49	Картометрический метод	0.1	-
7587	469106.18	2244101.67	Картометрический метод	0.1	-

2. Сведения о характерных точках границ объекта

Обозначение характерных точек границ	Координаты, м		Метод определения координат характерной точки	Средняя квадратическая погрешность положения характерной точки (Mt), м	Описание обозначения точки на местности (при наличии)
	X	Y			
1	2	3	4	5	6
7588	469104.94	2244102.94	Картометрический метод	0.1	-
7589	469103.88	2244104.29	Картометрический метод	0.1	-
7590	469102.99	2244105.73	Картометрический метод	0.1	-
7591	469102.27	2244107.24	Картометрический метод	0.1	-
7592	469101.74	2244108.82	Картометрический метод	0.1	-
7593	469101.38	2244110.45	Картометрический метод	0.1	-
7594	469101.19	2244112.11	Картометрический метод	0.1	-
7595	469101.18	2244113.78	Картометрический метод	0.1	-
7596	469101.35	2244115.42	Картометрический метод	0.1	-
7597	469101.68	2244117.02	Картометрический метод	0.1	-
7598	469102.19	2244118.55	Картометрический метод	0.1	-
7599	469102.87	2244119.99	Картометрический метод	0.1	-
7600	469103.72	2244121.33	Картометрический метод	0.1	-
7601	469104.77	2244122.58	Картометрический метод	0.1	-
7602	469106.04	2244123.77	Картометрический метод	0.1	-
7603	469107.57	2244124.93	Картометрический метод	0.1	-
7604	469109.37	2244126.09	Картометрический метод	0.1	-
7605	469111.48	2244127.27	Картометрический метод	0.1	-
7606	469113.92	2244128.50	Картометрический метод	0.1	-
7607	469116.72	2244129.81	Картометрический метод	0.1	-
7608	469119.89	2244131.22	Картометрический метод	0.1	-
7609	469123.40	2244132.71	Картометрический метод	0.1	-
7610	469127.19	2244134.27	Картометрический метод	0.1	-
7611	469131.22	2244135.88	Картометрический метод	0.1	-
7612	469135.42	2244137.51	Картометрический метод	0.1	-

2. Сведения о характерных точках границ объекта

Обозначение характерных точек границ	Координаты, м		Метод определения координат характерной точки	Средняя квадратическая погрешность положения характерной точки (Mt), м	Описание обозначения точки на местности (при наличии)
	X	Y			
1	2	3	4	5	6
7613	469139.75	2244139.15	Картометрический метод	0.1	-
7614	469144.16	2244140.78	Картометрический метод	0.1	-
7615	469148.59	2244142.37	Картометрический метод	0.1	-
7616	469152.99	2244143.91	Картометрический метод	0.1	-
7617	469157.36	2244145.41	Картометрический метод	0.1	-
7618	469161.67	2244146.87	Картометрический метод	0.1	-
7619	469165.92	2244148.29	Картометрический метод	0.1	-
7620	469170.09	2244149.69	Картометрический метод	0.1	-
7621	469174.16	2244151.06	Картометрический метод	0.1	-
7622	469178.13	2244152.42	Картометрический метод	0.1	-
7623	469181.98	2244153.77	Картометрический метод	0.1	-
7624	469185.71	2244155.12	Картометрический метод	0.1	-
7625	469189.31	2244156.43	Картометрический метод	0.1	-
7626	469192.79	2244157.70	Картометрический метод	0.1	-
7627	469196.16	2244158.90	Картометрический метод	0.1	-
7628	469199.44	2244160.01	Картометрический метод	0.1	-
7629	469202.61	2244161.00	Картометрический метод	0.1	-
7630	469205.70	2244161.85	Картометрический метод	0.1	-
7631	469208.71	2244162.54	Картометрический метод	0.1	-
7632	469211.64	2244163.06	Картометрический метод	0.1	-
7633	469214.52	2244163.39	Картометрический метод	0.1	-
7634	469217.38	2244163.56	Картометрический метод	0.1	-
7635	469220.23	2244163.56	Картометрический метод	0.1	-
7636	469223.09	2244163.40	Картометрический метод	0.1	-
7637	469225.99	2244163.08	Картометрический метод	0.1	-

2. Сведения о характерных точках границ объекта

Обозначение характерных точек границ	Координаты, м		Метод определения координат характерной точки	Средняя квадратическая погрешность положения характерной точки (Mt), м	Описание обозначения точки на местности (при наличии)
	X	Y			
1	2	3	4	5	6
7638	469228.96	2244162.62	Картометрический метод	0.1	-
7639	469232.01	2244162.01	Картометрический метод	0.1	-
7640	469235.16	2244161.27	Картометрический метод	0.1	-
7641	469238.38	2244160.43	Картометрический метод	0.1	-
7642	469241.64	2244159.52	Картометрический метод	0.1	-
7643	469244.90	2244158.60	Картометрический метод	0.1	-
7644	469248.13	2244157.69	Картометрический метод	0.1	-
7645	469251.29	2244156.83	Картометрический метод	0.1	-
7646	469254.34	2244156.06	Картометрический метод	0.1	-
7647	469257.26	2244155.42	Картометрический метод	0.1	-
7648	469260.01	2244154.94	Картометрический метод	0.1	-
7649	469262.61	2244154.62	Картометрический метод	0.1	-
7650	469265.07	2244154.45	Картометрический метод	0.1	-
7651	469267.41	2244154.43	Картометрический метод	0.1	-
7652	469269.64	2244154.54	Картометрический метод	0.1	-
7653	469271.80	2244154.77	Картометрический метод	0.1	-
7654	469273.89	2244155.13	Картометрический метод	0.1	-
7655	469275.93	2244155.59	Картометрический метод	0.1	-
7656	469276.41	2244155.73	Картометрический метод	0.1	-
7657	469277.94	2244156.16	Картометрический метод	0.1	-
7658	469278.86	2244156.46	Картометрический метод	0.1	-
7659	469279.94	2244156.81	Картометрический метод	0.1	-
7660	469281.94	2244157.50	Картометрический метод	0.1	-
7661	469283.95	2244158.22	Картометрический метод	0.1	-
7662	469285.99	2244158.94	Картометрический метод	0.1	-

2. Сведения о характерных точках границ объекта

Обозначение характерных точек границ	Координаты, м		Метод определения координат характерной точки	Средняя квадратическая погрешность положения характерной точки (Mt), м	Описание обозначения точки на местности (при наличии)
	X	Y			
1	2	3	4	5	6
7663	469288.07	2244159.63	Картометрический метод	0.1	-
7664	469290.21	2244160.27	Картометрический метод	0.1	-
7665	469292.41	2244160.82	Картометрический метод	0.1	-
7666	469293.43	2244161.02	Картометрический метод	0.1	-
7667	469294.70	2244161.28	Картометрический метод	0.1	-
7668	469297.07	2244161.62	Картометрический метод	0.1	-
7669	469299.49	2244161.86	Картометрический метод	0.1	-
7670	469301.97	2244162.00	Картометрический метод	0.1	-
7671	469304.49	2244162.02	Картометрический метод	0.1	-
7672	469307.03	2244161.94	Картометрический метод	0.1	-
7673	469309.60	2244161.75	Картометрический метод	0.1	-
7674	469312.17	2244161.46	Картометрический метод	0.1	-
7675	469314.74	2244161.05	Картометрический метод	0.1	-
7676	469317.30	2244160.54	Картометрический метод	0.1	-
7677	469319.85	2244159.91	Картометрический метод	0.1	-
7678	469322.40	2244159.15	Картометрический метод	0.1	-
7679	469322.51	2244159.11	Картометрический метод	0.1	-
7680	469324.95	2244158.28	Картометрический метод	0.1	-
7681	469327.48	2244157.27	Картометрический метод	0.1	-
7682	469330.01	2244156.14	Картометрический метод	0.1	-
7683	469332.53	2244154.86	Картометрический метод	0.1	-
7684	469335.05	2244153.45	Картометрический метод	0.1	-
7685	469337.55	2244151.94	Картометрический метод	0.1	-
7686	469340.02	2244150.36	Картометрический метод	0.1	-
7687	469342.47	2244148.74	Картометрический метод	0.1	-

2. Сведения о характерных точках границ объекта

Обозначение характерных точек границ	Координаты, м		Метод определения координат характерной точки	Средняя квадратическая погрешность положения характерной точки (Mt), м	Описание обозначения точки на местности (при наличии)
	X	Y			
1	2	3	4	5	6
7688	469344.89	2244147.14	Картометрический метод	0.1	-
7689	469347.27	2244145.57	Картометрический метод	0.1	-
7690	469349.60	2244144.08	Картометрический метод	0.1	-
7691	469351.88	2244142.71	Картометрический метод	0.1	-
7692	469354.10	2244141.48	Картометрический метод	0.1	-
7693	469356.27	2244140.40	Картометрический метод	0.1	-
7694	469358.41	2244139.46	Картометрический метод	0.1	-
7695	469360.51	2244138.66	Картометрический метод	0.1	-
7696	469362.58	2244138.01	Картометрический метод	0.1	-
7697	469364.64	2244137.48	Картометрический метод	0.1	-
7698	469366.70	2244137.09	Картометрический метод	0.1	-
7699	469368.76	2244136.83	Картометрический метод	0.1	-
7700	469370.84	2244136.69	Картометрический метод	0.1	-
7701	469372.92	2244136.66	Картометрический метод	0.1	-
7702	469375.00	2244136.75	Картометрический метод	0.1	-
7703	469377.07	2244136.94	Картометрический метод	0.1	-
7704	469379.14	2244137.23	Картометрический метод	0.1	-
7705	469381.19	2244137.61	Картометрический метод	0.1	-
7706	469383.22	2244138.07	Картометрический метод	0.1	-
7707	469385.21	2244138.61	Картометрический метод	0.1	-
7708	469387.18	2244139.21	Картометрический метод	0.1	-
7709	469388.48	2244139.66	Картометрический метод	0.1	-
7710	469389.11	2244139.88	Картометрический метод	0.1	-
7711	469391.02	2244140.60	Картометрический метод	0.1	-
7712	469392.90	2244141.36	Картометрический метод	0.1	-

2. Сведения о характерных точках границ объекта

Обозначение характерных точек границ	Координаты, м		Метод определения координат характерной точки	Средняя квадратическая погрешность положения характерной точки (Mt), м	Описание обозначения точки на местности (при наличии)
	X	Y			
1	2	3	4	5	6
7713	469394.75	2244142.16	Картометрический метод	0.1	-
7714	469396.59	2244142.99	Картометрический метод	0.1	-
7715	469398.40	2244143.83	Картометрический метод	0.1	-
7716	469400.20	2244144.69	Картометрический метод	0.1	-
7717	469401.99	2244145.56	Картометрический метод	0.1	-
7718	469403.79	2244146.48	Картометрический метод	0.1	-
7719	469405.61	2244147.50	Картометрический метод	0.1	-
7720	469407.48	2244148.67	Картометрический метод	0.1	-
7721	469409.40	2244150.05	Картометрический метод	0.1	-
7722	469411.41	2244151.67	Картометрический метод	0.1	-
7723	469413.52	2244153.59	Картометрический метод	0.1	-
7724	469415.74	2244155.85	Картометрический метод	0.1	-
7725	469418.09	2244158.52	Картометрический метод	0.1	-
7726	469420.55	2244161.65	Картометрический метод	0.1	-
7727	469423.11	2244165.31	Картометрический метод	0.1	-
7728	469425.74	2244169.58	Картометрический метод	0.1	-
7729	469428.35	2244174.38	Картометрический метод	0.1	-
7730	469428.41	2244174.52	Картометрический метод	0.1	-
7731	469431.11	2244180.20	Картометрический метод	0.1	-
7732	469433.82	2244186.69	Картометрический метод	0.1	-
7733	469436.51	2244194.05	Картометрический метод	0.1	-
7734	469437.27	2244199.81	Картометрический метод	0.1	-
7735	469437.98	2244205.03	Картометрический метод	0.1	-
7736	469438.23	2244206.73	Картометрический метод	0.1	-
7737	469438.67	2244209.75	Картометрический метод	0.1	-

2. Сведения о характерных точках границ объекта

Обозначение характерных точек границ	Координаты, м		Метод определения координат характерной точки	Средняя квадратическая погрешность положения характерной точки (Mt), м	Описание обозначения точки на местности (при наличии)
	X	Y			
1	2	3	4	5	6
7738	469439.33	2244214.01	Картометрический метод	0.1	-
7739	469439.98	2244217.84	Картометрический метод	0.1	-
7740	469440.63	2244221.29	Картометрический метод	0.1	-
7741	469441.29	2244224.40	Картометрический метод	0.1	-
7742	469441.96	2244227.21	Картометрический метод	0.1	-
7743	469442.67	2244229.75	Картометрический метод	0.1	-
7744	469443.41	2244232.03	Картометрический метод	0.1	-
7745	469444.18	2244234.08	Картометрический метод	0.1	-
7746	469445.01	2244235.91	Картометрический метод	0.1	-
7747	469445.88	2244237.52	Картометрический метод	0.1	-
7748	469446.80	2244238.94	Картометрический метод	0.1	-
7749	469447.78	2244240.17	Картометрический метод	0.1	-
7750	469448.83	2244241.22	Картометрический метод	0.1	-
7751	469449.95	2244242.12	Картометрический метод	0.1	-
7752	469451.12	2244242.87	Картометрический метод	0.1	-
7753	469452.33	2244243.48	Картометрический метод	0.1	-
7754	469453.57	2244243.95	Картометрический метод	0.1	-
7755	469454.83	2244244.31	Картометрический метод	0.1	-
7756	469456.09	2244244.55	Картометрический метод	0.1	-
7757	469457.35	2244244.69	Картометрический метод	0.1	-
7758	469458.58	2244244.73	Картометрический метод	0.1	-
7759	469459.78	2244244.69	Картометрический метод	0.1	-
7760	469460.95	2244244.55	Картометрический метод	0.1	-
7761	469462.06	2244244.32	Картометрический метод	0.1	-
7762	469463.12	2244243.99	Картометрический метод	0.1	-

2. Сведения о характерных точках границ объекта

Обозначение характерных точек границ	Координаты, м		Метод определения координат характерной точки	Средняя квадратическая погрешность положения характерной точки (Mt), м	Описание обозначения точки на местности (при наличии)
	X	Y			
1	2	3	4	5	6
7763	469464.13	2244243.54	Картометрический метод	0.1	-
7764	469465.08	2244242.98	Картометрический метод	0.1	-
7765	469465.95	2244242.29	Картометрический метод	0.1	-
7766	469466.75	2244241.48	Картометрический метод	0.1	-
7767	469467.48	2244240.53	Картометрический метод	0.1	-
7768	469468.12	2244239.45	Картометрический метод	0.1	-
7769	469468.70	2244238.25	Картометрический метод	0.1	-
7770	469469.20	2244236.92	Картометрический метод	0.1	-
7771	469469.63	2244235.48	Картометрический метод	0.1	-
7772	469470.00	2244233.92	Картометрический метод	0.1	-
7773	469470.30	2244232.25	Картометрический метод	0.1	-
7774	469470.54	2244230.48	Картометрический метод	0.1	-
7775	469470.72	2244228.60	Картометрический метод	0.1	-
7776	469470.86	2244226.63	Картометрический метод	0.1	-
7777	469470.94	2244224.56	Картометрический метод	0.1	-
7778	469470.99	2244222.41	Картометрический метод	0.1	-
7779	469471.00	2244220.16	Картометрический метод	0.1	-
7780	469470.98	2244217.82	Картометрический метод	0.1	-
7781	469470.94	2244215.41	Картометрический метод	0.1	-
7782	469470.88	2244212.91	Картометрический метод	0.1	-
7783	469470.81	2244210.34	Картометрический метод	0.1	-
7784	469470.73	2244207.70	Картометрический метод	0.1	-
7785	469470.65	2244204.99	Картометрический метод	0.1	-
7786	469470.55	2244202.22	Картометрический метод	0.1	-
7787	469470.46	2244199.41	Картометрический метод	0.1	-

2. Сведения о характерных точках границ объекта

Обозначение характерных точек границ	Координаты, м		Метод определения координат характерной точки	Средняя квадратическая погрешность положения характерной точки (Mt), м	Описание обозначения точки на местности (при наличии)
	X	Y			
1	2	3	4	5	6
7788	469470.36	2244196.55	Картометрический метод	0.1	-
7789	469470.25	2244193.64	Картометрический метод	0.1	-
7790	469470.14	2244190.71	Картометрический метод	0.1	-
7791	469470.04	2244187.75	Картометрический метод	0.1	-
7792	469469.92	2244184.76	Картометрический метод	0.1	-
7793	469469.77	2244181.74	Картометрический метод	0.1	-
7794	469469.59	2244178.69	Картометрический метод	0.1	-
7795	469469.37	2244175.61	Картометрический метод	0.1	-
7796	469469.08	2244172.50	Картометрический метод	0.1	-
7797	469468.72	2244169.36	Картометрический метод	0.1	-
7798	469468.28	2244166.19	Картометрический метод	0.1	-
7799	469467.74	2244162.98	Картометрический метод	0.1	-
7800	469467.08	2244159.75	Картометрический метод	0.1	-
7801	469466.27	2244156.50	Картометрический метод	0.1	-
7802	469465.29	2244153.25	Картометрический метод	0.1	-
7803	469464.11	2244150.01	Картометрический метод	0.1	-
7804	469462.71	2244146.78	Картометрический метод	0.1	-
7805	469461.05	2244143.58	Картометрический метод	0.1	-
7806	469459.12	2244140.42	Картометрический метод	0.1	-
7807	469456.90	2244137.31	Картометрический метод	0.1	-
7808	469454.39	2244134.25	Картометрический метод	0.1	-
7809	469451.64	2244131.26	Картометрический метод	0.1	-
7810	469448.65	2244128.35	Картометрический метод	0.1	-
7811	469445.45	2244125.53	Картометрический метод	0.1	-
7812	469442.07	2244122.81	Картометрический метод	0.1	-

2. Сведения о характерных точках границ объекта

Обозначение характерных точек границ	Координаты, м		Метод определения координат характерной точки	Средняя квадратическая погрешность положения характерной точки (Mt), м	Описание обозначения точки на местности (при наличии)
	X	Y			
1	2	3	4	5	6
7813	469438.53	2244120.20	Картометрический метод	0.1	-
7814	469434.85	2244117.71	Картометрический метод	0.1	-
7815	469431.07	2244115.34	Картометрический метод	0.1	-
7816	469427.20	2244113.13	Картометрический метод	0.1	-
7817	469423.30	2244111.07	Картометрический метод	0.1	-
7818	469419.39	2244109.20	Картометрический метод	0.1	-
7819	469415.50	2244107.52	Картометрический метод	0.1	-
7820	469411.69	2244106.06	Картометрический метод	0.1	-
7821	469407.98	2244104.82	Картометрический метод	0.1	-
7822	469404.40	2244103.83	Картометрический метод	0.1	-
7823	469400.99	2244103.10	Картометрический метод	0.1	-
7824	469397.73	2244102.59	Картометрический метод	0.1	-
7825	469394.58	2244102.27	Картометрический метод	0.1	-
7826	469391.53	2244102.10	Картометрический метод	0.1	-
7827	469388.48	2244102.05	Картометрический метод	0.1	-
7828	469385.58	2244102.08	Картометрический метод	0.1	-
7829	469382.63	2244102.14	Картометрический метод	0.1	-
7830	469379.66	2244102.22	Картометрический метод	0.1	-
7831	469376.65	2244102.26	Картометрический метод	0.1	-
7832	469373.62	2244102.24	Картометрический метод	0.1	-
7833	469370.61	2244102.12	Картометрический метод	0.1	-
7834	469367.64	2244101.86	Картометрический метод	0.1	-
7835	469364.75	2244101.45	Картометрический метод	0.1	-
7836	469361.95	2244100.83	Картометрический метод	0.1	-
7837	469359.30	2244099.99	Картометрический метод	0.1	-

2. Сведения о характерных точках границ объекта

Обозначение характерных точек границ	Координаты, м		Метод определения координат характерной точки	Средняя квадратическая погрешность положения характерной точки (Mt), м	Описание обозначения точки на местности (при наличии)
	X	Y			
1	2	3	4	5	6
7838	469356.80	2244098.88	Картометрический метод	0.1	-
7839	469354.50	2244097.49	Картометрический метод	0.1	-
7840	469352.37	2244095.87	Картометрический метод	0.1	-
7841	469350.41	2244094.07	Картометрический метод	0.1	-
7842	469348.59	2244092.18	Картометрический метод	0.1	-
7843	469346.91	2244090.23	Картометрический метод	0.1	-
7844	469345.34	2244088.31	Картометрический метод	0.1	-
7845	469343.87	2244086.48	Картометрический метод	0.1	-
7846	469342.48	2244084.79	Картометрический метод	0.1	-
7847	469341.16	2244083.31	Картометрический метод	0.1	-
7848	469339.89	2244082.02	Картометрический метод	0.1	-
7849	469338.66	2244080.91	Картометрический метод	0.1	-
7850	469337.45	2244079.97	Картометрический метод	0.1	-
7851	469336.25	2244079.18	Картометрический метод	0.1	-
7852	469335.04	2244078.53	Картометрический метод	0.1	-
7853	469333.81	2244078.00	Картометрический метод	0.1	-
7854	469332.54	2244077.58	Картометрический метод	0.1	-
7855	469331.23	2244077.26	Картометрический метод	0.1	-
7856	469329.87	2244077.02	Картометрический метод	0.1	-
7857	469328.48	2244076.89	Картометрический метод	0.1	-
7858	469327.08	2244076.84	Картометрический метод	0.1	-
7859	469325.68	2244076.89	Картометрический метод	0.1	-
7860	469324.28	2244077.02	Картометрический метод	0.1	-
7861	469322.91	2244077.26	Картометрический метод	0.1	-
7862	469321.58	2244077.58	Картометрический метод	0.1	-

2. Сведения о характерных точках границ объекта

Обозначение характерных точек границ	Координаты, м		Метод определения координат характерной точки	Средняя квадратическая погрешность положения характерной точки (Mt), м	Описание обозначения точки на местности (при наличии)
	X	Y			
1	2	3	4	5	6
7863	469320.69	2244077.87	Картометрический метод	0.1	-
7864	469320.28	2244078.00	Картометрический метод	0.1	-
7865	469319.04	2244078.52	Картометрический метод	0.1	-
7866	469317.82	2244079.16	Картометрический метод	0.1	-
7867	469316.64	2244079.93	Картометрический метод	0.1	-
7868	469315.48	2244080.83	Картометрический метод	0.1	-
7869	469314.33	2244081.88	Картометрический метод	0.1	-
7870	469313.20	2244083.10	Картометрический метод	0.1	-
7871	469312.08	2244084.48	Картометрический метод	0.1	-
7872	469310.96	2244086.04	Картометрический метод	0.1	-
7873	469309.83	2244087.76	Картометрический метод	0.1	-
7874	469308.72	2244089.61	Картометрический метод	0.1	-
7875	469307.61	2244091.56	Картометрический метод	0.1	-
7876	469306.51	2244093.59	Картометрический метод	0.1	-
7877	469305.42	2244095.67	Картометрический метод	0.1	-
7878	469304.34	2244097.77	Картометрический метод	0.1	-
7879	469303.79	2244098.86	Картометрический метод	0.1	-
7880	469303.28	2244099.87	Картометрический метод	0.1	-
7881	469302.23	2244101.95	Картометрический метод	0.1	-
7882	469301.19	2244104.01	Картометрический метод	0.1	-
7883	469300.12	2244106.06	Картометрический метод	0.1	-
7884	469299.01	2244108.11	Картометрический метод	0.1	-
7885	469297.84	2244110.17	Картометрический метод	0.1	-
7886	469296.59	2244112.26	Картометрический метод	0.1	-
7887	469295.25	2244114.38	Картометрический метод	0.1	-

2. Сведения о характерных точках границ объекта

Обозначение характерных точек границ	Координаты, м		Метод определения координат характерной точки	Средняя квадратическая погрешность положения характерной точки (Mt), м	Описание обозначения точки на местности (при наличии)
	X	Y			
1	2	3	4	5	6
7888	469293.78	2244116.54	Картометрический метод	0.1	-
7889	469292.19	2244118.75	Картометрический метод	0.1	-
7890	469290.46	2244120.97	Картометрический метод	0.1	-
7891	469288.62	2244123.18	Картометрический метод	0.1	-
7892	469286.66	2244125.35	Картометрический метод	0.1	-
7893	469284.59	2244127.43	Картометрический метод	0.1	-
7894	469282.44	2244129.39	Картометрический метод	0.1	-
7895	469280.19	2244131.20	Картометрический метод	0.1	-
7896	469277.86	2244132.83	Картометрический метод	0.1	-
7897	469275.46	2244134.26	Картометрический метод	0.1	-
7898	469273.81	2244135.08	Картометрический метод	0.1	-
7899	469273.00	2244135.48	Картометрический метод	0.1	-
7900	469270.49	2244136.53	Картометрический метод	0.1	-
7901	469267.92	2244137.43	Картометрический метод	0.1	-
7902	469265.31	2244138.19	Картометрический метод	0.1	-
7903	469262.68	2244138.84	Картометрический метод	0.1	-
7904	469260.02	2244139.39	Картометрический метод	0.1	-
7905	469257.34	2244139.88	Картометрический метод	0.1	-
7906	469254.66	2244140.30	Картометрический метод	0.1	-
7907	469251.96	2244140.65	Картометрический метод	0.1	-
7908	469249.26	2244140.88	Картометрический метод	0.1	-
7909	469246.56	2244140.98	Картометрический метод	0.1	-
7910	469243.84	2244140.90	Картометрический метод	0.1	-
7911	469241.12	2244140.62	Картометрический метод	0.1	-
7912	469238.40	2244140.11	Картометрический метод	0.1	-

2. Сведения о характерных точках границ объекта

Обозначение характерных точек границ	Координаты, м		Метод определения координат характерной точки	Средняя квадратическая погрешность положения характерной точки (Mt), м	Описание обозначения точки на местности (при наличии)
	X	Y			
1	2	3	4	5	6
7913	469235.67	2244139.34	Картометрический метод	0.1	-
7914	469232.94	2244138.28	Картометрический метод	0.1	-
7915	469230.21	2244136.97	Картометрический метод	0.1	-
7916	469227.49	2244135.44	Картометрический метод	0.1	-
7917	469226.40	2244134.75	Картометрический метод	0.1	-
7918	469237.96	2244136.79	Картометрический метод	0.1	-
7919	469245.73	2244137.62	Картометрический метод	0.1	-
7920	469249.43	2244137.52	Картометрический метод	0.1	-
7921	469256.83	2244136.62	Картометрический метод	0.1	-
7922	469263.18	2244134.12	Картометрический метод	0.1	-
7923	469268.53	2244131.07	Картометрический метод	0.1	-
7924	469272.93	2244128.06	Картометрический метод	0.1	-
7925	469273.28	2244127.82	Картометрический метод	0.1	-
7926	469277.08	2244124.42	Картометрический метод	0.1	-
7927	469280.18	2244118.67	Картометрический метод	0.1	-
7928	469281.78	2244112.32	Картометрический метод	0.1	-
7929	469283.23	2244104.52	Картометрический метод	0.1	-
7930	469284.93	2244088.52	Картометрический метод	0.1	-
7931	469288.68	2244073.87	Картометрический метод	0.1	-
7932	469291.46	2244058.29	Картометрический метод	0.1	-
7933	469294.03	2244048.97	Картометрический метод	0.1	-
7934	469298.88	2244028.02	Картометрический метод	0.1	-
7935	469298.78	2244015.82	Картометрический метод	0.1	-
7936	469296.91	2244010.83	Картометрический метод	0.1	-
7937	469296.82	2244006.64	Картометрический метод	0.1	-

2. Сведения о характерных точках границ объекта

Обозначение характерных точек границ	Координаты, м		Метод определения координат характерной точки	Средняя квадратическая погрешность положения характерной точки (Mt), м	Описание обозначения точки на местности (при наличии)
	X	Y			
1	2	3	4	5	6
7938	469296.83	2244003.93	Картометрический метод	0.1	-
7939	469296.79	2244001.11	Картометрический метод	0.1	-
7940	469296.72	2243998.16	Картометрический метод	0.1	-
7941	469296.61	2243995.12	Картометрический метод	0.1	-
7942	469296.51	2243992.68	Картометрический метод	0.1	-
7943	469296.48	2243992.03	Картометрический метод	0.1	-
7944	469296.19	2243978.40	Картометрический метод	0.1	-
7945	469298.01	2243972.50	Картометрический метод	0.1	-
7946	469299.63	2243970.12	Картометрический метод	0.1	-
7947	469298.01	2243965.50	Картометрический метод	0.1	-
7948	469295.83	2243962.58	Картометрический метод	0.1	-
7949	469291.01	2243956.10	Картометрический метод	0.1	-
7950	469280.30	2243949.94	Картометрический метод	0.1	-
7951	469279.40	2243949.30	Картометрический метод	0.1	-
7952	469278.48	2243948.70	Картометрический метод	0.1	-
7953	469277.53	2243948.15	Картометрический метод	0.1	-
7954	469276.57	2243947.63	Картометрический метод	0.1	-
7955	469275.59	2243947.15	Картометрический метод	0.1	-
7956	469274.60	2243946.72	Картометрический метод	0.1	-
7957	469273.59	2243946.34	Картометрический метод	0.1	-
7958	469272.58	2243946.00	Картометрический метод	0.1	-
7959	469271.56	2243945.71	Картометрический метод	0.1	-
7960	469270.54	2243945.47	Картометрический метод	0.1	-
7961	469269.52	2243945.29	Картометрический метод	0.1	-
7962	469268.49	2243945.15	Картометрический метод	0.1	-

2. Сведения о характерных точках границ объекта

Обозначение характерных точек границ	Координаты, м		Метод определения координат характерной точки	Средняя квадратическая погрешность положения характерной точки (Mt), м	Описание обозначения точки на местности (при наличии)
	X	Y			
1	2	3	4	5	6
7963	469267.46	2243945.06	Картометрический метод	0.1	-
7964	469266.42	2243945.01	Картометрический метод	0.1	-
7965	469265.37	2243944.99	Картометрический метод	0.1	-
7966	469264.30	2243945.01	Картометрический метод	0.1	-
7967	469263.21	2243945.05	Картометрический метод	0.1	-
7968	469262.10	2243945.12	Картометрический метод	0.1	-
7969	469260.97	2243945.21	Картометрический метод	0.1	-
7970	469259.82	2243945.31	Картометрический метод	0.1	-
7971	469258.33	2243942.56	Картометрический метод	0.1	-
7972	469249.50	2243936.48	Картометрический метод	0.1	-
7973	469248.79	2243936.19	Картометрический метод	0.1	-
7974	469235.15	2243930.62	Картометрический метод	0.1	-
7975	469228.24	2243927.80	Картометрический метод	0.1	-
7976	469227.81	2243927.62	Картометрический метод	0.1	-
7977	469226.57	2243927.12	Картометрический метод	0.1	-
7978	469209.53	2243927.84	Картометрический метод	0.1	-
7979	469198.62	2243928.69	Картометрический метод	0.1	-
7980	469195.64	2243925.64	Картометрический метод	0.1	-
7981	469205.23	2243915.76	Картометрический метод	0.1	-
7982	469208.03	2243913.45	Картометрический метод	0.1	-
7983	469215.91	2243906.96	Картометрический метод	0.1	-
7984	469218.01	2243906.62	Картометрический метод	0.1	-
7985	469227.18	2243905.12	Картометрический метод	0.1	-
7986	469238.43	2243903.29	Картометрический метод	0.1	-
7987	469244.80	2243904.50	Картометрический метод	0.1	-

2. Сведения о характерных точках границ объекта

Обозначение характерных точек границ	Координаты, м		Метод определения координат характерной точки	Средняя квадратическая погрешность положения характерной точки (Mt), м	Описание обозначения точки на местности (при наличии)
	X	Y			
1	2	3	4	5	6
7988	469249.88	2243905.47	Картометрический метод	0.1	-
7989	469256.37	2243911.52	Картометрический метод	0.1	-
7990	469258.41	2243915.43	Картометрический метод	0.1	-
7991	469262.68	2243923.62	Картометрический метод	0.1	-
7992	469269.53	2243927.71	Картометрический метод	0.1	-
7993	469281.40	2243939.87	Картометрический метод	0.1	-
7994	469289.41	2243940.03	Картометрический метод	0.1	-
7995	469295.31	2243938.98	Картометрический метод	0.1	-
7996	469304.94	2243937.27	Картометрический метод	0.1	-
7997	469312.01	2243931.38	Картометрический метод	0.1	-
7998	469313.12	2243922.39	Картометрический метод	0.1	-
7999	469309.86	2243917.44	Картометрический метод	0.1	-
8000	469307.39	2243913.68	Картометрический метод	0.1	-
8001	469305.80	2243911.27	Картометрический метод	0.1	-
8002	469298.52	2243896.13	Картометрический метод	0.1	-
8003	469297.07	2243897.10	Картометрический метод	0.1	-
8004	469294.35	2243896.31	Картометрический метод	0.1	-
8005	469293.51	2243896.07	Картометрический метод	0.1	-
8006	469291.86	2243895.21	Картометрический метод	0.1	-
8007	469294.26	2243892.52	Картометрический метод	0.1	-
8008	469297.41	2243889.00	Картометрический метод	0.1	-
8009	469301.81	2243879.60	Картометрический метод	0.1	-
8010	469299.95	2243877.76	Картометрический метод	0.1	-
8011	469294.30	2243875.60	Картометрический метод	0.1	-
8012	469302.88	2243857.60	Картометрический метод	0.1	-

2. Сведения о характерных точках границ объекта

Обозначение характерных точек границ	Координаты, м		Метод определения координат характерной точки	Средняя квадратическая погрешность положения характерной точки (Mt), м	Описание обозначения точки на местности (при наличии)
	X	Y			
1	2	3	4	5	6
8013	469304.11	2243853.40	Картометрический метод	0.1	-
8014	469303.57	2243848.92	Картометрический метод	0.1	-
8015	469303.56	2243845.05	Картометрический метод	0.1	-
8016	469305.86	2243841.90	Картометрический метод	0.1	-
8017	469309.41	2243840.50	Картометрический метод	0.1	-
8018	469318.42	2243845.01	Картометрический метод	0.1	-
8019	469325.46	2243851.70	Картометрический метод	0.1	-
8020	469334.76	2243851.80	Картометрический метод	0.1	-
8021	469358.51	2243867.55	Картометрический метод	0.1	-
8022	469372.56	2243877.15	Картометрический метод	0.1	-
8023	469384.96	2243881.80	Картометрический метод	0.1	-
8024	469388.48	2243883.12	Картометрический метод	0.1	-
8025	469389.36	2243883.45	Картометрический метод	0.1	-
8026	469408.96	2243889.75	Картометрический метод	0.1	-
8027	469417.36	2243892.45	Картометрический метод	0.1	-
8028	469421.96	2243893.65	Картометрический метод	0.1	-
8029	469429.26	2243901.35	Картометрический метод	0.1	-
8030	469433.96	2243903.05	Картометрический метод	0.1	-
8031	469440.06	2243901.45	Картометрический метод	0.1	-
8032	469444.26	2243898.15	Картометрический метод	0.1	-
8033	469448.66	2243900.75	Картометрический метод	0.1	-
8034	469451.06	2243908.35	Картометрический метод	0.1	-
8035	469456.06	2243911.25	Картометрический метод	0.1	-
8036	469460.66	2243912.25	Картометрический метод	0.1	-
8037	469486.39	2243924.37	Картометрический метод	0.1	-

2. Сведения о характерных точках границ объекта

Обозначение характерных точек границ	Координаты, м		Метод определения координат характерной точки	Средняя квадратическая погрешность положения характерной точки (Mt), м	Описание обозначения точки на местности (при наличии)
	X	Y			
1	2	3	4	5	6
8038	469489.96	2243926.05	Картометрический метод	0.1	-
8039	469513.06	2243938.75	Картометрический метод	0.1	-
8040	469518.76	2243942.35	Картометрический метод	0.1	-
8041	469522.96	2243947.25	Картометрический метод	0.1	-
8042	469519.19	2243956.13	Картометрический метод	0.1	-
8043	469515.35	2243953.58	Картометрический метод	0.1	-
8044	469511.51	2243951.02	Картометрический метод	0.1	-
8045	469507.62	2243948.48	Картометрический метод	0.1	-
8046	469503.63	2243945.97	Картометрический метод	0.1	-
8047	469499.50	2243943.53	Картометрический метод	0.1	-
8048	469495.18	2243941.17	Картометрический метод	0.1	-
8049	469490.62	2243938.92	Картометрический метод	0.1	-
8050	469485.79	2243936.81	Картометрический метод	0.1	-
8051	469480.65	2243934.85	Картометрический метод	0.1	-
8052	469475.28	2243933.05	Картометрический метод	0.1	-
8053	469469.80	2243931.43	Картометрический метод	0.1	-
8054	469464.31	2243929.98	Картометрический метод	0.1	-
8055	469458.90	2243928.71	Картометрический метод	0.1	-
8056	469453.70	2243927.63	Картометрический метод	0.1	-
8057	469448.80	2243926.75	Картометрический метод	0.1	-
8058	469444.31	2243926.07	Картометрический метод	0.1	-
8059	469441.08	2243925.68	Картометрический метод	0.1	-
8060	469440.30	2243925.59	Картометрический метод	0.1	-
8061	469436.74	2243925.31	Картометрический метод	0.1	-
8062	469433.59	2243925.22	Картометрический метод	0.1	-

2. Сведения о характерных точках границ объекта

Обозначение характерных точек границ	Координаты, м		Метод определения координат характерной точки	Средняя квадратическая погрешность положения характерной точки (Mt), м	Описание обозначения точки на местности (при наличии)
	X	Y			
1	2	3	4	5	6
8063	469430.77	2243925.30	Картометрический метод	0.1	-
8064	469428.24	2243925.55	Картометрический метод	0.1	-
8065	469425.92	2243925.96	Картометрический метод	0.1	-
8066	469423.78	2243926.51	Картометрический метод	0.1	-
8067	469421.74	2243927.20	Картометрический метод	0.1	-
8068	469419.76	2243928.02	Картометрический метод	0.1	-
8069	469417.83	2243928.96	Картометрический метод	0.1	-
8070	469415.98	2243930.02	Картометрический метод	0.1	-
8071	469414.19	2243931.22	Картометрический метод	0.1	-
8072	469412.49	2243932.53	Картометрический метод	0.1	-
8073	469410.87	2243933.97	Картометрический метод	0.1	-
8074	469409.36	2243935.54	Картометрический метод	0.1	-
8075	469407.94	2243937.24	Картометрический метод	0.1	-
8076	469406.64	2243939.05	Картометрический метод	0.1	-
8077	469405.47	2243940.97	Картометрический метод	0.1	-
8078	469404.43	2243942.97	Картометрический метод	0.1	-
8079	469403.54	2243945.04	Картометрический метод	0.1	-
8080	469402.81	2243947.14	Картометрический метод	0.1	-
8081	469402.26	2243949.26	Картометрический метод	0.1	-
8082	469401.90	2243951.39	Картометрический метод	0.1	-
8083	469401.73	2243953.48	Картометрический метод	0.1	-
8084	469401.78	2243955.54	Картометрический метод	0.1	-
8085	469402.03	2243957.54	Картометрический метод	0.1	-
8086	469402.50	2243959.47	Картометрический метод	0.1	-
8087	469403.16	2243961.31	Картометрический метод	0.1	-

2. Сведения о характерных точках границ объекта

Обозначение характерных точек границ	Координаты, м		Метод определения координат характерной точки	Средняя квадратическая погрешность положения характерной точки (Mt), м	Описание обозначения точки на местности (при наличии)
	X	Y			
1	2	3	4	5	6
8088	469404.02	2243963.07	Картометрический метод	0.1	-
8089	469405.08	2243964.71	Картометрический метод	0.1	-
8090	469406.33	2243966.24	Картометрический метод	0.1	-
8091	469407.77	2243967.64	Картометрический метод	0.1	-
8092	469409.39	2243968.89	Картометрический метод	0.1	-
8093	469411.20	2243970.01	Картометрический метод	0.1	-
8094	469413.20	2243971.00	Картометрический метод	0.1	-
8095	469415.39	2243971.86	Картометрический метод	0.1	-
8096	469417.77	2243972.61	Картометрический метод	0.1	-
8097	469420.35	2243973.24	Картометрический метод	0.1	-
8098	469423.12	2243973.76	Картометрический метод	0.1	-
8099	469426.10	2243974.19	Картометрический метод	0.1	-
8100	469429.28	2243974.52	Картометрический метод	0.1	-
8101	469432.71	2243974.81	Картометрический метод	0.1	-
8102	469436.43	2243975.10	Картометрический метод	0.1	-
8103	469440.49	2243975.42	Картометрический метод	0.1	-
8104	469444.93	2243975.83	Картометрический метод	0.1	-
8105	469449.80	2243976.38	Картометрический метод	0.1	-
8106	469455.14	2243977.10	Картометрический метод	0.1	-
8107	469461.00	2243978.04	Картометрический метод	0.1	-
8108	469464.97	2243979.86	Картометрический метод	0.1	-
8109	469468.90	2243981.61	Картометрический метод	0.1	-
8110	469472.77	2243983.28	Картометрический метод	0.1	-
8111	469476.53	2243984.88	Картометрический метод	0.1	-
8112	469480.17	2243986.40	Картометрический метод	0.1	-

2. Сведения о характерных точках границ объекта

Обозначение характерных точек границ	Координаты, м		Метод определения координат характерной точки	Средняя квадратическая погрешность положения характерной точки (Mt), м	Описание обозначения точки на местности (при наличии)
	X	Y			
1	2	3	4	5	6
8113	469483.65	2243987.84	Картометрический метод	0.1	-
8114	469486.95	2243989.21	Картометрический метод	0.1	-
8115	469490.02	2243990.49	Картометрический метод	0.1	-
8116	469492.87	2243991.69	Картометрический метод	0.1	-
8117	469495.52	2243992.81	Картометрический метод	0.1	-
8118	469498.07	2243993.85	Картометрический метод	0.1	-
8119	469500.56	2243994.80	Картометрический метод	0.1	-
8120	469503.07	2243995.67	Картометрический метод	0.1	-
8121	469505.66	2243996.45	Картометрический метод	0.1	-
8122	469508.39	2243997.16	Картометрический метод	0.1	-
8123	469511.35	2243997.77	Картометрический метод	0.1	-
8124	469514.55	2243998.31	Картометрический метод	0.1	-
8125	469517.97	2243998.80	Картометрический метод	0.1	-
8126	469521.50	2243999.28	Картометрический метод	0.1	-
8127	469525.08	2243999.77	Картометрический метод	0.1	-
8128	469528.63	2244000.31	Картометрический метод	0.1	-
8129	469532.07	2244000.95	Картометрический метод	0.1	-
8130	469535.33	2244001.70	Картометрический метод	0.1	-
8131	469538.31	2244002.61	Картометрический метод	0.1	-
8132	469540.98	2244003.70	Картометрический метод	0.1	-
8133	469543.33	2244004.95	Картометрический метод	0.1	-
8134	469545.41	2244006.32	Картометрический метод	0.1	-
8135	469547.25	2244007.79	Картометрический метод	0.1	-
8136	469548.89	2244009.32	Картометрический метод	0.1	-
8137	469550.35	2244010.88	Картометрический метод	0.1	-

2. Сведения о характерных точках границ объекта

Обозначение характерных точек границ	Координаты, м		Метод определения координат характерной точки	Средняя квадратическая погрешность положения характерной точки (Mt), м	Описание обозначения точки на местности (при наличии)
	X	Y			
1	2	3	4	5	6
8138	469551.69	2244012.44	Картометрический метод	0.1	-
8139	469552.93	2244013.97	Картометрический метод	0.1	-
8140	469554.10	2244015.45	Картометрический метод	0.1	-
8141	469555.22	2244016.87	Картометрический метод	0.1	-
8142	469556.33	2244018.27	Картометрический метод	0.1	-
8143	469557.43	2244019.64	Картометрический метод	0.1	-
8144	469558.55	2244021.02	Картометрический метод	0.1	-
8145	469559.70	2244022.41	Картометрический метод	0.1	-
8146	469560.91	2244023.82	Картометрический метод	0.1	-
8147	469562.20	2244025.28	Картометрический метод	0.1	-
8148	469563.58	2244026.80	Картометрический метод	0.1	-
8149	469565.04	2244028.38	Картометрический метод	0.1	-
8150	469566.55	2244030.04	Картометрический метод	0.1	-
8151	469568.10	2244031.78	Картометрический метод	0.1	-
8152	469569.67	2244033.60	Картометрический метод	0.1	-
8153	469571.23	2244035.52	Картометрический метод	0.1	-
8154	469572.78	2244037.53	Картометрический метод	0.1	-
8155	469574.27	2244039.66	Картометрический метод	0.1	-
8156	469575.71	2244041.90	Картометрический метод	0.1	-
8157	469577.08	2244044.26	Картометрический метод	0.1	-
8158	469578.38	2244046.77	Картометрический метод	0.1	-
8159	469579.61	2244049.42	Картометрический метод	0.1	-
8160	469580.76	2244052.24	Картометрический метод	0.1	-
8161	469581.84	2244055.23	Картометрический метод	0.1	-
8162	469582.83	2244058.41	Картометрический метод	0.1	-

2. Сведения о характерных точках границ объекта

Обозначение характерных точек границ	Координаты, м		Метод определения координат характерной точки	Средняя квадратическая погрешность положения характерной точки (Mt), м	Описание обозначения точки на местности (при наличии)
	X	Y			
1	2	3	4	5	6
8163	469583.73	2244061.79	Картометрический метод	0.1	-
8164	469584.55	2244065.37	Картометрический метод	0.1	-
8165	469585.28	2244069.12	Картометрический метод	0.1	-
8166	469585.92	2244072.99	Картометрический метод	0.1	-
8167	469586.47	2244076.96	Картометрический метод	0.1	-
8168	469586.93	2244080.97	Картометрический метод	0.1	-
8169	469587.30	2244084.99	Картометрический метод	0.1	-
8170	469587.59	2244088.98	Картометрический метод	0.1	-
8171	469587.78	2244092.88	Картометрический метод	0.1	-
8172	469587.89	2244096.68	Картометрический метод	0.1	-
8173	469587.91	2244100.35	Картометрический метод	0.1	-
8174	469587.85	2244103.92	Картометрический метод	0.1	-
8175	469587.69	2244107.38	Картометрический метод	0.1	-
8176	469587.46	2244110.74	Картометрический метод	0.1	-
8177	469587.14	2244113.99	Картометрический метод	0.1	-
8178	469586.74	2244117.15	Картометрический метод	0.1	-
8179	469586.25	2244120.21	Картометрический метод	0.1	-
8180	469585.68	2244123.18	Картометрический метод	0.1	-
8181	469585.01	2244126.08	Картометрический метод	0.1	-
8182	469584.20	2244128.94	Картометрический метод	0.1	-
8183	469583.23	2244131.76	Картометрический метод	0.1	-
8184	469582.07	2244134.57	Картометрический метод	0.1	-
8185	469580.69	2244137.39	Картометрический метод	0.1	-
8186	469579.08	2244140.24	Картометрический метод	0.1	-
8187	469577.20	2244143.13	Картометрический метод	0.1	-

2. Сведения о характерных точках границ объекта

Обозначение характерных точек границ	Координаты, м		Метод определения координат характерной точки	Средняя квадратическая погрешность положения характерной точки (Mt), м	Описание обозначения точки на местности (при наличии)
	X	Y			
1	2	3	4	5	6
8188	469575.03	2244146.10	Картометрический метод	0.1	-
8189	469572.59	2244149.12	Картометрический метод	0.1	-
8190	469569.93	2244152.18	Картометрический метод	0.1	-
8191	469567.06	2244155.27	Картометрический метод	0.1	-
8192	469564.03	2244158.38	Картометрический метод	0.1	-
8193	469560.85	2244161.49	Картометрический метод	0.1	-
8194	469557.58	2244164.59	Картометрический метод	0.1	-
8195	469554.22	2244167.67	Картометрический метод	0.1	-
8196	469550.83	2244170.71	Картометрический метод	0.1	-
8197	469547.42	2244173.72	Картометрический метод	0.1	-
8198	469544.02	2244176.70	Картометрический метод	0.1	-
8199	469540.65	2244179.66	Картометрический метод	0.1	-
8200	469537.35	2244182.60	Картометрический метод	0.1	-
8201	469534.13	2244185.53	Картометрический метод	0.1	-
8202	469531.02	2244188.45	Картометрический метод	0.1	-
8203	469528.06	2244191.37	Картометрический метод	0.1	-
8204	469525.25	2244194.30	Картометрический метод	0.1	-
8205	469522.63	2244197.23	Картометрический метод	0.1	-
8206	469520.18	2244200.16	Картометрический метод	0.1	-
8207	469517.94	2244203.10	Картометрический метод	0.1	-
8208	469515.90	2244206.03	Картометрический метод	0.1	-
8209	469514.07	2244208.97	Картометрический метод	0.1	-
8210	469512.48	2244211.91	Картометрический метод	0.1	-
8211	469511.12	2244214.85	Картометрический метод	0.1	-
8212	469510.01	2244217.79	Картометрический метод	0.1	-

2. Сведения о характерных точках границ объекта

Обозначение характерных точек границ	Координаты, м		Метод определения координат характерной точки	Средняя квадратическая погрешность положения характерной точки (Mt), м	Описание обозначения точки на местности (при наличии)
	X	Y			
1	2	3	4	5	6
8213	469509.15	2244220.72	Картометрический метод	0.1	-
8214	469508.52	2244223.63	Картометрический метод	0.1	-
8215	469508.12	2244226.51	Картометрический метод	0.1	-
8216	469507.94	2244229.35	Картометрический метод	0.1	-
8217	469507.98	2244232.13	Картометрический метод	0.1	-
8218	469508.24	2244234.86	Картометрический метод	0.1	-
8219	469508.69	2244237.52	Картометрический метод	0.1	-
8220	469509.35	2244240.10	Картометрический метод	0.1	-
8221	469510.19	2244242.60	Картометрический метод	0.1	-
8222	469511.23	2244245.03	Картометрический метод	0.1	-
8223	469512.44	2244247.40	Картометрический метод	0.1	-
8224	469513.61	2244249.34	Картометрический метод	0.1	-
8225	469513.82	2244249.69	Картометрический метод	0.1	-
8226	469515.36	2244251.93	Картометрический метод	0.1	-
8227	469517.06	2244254.10	Картометрический метод	0.1	-
8228	469518.92	2244256.22	Картометрический метод	0.1	-
8229	469520.91	2244258.29	Картометрический метод	0.1	-
8230	469523.03	2244260.30	Картометрический метод	0.1	-
8231	469525.26	2244262.24	Картометрический метод	0.1	-
8232	469527.57	2244264.09	Картометрический метод	0.1	-
8233	469529.96	2244265.86	Картометрический метод	0.1	-
8234	469532.41	2244267.52	Картометрический метод	0.1	-
8235	469534.88	2244269.08	Картометрический метод	0.1	-
8236	469537.38	2244270.51	Картометрический метод	0.1	-
8237	469539.88	2244271.81	Картометрический метод	0.1	-

2. Сведения о характерных точках границ объекта

Обозначение характерных точек границ	Координаты, м		Метод определения координат характерной точки	Средняя квадратическая погрешность положения характерной точки (Mt), м	Описание обозначения точки на местности (при наличии)
	X	Y			
1	2	3	4	5	6
8238	469542.40	2244273.00	Картометрический метод	0.1	-
8239	469544.94	2244274.07	Картометрический метод	0.1	-
8240	469547.53	2244275.05	Картометрический метод	0.1	-
8241	469550.16	2244275.94	Картометрический метод	0.1	-
8242	469552.87	2244276.74	Картометрический метод	0.1	-
8243	469555.66	2244277.49	Картометрический метод	0.1	-
8244	469555.96	2244277.56	Картометрический метод	0.1	-
8245	469558.55	2244278.17	Картометрический метод	0.1	-
8246	469561.54	2244278.81	Картометрический метод	0.1	-
8247	469564.64	2244279.40	Картометрический метод	0.1	-
8248	469567.85	2244279.95	Картометрический метод	0.1	-
8249	469571.17	2244280.47	Картометрический метод	0.1	-
8250	469574.60	2244280.96	Картометрический метод	0.1	-
8251	469578.12	2244281.42	Картометрический метод	0.1	-
8252	469581.76	2244281.86	Картометрический метод	0.1	-
8253	469585.50	2244282.27	Картометрический метод	0.1	-
8254	469589.33	2244282.66	Картометрический метод	0.1	-
8255	469593.22	2244283.01	Картометрический метод	0.1	-
8256	469597.12	2244283.29	Картометрический метод	0.1	-
8257	469600.99	2244283.48	Картометрический метод	0.1	-
8258	469604.79	2244283.54	Картометрический метод	0.1	-
8259	469608.47	2244283.45	Картометрический метод	0.1	-
8260	469611.98	2244283.19	Картометрический метод	0.1	-
8261	469615.28	2244282.72	Картометрический метод	0.1	-
8262	469615.43	2244282.69	Картометрический метод	0.1	-

2. Сведения о характерных точках границ объекта

Обозначение характерных точек границ	Координаты, м		Метод определения координат характерной точки	Средняя квадратическая погрешность положения характерной точки (Mt), м	Описание обозначения точки на местности (при наличии)
	X	Y			
1	2	3	4	5	6
8263	469618.33	2244282.03	Картометрический метод	0.1	-
8264	469621.16	2244281.11	Картометрический метод	0.1	-
8265	469623.76	2244279.95	Картометрический метод	0.1	-
8266	469626.17	2244278.53	Картометрический метод	0.1	-
8267	469628.41	2244276.87	Картометрический метод	0.1	-
8268	469630.49	2244274.94	Картометрический метод	0.1	-
8269	469632.43	2244272.75	Картометрический метод	0.1	-
8270	469634.25	2244270.29	Картометрический метод	0.1	-
8271	469635.98	2244267.56	Картометрический метод	0.1	-
8272	469637.64	2244264.62	Картометрический метод	0.1	-
8273	469639.24	2244261.57	Картометрический метод	0.1	-
8274	469640.81	2244258.46	Картометрический метод	0.1	-
8275	469642.37	2244255.37	Картометрический метод	0.1	-
8276	469643.94	2244252.39	Картометрический метод	0.1	-
8277	469645.55	2244249.58	Картометрический метод	0.1	-
8278	469647.22	2244247.03	Картометрический метод	0.1	-
8279	469648.98	2244244.78	Картометрический метод	0.1	-
8280	469650.86	2244242.75	Картометрический метод	0.1	-
8281	469652.92	2244240.83	Картометрический метод	0.1	-
8282	469655.22	2244238.91	Картометрический метод	0.1	-
8283	469657.78	2244236.88	Картометрический метод	0.1	-
8284	469660.68	2244234.64	Картометрический метод	0.1	-
8285	469663.95	2244232.08	Картометрический метод	0.1	-
8286	469667.65	2244229.08	Картометрический метод	0.1	-
8287	469671.79	2244225.58	Картометрический метод	0.1	-

2. Сведения о характерных точках границ объекта

Обозначение характерных точек границ	Координаты, м		Метод определения координат характерной точки	Средняя квадратическая погрешность положения характерной точки (Mt), м	Описание обозначения точки на местности (при наличии)
	X	Y			
1	2	3	4	5	6
8288	469676.30	2244221.63	Картометрический метод	0.1	-
8289	469681.06	2244217.35	Картометрический метод	0.1	-
8290	469685.95	2244212.83	Картометрический метод	0.1	-
8291	469690.86	2244208.17	Картометрический метод	0.1	-
8292	469695.68	2244203.49	Картометрический метод	0.1	-
8293	469700.29	2244198.87	Картометрический метод	0.1	-
8294	469704.58	2244194.41	Картометрический метод	0.1	-
8295	469708.46	2244190.22	Картометрический метод	0.1	-
8296	469711.93	2244186.27	Картометрический метод	0.1	-
8297	469715.00	2244182.55	Картометрический метод	0.1	-
8298	469717.68	2244179.03	Картометрический метод	0.1	-
8299	469720.01	2244175.71	Картометрический метод	0.1	-
8300	469721.98	2244172.55	Картометрический метод	0.1	-
8301	469723.63	2244169.53	Картометрический метод	0.1	-
8302	469724.96	2244166.64	Картометрический метод	0.1	-
8303	469726.00	2244163.85	Картометрический метод	0.1	-
8304	469726.76	2244161.13	Картометрический метод	0.1	-
8305	469727.28	2244158.47	Картометрический метод	0.1	-
8306	469727.57	2244155.83	Картометрический метод	0.1	-
8307	469727.65	2244153.19	Картометрический метод	0.1	-
8308	469727.55	2244150.54	Картометрический метод	0.1	-
8309	469727.29	2244147.83	Картометрический метод	0.1	-
8310	469726.90	2244145.05	Картометрический метод	0.1	-
8311	469726.39	2244142.19	Картометрический метод	0.1	-
8312	469725.78	2244139.29	Картометрический метод	0.1	-

2. Сведения о характерных точках границ объекта

Обозначение характерных точек границ	Координаты, м		Метод определения координат характерной точки	Средняя квадратическая погрешность положения характерной точки (Mt), м	Описание обозначения точки на местности (при наличии)
	X	Y			
1	2	3	4	5	6
8313	469725.08	2244136.41	Картометрический метод	0.1	-
8314	469724.31	2244133.60	Картометрический метод	0.1	-
8315	469723.48	2244130.93	Картометрический метод	0.1	-
8316	469722.60	2244128.44	Картометрический метод	0.1	-
8317	469721.70	2244126.21	Картометрический метод	0.1	-
8318	469720.77	2244124.28	Картометрический метод	0.1	-
8319	469719.84	2244122.70	Картометрический метод	0.1	-
8320	469718.91	2244121.46	Картометрический метод	0.1	-
8321	469717.98	2244120.55	Картометрический метод	0.1	-
8322	469717.05	2244119.95	Картометрический метод	0.1	-
8323	469716.13	2244119.63	Картометрический метод	0.1	-
8324	469715.22	2244119.57	Картометрический метод	0.1	-
8325	469714.32	2244119.76	Картометрический метод	0.1	-
8326	469713.43	2244120.18	Картометрический метод	0.1	-
8327	469712.56	2244120.80	Картометрический метод	0.1	-
8328	469711.71	2244121.63	Картометрический метод	0.1	-
8329	469710.89	2244122.65	Картометрический метод	0.1	-
8330	469710.10	2244123.86	Картометрический метод	0.1	-
8331	469709.35	2244125.24	Картометрический метод	0.1	-
8332	469708.63	2244126.80	Картометрический метод	0.1	-
8333	469707.96	2244128.52	Картометрический метод	0.1	-
8334	469707.34	2244130.40	Картометрический метод	0.1	-
8335	469706.98	2244131.67	Картометрический метод	0.1	-
8336	469706.77	2244132.43	Картометрический метод	0.1	-
8337	469706.24	2244134.58	Картометрический метод	0.1	-

2. Сведения о характерных точках границ объекта

Обозначение характерных точек границ	Координаты, м		Метод определения координат характерной точки	Средняя квадратическая погрешность положения характерной точки (Mt), м	Описание обозначения точки на местности (при наличии)
	X	Y			
1	2	3	4	5	6
8338	469705.73	2244136.81	Картометрический метод	0.1	-
8339	469705.23	2244139.10	Картометрический метод	0.1	-
8340	469704.72	2244141.41	Картометрический метод	0.1	-
8341	469704.18	2244143.70	Картометрический метод	0.1	-
8342	469703.61	2244145.94	Картометрический метод	0.1	-
8343	469702.98	2244148.11	Картометрический метод	0.1	-
8344	469702.29	2244150.16	Картометрический метод	0.1	-
8345	469701.54	2244152.08	Картометрический метод	0.1	-
8346	469700.75	2244153.83	Картометрический метод	0.1	-
8347	469699.91	2244155.39	Картометрический метод	0.1	-
8348	469699.06	2244156.74	Картометрический метод	0.1	-
8349	469698.19	2244157.85	Картометрический метод	0.1	-
8350	469697.33	2244158.70	Картометрический метод	0.1	-
8351	469696.47	2244159.26	Картометрический метод	0.1	-
8352	469695.64	2244159.51	Картометрический метод	0.1	-
8353	469694.84	2244159.45	Картометрический метод	0.1	-
8354	469694.06	2244159.09	Картометрический метод	0.1	-
8355	469693.31	2244158.45	Картометрический метод	0.1	-
8356	469692.61	2244157.52	Картометрический метод	0.1	-
8357	469691.94	2244156.31	Картометрический метод	0.1	-
8358	469691.31	2244154.84	Картометрический метод	0.1	-
8359	469690.72	2244153.11	Картометрический метод	0.1	-
8360	469690.18	2244151.12	Картометрический метод	0.1	-
8361	469689.69	2244148.87	Картометрический метод	0.1	-
8362	469689.22	2244146.36	Картометрический метод	0.1	-

2. Сведения о характерных точках границ объекта

Обозначение характерных точек границ	Координаты, м		Метод определения координат характерной точки	Средняя квадратическая погрешность положения характерной точки (Mt), м	Описание обозначения точки на местности (при наличии)
	X	Y			
1	2	3	4	5	6
8363	469688.77	2244143.59	Картометрический метод	0.1	-
8364	469688.33	2244140.55	Картометрический метод	0.1	-
8365	469687.90	2244137.23	Картометрический метод	0.1	-
8366	469687.47	2244133.63	Картометрический метод	0.1	-
8367	469687.02	2244129.76	Картометрический метод	0.1	-
8368	469686.55	2244125.60	Картометрический метод	0.1	-
8369	469686.05	2244121.22	Картометрический метод	0.1	-
8370	469685.50	2244116.68	Картометрический метод	0.1	-
8371	469684.89	2244112.05	Картометрический метод	0.1	-
8372	469684.20	2244107.38	Картометрический метод	0.1	-
8373	469683.42	2244102.75	Картометрический метод	0.1	-
8374	469683.38	2244102.53	Картометрический метод	0.1	-
8375	469682.55	2244098.21	Картометрический метод	0.1	-
8376	469681.56	2244093.83	Картометрический метод	0.1	-
8377	469680.44	2244089.66	Картометрический метод	0.1	-
8378	469679.19	2244085.65	Картометрический метод	0.1	-
8379	469677.79	2244081.75	Картометрический метод	0.1	-
8380	469676.24	2244077.91	Картометрический метод	0.1	-
8381	469674.52	2244074.06	Картометрический метод	0.1	-
8382	469672.64	2244070.15	Картометрический метод	0.1	-
8383	469670.58	2244066.12	Картометрический метод	0.1	-
8384	469668.33	2244061.92	Картометрический метод	0.1	-
8385	469665.90	2244057.50	Картометрический метод	0.1	-
8386	469663.30	2244052.92	Картометрический метод	0.1	-
8387	469660.55	2244048.24	Картометрический метод	0.1	-

2. Сведения о характерных точках границ объекта

Обозначение характерных точек границ	Координаты, м		Метод определения координат характерной точки	Средняя квадратическая погрешность положения характерной точки (Mt), м	Описание обозначения точки на местности (при наличии)
	X	Y			
1	2	3	4	5	6
8388	469657.70	2244043.51	Картометрический метод	0.1	-
8389	469654.77	2244038.80	Картометрический метод	0.1	-
8390	469651.78	2244034.18	Картометрический метод	0.1	-
8391	469648.77	2244029.70	Картометрический метод	0.1	-
8392	469645.76	2244025.44	Картометрический метод	0.1	-
8393	469642.77	2244021.44	Картометрический метод	0.1	-
8394	469639.82	2244017.69	Картометрический метод	0.1	-
8395	469636.90	2244014.20	Картометрический метод	0.1	-
8396	469634.02	2244010.93	Картометрический метод	0.1	-
8397	469631.17	2244007.89	Картометрический метод	0.1	-
8398	469628.37	2244005.06	Картометрический метод	0.1	-
8399	469625.61	2244002.42	Картометрический метод	0.1	-
8400	469622.90	2243999.97	Картометрический метод	0.1	-
8401	469620.22	2243997.69	Картометрический метод	0.1	-
8402	469617.53	2243995.56	Картометрический метод	0.1	-
8403	469614.74	2243993.58	Картометрический метод	0.1	-
8404	469611.80	2243991.73	Картометрический метод	0.1	-
8405	469608.64	2243990.00	Картометрический метод	0.1	-
8406	469606.37	2243988.93	Картометрический метод	0.1	-
8407	469605.19	2243988.37	Картометрический метод	0.1	-
8408	469601.38	2243986.85	Картометрический метод	0.1	-
8409	469597.15	2243985.41	Картометрический метод	0.1	-
8410	469592.45	2243984.03	Картометрический метод	0.1	-
8411	469587.36	2243982.70	Картометрический метод	0.1	-
8412	469581.97	2243981.38	Картометрический метод	0.1	-

2. Сведения о характерных точках границ объекта

Обозначение характерных точек границ	Координаты, м		Метод определения координат характерной точки	Средняя квадратическая погрешность положения характерной точки (Mt), м	Описание обозначения точки на местности (при наличии)
	X	Y			
1	2	3	4	5	6
8413	469576.39	2243980.05	Картометрический метод	0.1	-
8414	469570.72	2243978.67	Картометрический метод	0.1	-
8415	469565.05	2243977.22	Картометрический метод	0.1	-
8416	469559.48	2243975.66	Картометрический метод	0.1	-
8417	469554.12	2243973.98	Картометрический метод	0.1	-
8418	469549.71	2243972.38	Картометрический метод	0.1	-
8419	469549.04	2243972.14	Картометрический метод	0.1	-
8420	469544.22	2243970.16	Картометрический метод	0.1	-
8421	469539.65	2243968.05	Картометрический метод	0.1	-
8422	469535.28	2243965.83	Картометрический метод	0.1	-
8423	469531.57	2243963.78	Картометрический метод	0.1	-
8424	469534.76	2243955.20	Картометрический метод	0.1	-
8425	469537.36	2243944.80	Картометрический метод	0.1	-
8426	469537.61	2243939.05	Картометрический метод	0.1	-
8427	469531.86	2243934.05	Картометрический метод	0.1	-
8428	469532.36	2243926.30	Картометрический метод	0.1	-
8429	469532.53	2243926.18	Картометрический метод	0.1	-
8430	469535.36	2243924.10	Картометрический метод	0.1	-
8431	469540.91	2243924.55	Картометрический метод	0.1	-
8432	469546.05	2243926.71	Картометрический метод	0.1	-
8433	469553.06	2243929.65	Картометрический метод	0.1	-
8434	469585.96	2243949.20	Картометрический метод	0.1	-
8435	469607.16	2243962.60	Картометрический метод	0.1	-
8436	469615.36	2243969.40	Картометрический метод	0.1	-
8437	469622.26	2243976.60	Картометрический метод	0.1	-

2. Сведения о характерных точках границ объекта

Обозначение характерных точек границ	Координаты, м		Метод определения координат характерной точки	Средняя квадратическая погрешность положения характерной точки (Mt), м	Описание обозначения точки на местности (при наличии)
	X	Y			
1	2	3	4	5	6
8438	469626.06	2243982.60	Картометрический метод	0.1	-
8439	469630.46	2243991.30	Картометрический метод	0.1	-
8440	469640.16	2244004.70	Картометрический метод	0.1	-
8441	469649.56	2244020.65	Картометрический метод	0.1	-
8442	469656.38	2244031.09	Картометрический метод	0.1	-
8443	469657.17	2244032.59	Картометрический метод	0.1	-
8444	469658.40	2244034.89	Картометрический метод	0.1	-
8445	469659.61	2244037.08	Картометрический метод	0.1	-
8446	469660.27	2244038.23	Картометрический метод	0.1	-
8447	469664.81	2244047.45	Картометрический метод	0.1	-
8448	469668.81	2244054.65	Картометрический метод	0.1	-
8449	469677.51	2244063.45	Картометрический метод	0.1	-
8450	469687.11	2244075.35	Картометрический метод	0.1	-
8451	469693.01	2244084.55	Картометрический метод	0.1	-
8452	469700.41	2244090.65	Картометрический метод	0.1	-
8453	469706.61	2244093.15	Картометрический метод	0.1	-
8454	469713.31	2244093.25	Картометрический метод	0.1	-
8455	469716.41	2244094.65	Картометрический метод	0.1	-
8456	469719.91	2244098.05	Картометрический метод	0.1	-
8457	469723.11	2244107.25	Картометрический метод	0.1	-
8458	469727.65	2244117.56	Картометрический метод	0.1	-
8459	469726.76	2244136.91	Картометрический метод	0.1	-
8460	469732.11	2244149.25	Картометрический метод	0.1	-
8461	469731.08	2244158.32	Картометрический метод	0.1	-
8462	469731.18	2244162.27	Картометрический метод	0.1	-

2. Сведения о характерных точках границ объекта

Обозначение характерных точек границ	Координаты, м		Метод определения координат характерной точки	Средняя квадратическая погрешность положения характерной точки (Mt), м	Описание обозначения точки на местности (при наличии)
	X	Y			
1	2	3	4	5	6
8463	469734.71	2244169.85	Картометрический метод	0.1	-
7167	469735.71	2244174.35	Картометрический метод	0.1	-
8464	469269.21	2244194.20	Картометрический метод	0.1	-
8465	469269.21	2244200.30	Картометрический метод	0.1	-
8466	469267.47	2244204.50	Картометрический метод	0.1	-
8467	469266.60	2244202.37	Картометрический метод	0.1	-
8468	469265.21	2244200.30	Картометрический метод	0.1	-
8469	469263.23	2244198.00	Картометрический метод	0.1	-
8470	469260.60	2244195.21	Картометрический метод	0.1	-
8471	469257.35	2244192.24	Картометрический метод	0.1	-
8472	469254.29	2244189.86	Картометрический метод	0.1	-
8473	469251.43	2244187.99	Картометрический метод	0.1	-
8474	469248.75	2244186.58	Картометрический метод	0.1	-
8475	469247.90	2244186.23	Картометрический метод	0.1	-
8476	469253.60	2244186.18	Картометрический метод	0.1	-
8477	469255.30	2244185.88	Картометрический метод	0.1	-
8478	469258.76	2244185.36	Картометрический метод	0.1	-
8479	469264.18	2244185.36	Картометрический метод	0.1	-
8480	469265.77	2244185.69	Картометрический метод	0.1	-
8481	469267.23	2244186.89	Картометрический метод	0.1	-
8464	469269.21	2244194.20	Картометрический метод	0.1	-
8482	469282.61	2244022.56	Картометрический метод	0.1	-
8483	469282.60	2244024.67	Картометрический метод	0.1	-
8484	469282.53	2244026.71	Картометрический метод	0.1	-
8485	469282.41	2244028.69	Картометрический метод	0.1	-

2. Сведения о характерных точках границ объекта

Обозначение характерных точек границ	Координаты, м		Метод определения координат характерной точки	Средняя квадратическая погрешность положения характерной точки (Mt), м	Описание обозначения точки на местности (при наличии)
	X	Y			
1	2	3	4	5	6
8486	469282.26	2244030.59	Картометрический метод	0.1	-
8487	469282.07	2244032.42	Картометрический метод	0.1	-
8488	469281.86	2244034.18	Картометрический метод	0.1	-
8489	469281.62	2244035.87	Картометрический метод	0.1	-
8490	469281.38	2244037.49	Картометрический метод	0.1	-
8491	469281.14	2244039.03	Картометрический метод	0.1	-
8492	469280.90	2244040.50	Картометрический метод	0.1	-
8493	469280.66	2244041.92	Картометрический метод	0.1	-
8494	469276.42	2244049.22	Картометрический метод	0.1	-
8495	469275.82	2244057.82	Картометрический метод	0.1	-
8496	469271.92	2244066.62	Картометрический метод	0.1	-
8497	469269.32	2244074.32	Картометрический метод	0.1	-
8498	469267.46	2244084.75	Картометрический метод	0.1	-
8499	469263.33	2244093.99	Картометрический метод	0.1	-
8500	469256.62	2244100.52	Картометрический метод	0.1	-
8501	469253.92	2244104.82	Картометрический метод	0.1	-
8502	469250.79	2244109.56	Картометрический метод	0.1	-
8503	469251.36	2244109.18	Картометрический метод	0.1	-
8504	469251.31	2244113.12	Картометрический метод	0.1	-
8505	469247.93	2244116.72	Картометрический метод	0.1	-
8506	469245.53	2244115.77	Картометрический метод	0.1	-
8507	469242.30	2244115.34	Картометрический метод	0.1	-
8508	469237.46	2244111.85	Картометрический метод	0.1	-
8509	469236.96	2244111.18	Картометрический метод	0.1	-
8510	469236.33	2244110.25	Картометрический метод	0.1	-

2. Сведения о характерных точках границ объекта

Обозначение характерных точек границ	Координаты, м		Метод определения координат характерной точки	Средняя квадратическая погрешность положения характерной точки (Mt), м	Описание обозначения точки на местности (при наличии)
	X	Y			
1	2	3	4	5	6
8511	469235.69	2244109.22	Картометрический метод	0.1	-
8512	469235.04	2244108.11	Картометрический метод	0.1	-
8513	469234.39	2244106.94	Картометрический метод	0.1	-
8514	469233.74	2244105.72	Картометрический метод	0.1	-
8515	469233.10	2244104.49	Картометрический метод	0.1	-
8516	469232.48	2244103.26	Картометрический метод	0.1	-
8517	469231.87	2244102.06	Картометрический метод	0.1	-
8518	469231.30	2244100.92	Картометрический метод	0.1	-
8519	469230.75	2244099.86	Картометрический метод	0.1	-
8520	469230.24	2244098.90	Картометрический метод	0.1	-
8521	469229.76	2244098.04	Картометрический метод	0.1	-
8522	469229.29	2244097.26	Картометрический метод	0.1	-
8523	469228.81	2244096.56	Картометрический метод	0.1	-
8524	469228.33	2244095.93	Картометрический метод	0.1	-
8525	469227.82	2244095.37	Картометрический метод	0.1	-
8526	469227.28	2244094.87	Картометрический метод	0.1	-
8527	469226.68	2244094.41	Картометрический метод	0.1	-
8528	469226.03	2244093.99	Картометрический метод	0.1	-
8529	469225.32	2244093.59	Картометрический метод	0.1	-
8530	469224.55	2244093.20	Картометрический метод	0.1	-
8531	469223.73	2244092.80	Картометрический метод	0.1	-
8532	469222.87	2244092.36	Картометрический метод	0.1	-
8533	469221.96	2244091.89	Картометрический метод	0.1	-
8534	469221.01	2244091.35	Картометрический метод	0.1	-
8535	469220.03	2244090.73	Картометрический метод	0.1	-

2. Сведения о характерных точках границ объекта

Обозначение характерных точек границ	Координаты, м		Метод определения координат характерной точки	Средняя квадратическая погрешность положения характерной точки (Mt), м	Описание обозначения точки на местности (при наличии)
	X	Y			
1	2	3	4	5	6
8536	469219.02	2244090.02	Картометрический метод	0.1	-
8537	469217.98	2244089.23	Картометрический метод	0.1	-
8538	469216.92	2244088.39	Картометрический метод	0.1	-
8539	469215.85	2244087.53	Картометрический метод	0.1	-
8540	469214.77	2244086.66	Картометрический метод	0.1	-
8541	469213.69	2244085.80	Картометрический метод	0.1	-
8542	469212.61	2244084.99	Картометрический метод	0.1	-
8543	469211.55	2244084.23	Картометрический метод	0.1	-
8544	469210.49	2244083.56	Картометрический метод	0.1	-
8545	469209.42	2244082.94	Картометрический метод	0.1	-
8546	469208.31	2244082.35	Картометрический метод	0.1	-
8547	469207.12	2244081.77	Картометрический метод	0.1	-
8548	469205.83	2244081.17	Картометрический метод	0.1	-
8549	469204.42	2244080.51	Картометрический метод	0.1	-
8550	469202.84	2244079.79	Картометрический метод	0.1	-
8551	469201.08	2244078.95	Картометрический метод	0.1	-
8552	469199.63	2244078.25	Картометрический метод	0.1	-
8553	469195.92	2244074.52	Картометрический метод	0.1	-
8554	469189.21	2244070.00	Картометрический метод	0.1	-
8555	469190.17	2244070.38	Картометрический метод	0.1	-
8556	469193.52	2244071.83	Картометрический метод	0.1	-
8557	469196.81	2244073.36	Картометрический метод	0.1	-
8558	469200.00	2244074.95	Картометрический метод	0.1	-
8559	469203.09	2244076.58	Картометрический метод	0.1	-
8560	469206.06	2244078.23	Картометрический метод	0.1	-

2. Сведения о характерных точках границ объекта

Обозначение характерных точек границ	Координаты, м		Метод определения координат характерной точки	Средняя квадратическая погрешность положения характерной точки (Mt), м	Описание обозначения точки на местности (при наличии)
	X	Y			
1	2	3	4	5	6
8561	469208.91	2244079.89	Картометрический метод	0.1	-
8562	469211.61	2244081.55	Картометрический метод	0.1	-
8563	469214.17	2244083.18	Картометрический метод	0.1	-
8564	469216.56	2244084.76	Картометрический метод	0.1	-
8565	469218.78	2244086.28	Картометрический метод	0.1	-
8566	469220.82	2244087.74	Картометрический метод	0.1	-
8567	469222.69	2244089.13	Картометрический метод	0.1	-
8568	469224.41	2244090.49	Картометрический метод	0.1	-
8569	469226.00	2244091.82	Картометрический метод	0.1	-
8570	469227.49	2244093.16	Картометрический метод	0.1	-
8571	469228.88	2244094.51	Картометрический метод	0.1	-
8572	469230.20	2244095.91	Картометрический метод	0.1	-
8573	469231.46	2244097.36	Картометрический метод	0.1	-
8574	469232.69	2244098.88	Картометрический метод	0.1	-
8575	469233.90	2244100.44	Картометрический метод	0.1	-
8576	469235.09	2244101.98	Картометрический метод	0.1	-
8577	469236.29	2244103.48	Картометрический метод	0.1	-
8578	469237.49	2244104.88	Картометрический метод	0.1	-
8579	469238.72	2244106.15	Картометрический метод	0.1	-
8580	469239.98	2244107.24	Картометрический метод	0.1	-
8581	469241.29	2244108.11	Картометрический метод	0.1	-
8582	469242.65	2244108.72	Картометрический метод	0.1	-
8583	469244.06	2244109.03	Картометрический метод	0.1	-
8584	469245.54	2244109.00	Картометрический метод	0.1	-
8585	469247.08	2244108.61	Картометрический метод	0.1	-

2. Сведения о характерных точках границ объекта

Обозначение характерных точек границ	Координаты, м		Метод определения координат характерной точки	Средняя квадратическая погрешность положения характерной точки (Mt), м	Описание обозначения точки на местности (при наличии)
	X	Y			
1	2	3	4	5	6
8586	469248.68	2244107.82	Картометрический метод	0.1	-
8587	469250.35	2244106.60	Картометрический метод	0.1	-
8588	469252.08	2244104.91	Картометрический метод	0.1	-
8589	469253.88	2244102.71	Картометрический метод	0.1	-
8590	469255.74	2244100.00	Картометрический метод	0.1	-
8591	469257.65	2244096.82	Картометрический метод	0.1	-
8592	469259.57	2244093.23	Картометрический метод	0.1	-
8593	469261.48	2244089.31	Картометрический метод	0.1	-
8594	469263.36	2244085.13	Картометрический метод	0.1	-
8595	469265.17	2244080.75	Картометрический метод	0.1	-
8596	469266.89	2244076.23	Картометрический метод	0.1	-
8597	469268.50	2244071.66	Картометрический метод	0.1	-
8598	469269.96	2244067.07	Картометрический метод	0.1	-
8599	469271.29	2244062.47	Картометрический метод	0.1	-
8600	469272.46	2244057.83	Картометрический метод	0.1	-
8601	469273.48	2244053.14	Картометрический метод	0.1	-
8602	469274.35	2244048.38	Картометрический метод	0.1	-
8603	469275.07	2244043.52	Картометрический метод	0.1	-
8604	469275.62	2244038.55	Картометрический метод	0.1	-
8605	469276.01	2244033.45	Картометрический метод	0.1	-
8606	469276.24	2244028.21	Картометрический метод	0.1	-
8607	469276.33	2244022.89	Картометрический метод	0.1	-
8608	469276.27	2244017.58	Картометрический метод	0.1	-
8609	469276.09	2244012.33	Картометрический метод	0.1	-
8610	469275.81	2244007.23	Картометрический метод	0.1	-

2. Сведения о характерных точках границ объекта

Обозначение характерных точек границ	Координаты, м		Метод определения координат характерной точки	Средняя квадратическая погрешность положения характерной точки (Mt), м	Описание обозначения точки на местности (при наличии)
	X	Y			
1	2	3	4	5	6
8611	469275.43	2244002.34	Картометрический метод	0.1	-
8612	469274.97	2243997.75	Картометрический метод	0.1	-
8613	469274.44	2243993.53	Картометрический метод	0.1	-
8614	469273.86	2243989.73	Картометрический метод	0.1	-
8615	469273.23	2243986.34	Картометрический метод	0.1	-
8616	469272.92	2243985.03	Картометрический метод	0.1	-
8617	469272.52	2243983.33	Картометрический метод	0.1	-
8618	469271.75	2243980.67	Картометрический метод	0.1	-
8619	469270.91	2243978.33	Картометрический метод	0.1	-
8620	469269.98	2243976.27	Картометрический метод	0.1	-
8621	469268.96	2243974.48	Картометрический метод	0.1	-
8622	469267.85	2243972.90	Картометрический метод	0.1	-
8623	469266.64	2243971.53	Картометрический метод	0.1	-
8624	469271.63	2243972.32	Картометрический метод	0.1	-
8625	469274.98	2243971.57	Картометрический метод	0.1	-
8626	469276.08	2243971.62	Картометрический метод	0.1	-
8627	469277.88	2243972.57	Картометрический метод	0.1	-
8628	469279.93	2243975.46	Картометрический метод	0.1	-
8629	469280.62	2243977.61	Картометрический метод	0.1	-
8630	469280.43	2243985.92	Картометрический метод	0.1	-
8631	469280.30	2243995.63	Картометрический метод	0.1	-
8632	469280.17	2243995.46	Картометрический метод	0.1	-
8633	469280.12	2244006.12	Картометрический метод	0.1	-
8634	469282.33	2244013.80	Картометрический метод	0.1	-
8635	469282.43	2244016.00	Картометрический метод	0.1	-

2. Сведения о характерных точках границ объекта

Обозначение характерных точек границ	Координаты, м		Метод определения координат характерной точки	Средняя квадратическая погрешность положения характерной точки (Mt), м	Описание обозначения точки на местности (при наличии)
	X	Y			
1	2	3	4	5	6
8636	469282.51	2244018.21	Картометрический метод	0.1	-
8637	469282.58	2244020.40	Картометрический метод	0.1	-
8482	469282.61	2244022.56	Картометрический метод	0.1	-
8638	469229.25	2243893.97	Картометрический метод	0.1	-
8639	469227.51	2243895.08	Картометрический метод	0.1	-
8640	469222.03	2243897.04	Картометрический метод	0.1	-
8641	469215.60	2243895.93	Картометрический метод	0.1	-
8642	469208.60	2243894.85	Картометрический метод	0.1	-
8643	469201.62	2243890.76	Картометрический метод	0.1	-
8644	469200.28	2243890.15	Картометрический метод	0.1	-
8645	469201.35	2243890.50	Картометрический метод	0.1	-
8646	469203.18	2243891.07	Картометрический метод	0.1	-
8647	469205.04	2243891.58	Картометрический метод	0.1	-
8648	469206.94	2243892.06	Картометрический метод	0.1	-
8649	469208.86	2243892.47	Картометрический метод	0.1	-
8650	469210.80	2243892.84	Картометрический метод	0.1	-
8651	469212.75	2243893.15	Картометрический метод	0.1	-
8652	469214.70	2243893.41	Картометрический метод	0.1	-
8653	469216.64	2243893.63	Картометрический метод	0.1	-
8654	469218.56	2243893.80	Картометрический метод	0.1	-
8655	469220.45	2243893.92	Картометрический метод	0.1	-
8656	469222.30	2243894.01	Картометрический метод	0.1	-
8657	469224.11	2243894.06	Картометрический метод	0.1	-
8658	469225.89	2243894.07	Картометрический метод	0.1	-
8659	469227.65	2243894.03	Картометрический метод	0.1	-

2. Сведения о характерных точках границ объекта

Обозначение характерных точек границ	Координаты, м		Метод определения координат характерной точки	Средняя квадратическая погрешность положения характерной точки (Mt), м	Описание обозначения точки на местности (при наличии)
	X	Y			
1	2	3	4	5	6
8638	469229.25	2243893.97	Картометрический метод	0.1	-
8660	469279.17	2243888.87	Картометрический метод	0.1	-
8661	469275.12	2243888.82	Картометрический метод	0.1	-
8662	469263.66	2243888.62	Картометрический метод	0.1	-
8663	469259.08	2243889.54	Картометрический метод	0.1	-
8664	469256.60	2243892.54	Картометрический метод	0.1	-
8665	469253.02	2243894.46	Картометрический метод	0.1	-
8666	469247.11	2243894.40	Картометрический метод	0.1	-
8667	469241.09	2243895.30	Картометрический метод	0.1	-
8668	469235.54	2243894.20	Картометрический метод	0.1	-
8669	469233.00	2243893.66	Картометрический метод	0.1	-
8670	469234.72	2243893.46	Картометрический метод	0.1	-
8671	469236.56	2243893.21	Картометрический метод	0.1	-
8672	469238.46	2243892.91	Картометрический метод	0.1	-
8673	469240.42	2243892.56	Картометрический метод	0.1	-
8674	469242.44	2243892.18	Картометрический метод	0.1	-
8675	469244.51	2243891.75	Картометрический метод	0.1	-
8676	469246.64	2243891.30	Картометрический метод	0.1	-
8677	469248.82	2243890.82	Картометрический метод	0.1	-
8678	469251.06	2243890.32	Картометрический метод	0.1	-
8679	469253.36	2243889.79	Картометрический метод	0.1	-
8680	469255.71	2243889.25	Картометрический метод	0.1	-
8681	469258.10	2243888.69	Картометрический метод	0.1	-
8682	469260.49	2243888.13	Картометрический метод	0.1	-
8683	469262.87	2243887.55	Картометрический метод	0.1	-

2. Сведения о характерных точках границ объекта

Обозначение характерных точек границ	Координаты, м		Метод определения координат характерной точки	Средняя квадратическая погрешность положения характерной точки (Mt), м	Описание обозначения точки на местности (при наличии)
	X	Y			
1	2	3	4	5	6
8684	469265.22	2243886.97	Картометрический метод	0.1	-
8685	469267.50	2243886.39	Картометрический метод	0.1	-
8686	469269.70	2243885.80	Картометрический метод	0.1	-
8687	469271.85	2243885.21	Картометрический метод	0.1	-
8660	469279.17	2243888.87	Картометрический метод	0.1	-
8688	469731.70	2244052.65	Картометрический метод	0.1	-
8689	469733.27	2244053.38	Картометрический метод	0.1	-
8690	469734.69	2244054.15	Картометрический метод	0.1	-
8691	469736.02	2244055.10	Картометрический метод	0.1	-
8692	469737.35	2244056.27	Картометрический метод	0.1	-
8693	469738.48	2244057.41	Картометрический метод	0.1	-
8694	469739.51	2244058.46	Картометрический метод	0.1	-
8695	469740.57	2244059.41	Картометрический метод	0.1	-
8696	469741.42	2244060.07	Картометрический метод	0.1	-
8697	469742.13	2244060.46	Картометрический метод	0.1	-
8698	469742.71	2244060.59	Картометрический метод	0.1	-
8699	469743.36	2244060.59	Картометрический метод	0.1	-
8700	469744.47	2244060.50	Картометрический метод	0.1	-
8701	469745.67	2244060.42	Картометрический метод	0.1	-
8702	469746.67	2244060.45	Картометрический метод	0.1	-
8703	469747.68	2244060.54	Картометрический метод	0.1	-
8704	469748.50	2244060.69	Картометрический метод	0.1	-
8705	469749.24	2244060.91	Картометрический метод	0.1	-
8706	469750.01	2244061.27	Картометрический метод	0.1	-
8707	469750.36	2244061.48	Картометрический метод	0.1	-

2. Сведения о характерных точках границ объекта

Обозначение характерных точек границ	Координаты, м		Метод определения координат характерной точки	Средняя квадратическая погрешность положения характерной точки (Mt), м	Описание обозначения точки на местности (при наличии)
	X	Y			
1	2	3	4	5	6
8708	469751.22	2244062.06	Картометрический метод	0.1	-
8709	469752.29	2244062.88	Картометрический метод	0.1	-
8710	469753.25	2244063.73	Картометрический метод	0.1	-
8711	469754.12	2244064.60	Картометрический метод	0.1	-
8712	469754.91	2244065.50	Картометрический метод	0.1	-
8713	469755.63	2244066.43	Картометрический метод	0.1	-
8714	469756.30	2244067.38	Картометрический метод	0.1	-
8715	469756.93	2244068.38	Картометрический метод	0.1	-
8716	469757.53	2244069.41	Картометрический метод	0.1	-
8717	469758.13	2244070.47	Картометрический метод	0.1	-
8718	469758.71	2244071.55	Картометрический метод	0.1	-
8719	469759.29	2244072.65	Картометрический метод	0.1	-
8720	469759.87	2244073.75	Картометрический метод	0.1	-
8721	469760.44	2244074.83	Картометрический метод	0.1	-
8722	469760.99	2244075.81	Картометрический метод	0.1	-
8723	469761.61	2244076.88	Картометрический метод	0.1	-
8724	469762.20	2244077.83	Картометрический метод	0.1	-
8725	469762.80	2244078.71	Картометрический метод	0.1	-
8726	469763.42	2244079.53	Картометрический метод	0.1	-
8727	469764.06	2244080.27	Картометрический метод	0.1	-
8728	469764.71	2244080.94	Картометрический метод	0.1	-
8729	469765.39	2244081.54	Картометрический метод	0.1	-
8730	469766.10	2244082.07	Картометрический метод	0.1	-
8731	469766.83	2244082.52	Картометрический метод	0.1	-
8732	469767.61	2244082.90	Картометрический метод	0.1	-

2. Сведения о характерных точках границ объекта

Обозначение характерных точек границ	Координаты, м		Метод определения координат характерной точки	Средняя квадратическая погрешность положения характерной точки (Mt), м	Описание обозначения точки на местности (при наличии)
	X	Y			
1	2	3	4	5	6
8733	469768.41	2244083.21	Картометрический метод	0.1	-
8734	469769.25	2244083.45	Картометрический метод	0.1	-
8735	469770.13	2244083.65	Картометрический метод	0.1	-
8736	469771.03	2244083.82	Картометрический метод	0.1	-
8737	469771.95	2244083.96	Картометрический метод	0.1	-
8738	469772.89	2244084.11	Картометрический метод	0.1	-
8739	469773.86	2244084.26	Картометрический метод	0.1	-
8740	469774.83	2244084.44	Картометрический метод	0.1	-
8741	469775.82	2244084.65	Картометрический метод	0.1	-
8742	469776.16	2244084.73	Картометрический метод	0.1	-
8743	469776.80	2244084.90	Картометрический метод	0.1	-
8744	469777.76	2244085.19	Картометрический метод	0.1	-
8745	469778.69	2244085.52	Картометрический метод	0.1	-
8746	469779.57	2244085.89	Картометрический метод	0.1	-
8747	469780.38	2244086.31	Картометрический метод	0.1	-
8748	469781.12	2244086.77	Картометрический метод	0.1	-
8749	469781.77	2244087.28	Картометрический метод	0.1	-
8750	469782.32	2244087.84	Картометрический метод	0.1	-
8751	469782.76	2244088.43	Картометрический метод	0.1	-
8752	469783.10	2244089.06	Картометрический метод	0.1	-
8753	469783.34	2244089.70	Картометрический метод	0.1	-
8754	469783.48	2244090.34	Картометрический метод	0.1	-
8755	469783.53	2244090.99	Картометрический метод	0.1	-
8756	469783.49	2244091.62	Картометрический метод	0.1	-
8757	469783.37	2244092.24	Картометрический метод	0.1	-

2. Сведения о характерных точках границ объекта

Обозначение характерных точек границ	Координаты, м		Метод определения координат характерной точки	Средняя квадратическая погрешность положения характерной точки (Mt), м	Описание обозначения точки на местности (при наличии)
	X	Y			
1	2	3	4	5	6
8758	469783.15	2244092.82	Картометрический метод	0.1	-
8759	469782.85	2244093.37	Картометрический метод	0.1	-
8760	469782.47	2244093.89	Картометрический метод	0.1	-
8761	469782.17	2244094.22	Картометрический метод	0.1	-
8762	469782.01	2244094.39	Картометрический метод	0.1	-
8763	469781.46	2244094.87	Картометрический метод	0.1	-
8764	469780.83	2244095.32	Картометрический метод	0.1	-
8765	469780.12	2244095.75	Картометрический метод	0.1	-
8766	469779.33	2244096.17	Картометрический метод	0.1	-
8767	469778.46	2244096.56	Картометрический метод	0.1	-
8768	469777.52	2244096.96	Картометрический метод	0.1	-
8769	469776.54	2244097.35	Картометрический метод	0.1	-
8770	469775.53	2244097.76	Картометрический метод	0.1	-
8771	469774.50	2244098.19	Картометрический метод	0.1	-
8772	469773.47	2244098.65	Картометрический метод	0.1	-
8773	469772.46	2244099.15	Картометрический метод	0.1	-
8774	469771.47	2244099.70	Картометрический метод	0.1	-
8775	469770.54	2244100.30	Картометрический метод	0.1	-
8776	469769.66	2244101.00	Картометрический метод	0.1	-
8777	469768.83	2244101.79	Картометрический метод	0.1	-
8778	469768.07	2244102.71	Картометрический метод	0.1	-
8779	469767.38	2244103.78	Картометрический метод	0.1	-
8780	469751.88	2244102.06	Картометрический метод	0.1	-
8781	469745.05	2244099.91	Картометрический метод	0.1	-
8782	469744.56	2244098.40	Картометрический метод	0.1	-

2. Сведения о характерных точках границ объекта

Обозначение характерных точек границ	Координаты, м		Метод определения координат характерной точки	Средняя квадратическая погрешность положения характерной точки (Mt), м	Описание обозначения точки на местности (при наличии)
	X	Y			
1	2	3	4	5	6
8783	469746.51	2244097.55	Картометрический метод	0.1	-
8784	469760.56	2244082.15	Картометрический метод	0.1	-
8785	469759.26	2244077.55	Картометрический метод	0.1	-
8786	469758.67	2244076.40	Картометрический метод	0.1	-
8787	469756.91	2244075.76	Картометрический метод	0.1	-
8788	469755.53	2244075.82	Картометрический метод	0.1	-
8789	469754.31	2244076.30	Картометрический метод	0.1	-
8790	469752.91	2244077.64	Картометрический метод	0.1	-
8791	469750.99	2244079.14	Картометрический метод	0.1	-
8792	469749.01	2244077.85	Картометрический метод	0.1	-
8793	469748.46	2244073.50	Картометрический метод	0.1	-
8794	469746.96	2244071.15	Картометрический метод	0.1	-
8795	469740.21	2244069.50	Картометрический метод	0.1	-
8796	469740.10	2244062.47	Картометрический метод	0.1	-
8797	469733.91	2244063.15	Картометрический метод	0.1	-
8798	469728.51	2244064.75	Картометрический метод	0.1	-
8799	469726.91	2244062.55	Картометрический метод	0.1	-
8800	469726.11	2244056.75	Картометрический метод	0.1	-
8801	469723.31	2244055.15	Картометрический метод	0.1	-
8802	469721.31	2244052.35	Картометрический метод	0.1	-
8803	469720.88	2244045.54	Картометрический метод	0.1	-
8804	469722.49	2244046.92	Картометрический метод	0.1	-
8805	469724.04	2244048.12	Картометрический метод	0.1	-
8806	469725.56	2244049.19	Картометрический метод	0.1	-
8807	469727.08	2244050.15	Картометрический метод	0.1	-

2. Сведения о характерных точках границ объекта

Обозначение характерных точек границ	Координаты, м		Метод определения координат характерной точки	Средняя квадратическая погрешность положения характерной точки (Mt), м	Описание обозначения точки на местности (при наличии)
	X	Y			
1	2	3	4	5	6
8808	469728.61	2244051.04	Картометрический метод	0.1	-
8809	469730.15	2244051.87	Картометрический метод	0.1	-
8810	469730.60	2244052.09	Картометрический метод	0.1	-
8688	469731.70	2244052.65	Картометрический метод	0.1	-
8811	469705.29	2244026.81	Картометрический метод	0.1	-
8812	469701.31	2244024.55	Картометрический метод	0.1	-
8813	469698.31	2244021.45	Картометрический метод	0.1	-
8814	469695.01	2244019.15	Картометрический метод	0.1	-
8815	469685.61	2244014.05	Картометрический метод	0.1	-
8816	469682.41	2244011.15	Картометрический метод	0.1	-
8817	469681.97	2244000.55	Картометрический метод	0.1	-
8818	469683.40	2244001.87	Картометрический метод	0.1	-
8819	469685.99	2244004.29	Картометрический метод	0.1	-
8820	469688.56	2244006.79	Картометрический метод	0.1	-
8821	469691.13	2244009.42	Картометрический метод	0.1	-
8822	469693.72	2244012.25	Картометрический метод	0.1	-
8823	469696.34	2244015.31	Картометрический метод	0.1	-
8824	469698.96	2244018.55	Картометрический метод	0.1	-
8825	469701.57	2244021.90	Картометрический метод	0.1	-
8826	469704.14	2244025.28	Картометрический метод	0.1	-
8811	469705.29	2244026.81	Картометрический метод	0.1	-
8827	469655.86	2243973.69	Картометрический метод	0.1	-
8828	469653.61	2243973.55	Картометрический метод	0.1	-
8829	469650.51	2243970.05	Картометрический метод	0.1	-
8830	469643.61	2243963.65	Картометрический метод	0.1	-

2. Сведения о характерных точках границ объекта

Обозначение характерных точек границ	Координаты, м		Метод определения координат характерной точки	Средняя квадратическая погрешность положения характерной точки (Mt), м	Описание обозначения точки на местности (при наличии)
	X	Y			
1	2	3	4	5	6
8831	469636.21	2243959.85	Картометрический метод	0.1	-
8832	469625.81	2243955.25	Картометрический метод	0.1	-
8833	469623.41	2243952.25	Картометрический метод	0.1	-
8834	469625.08	2243945.27	Картометрический метод	0.1	-
8835	469626.73	2243946.23	Картометрический метод	0.1	-
8836	469628.39	2243947.24	Картометрический метод	0.1	-
8837	469630.06	2243948.32	Картометрический метод	0.1	-
8838	469631.72	2243949.45	Картометрический метод	0.1	-
8839	469633.39	2243950.65	Картометрический метод	0.1	-
8840	469635.04	2243951.94	Картометрический метод	0.1	-
8841	469636.68	2243953.31	Картометрический метод	0.1	-
8842	469638.33	2243954.78	Картометрический метод	0.1	-
8843	469640.02	2243956.39	Картометрический метод	0.1	-
8844	469641.77	2243958.14	Картометрический метод	0.1	-
8845	469643.63	2243960.07	Картометрический метод	0.1	-
8846	469645.60	2243962.19	Картометрический метод	0.1	-
8847	469647.72	2243964.52	Картометрический метод	0.1	-
8848	469650.02	2243967.09	Картометрический метод	0.1	-
8849	469652.52	2243969.91	Картометрический метод	0.1	-
8850	469655.18	2243972.92	Картометрический метод	0.1	-
8827	469655.86	2243973.69	Картометрический метод	0.1	-
8851	469470.62	2243850.54	Картометрический метод	0.1	-
8852	469466.25	2243850.13	Картометрический метод	0.1	-
8853	469454.69	2243845.78	Картометрический метод	0.1	-
8854	469451.06	2243839.28	Картометрический метод	0.1	-

2. Сведения о характерных точках границ объекта

Обозначение характерных точек границ	Координаты, м		Метод определения координат характерной точки	Средняя квадратическая погрешность положения характерной точки (Mt), м	Описание обозначения точки на местности (при наличии)
	X	Y			
1	2	3	4	5	6
8855	469446.26	2243827.15	Картометрический метод	0.1	-
8856	469434.20	2243814.97	Картометрический метод	0.1	-
8857	469430.67	2243812.97	Картометрический метод	0.1	-
8858	469429.97	2243809.17	Картометрический метод	0.1	-
8859	469426.07	2243806.77	Картометрический метод	0.1	-
8860	469417.77	2243806.57	Картометрический метод	0.1	-
8861	469409.77	2243802.27	Картометрический метод	0.1	-
8862	469397.17	2243791.87	Картометрический метод	0.1	-
8863	469383.27	2243780.47	Картометрический метод	0.1	-
8864	469374.97	2243775.57	Картометрический метод	0.1	-
8865	469365.17	2243769.17	Картометрический метод	0.1	-
8866	469362.57	2243764.57	Картометрический метод	0.1	-
8867	469358.77	2243761.97	Картометрический метод	0.1	-
8868	469354.37	2243761.52	Картометрический метод	0.1	-
8869	469353.17	2243761.62	Картометрический метод	0.1	-
8870	469351.17	2243762.62	Картометрический метод	0.1	-
8871	469348.47	2243762.82	Картометрический метод	0.1	-
8872	469344.97	2243762.12	Картометрический метод	0.1	-
8873	469342.17	2243760.32	Картометрический метод	0.1	-
8874	469338.87	2243760.02	Картометрический метод	0.1	-
8875	469337.47	2243758.02	Картометрический метод	0.1	-
8876	469337.27	2243754.52	Картометрический метод	0.1	-
8877	469332.07	2243752.22	Картометрический метод	0.1	-
8878	469329.27	2243749.82	Картометрический метод	0.1	-
8879	469329.27	2243745.22	Картометрический метод	0.1	-

2. Сведения о характерных точках границ объекта

Обозначение характерных точек границ	Координаты, м		Метод определения координат характерной точки	Средняя квадратическая погрешность положения характерной точки (Mt), м	Описание обозначения точки на местности (при наличии)
	X	Y			
1	2	3	4	5	6
8880	469324.27	2243743.42	Картометрический метод	0.1	-
8881	469317.07	2243735.02	Картометрический метод	0.1	-
8882	469306.47	2243722.82	Картометрический метод	0.1	-
8883	469304.67	2243717.82	Картометрический метод	0.1	-
8884	469298.59	2243708.85	Картометрический метод	0.1	-
8885	469295.74	2243706.34	Картометрический метод	0.1	-
8886	469279.82	2243684.69	Картометрический метод	0.1	-
8887	469266.81	2243656.48	Картометрический метод	0.1	-
8888	469266.13	2243641.31	Картометрический метод	0.1	-
8889	469267.24	2243638.88	Картометрический метод	0.1	-
8890	469267.75	2243643.25	Картометрический метод	0.1	-
8891	469267.85	2243644.00	Картометрический метод	0.1	-
8892	469267.97	2243644.76	Картометрический метод	0.1	-
8893	469268.09	2243645.51	Картометрический метод	0.1	-
8894	469268.63	2243648.68	Картометрический метод	0.1	-
8895	469269.18	2243651.84	Картометрический метод	0.1	-
8896	469269.74	2243655.01	Картометрический метод	0.1	-
8897	469271.29	2243661.69	Картометрический метод	0.1	-
8898	469273.48	2243668.19	Картометрический метод	0.1	-
8899	469276.30	2243674.45	Картометрический метод	0.1	-
8900	469280.42	2243681.74	Картометрический метод	0.1	-
8901	469285.12	2243688.68	Картометрический метод	0.1	-
8902	469290.36	2243695.22	Картометрический метод	0.1	-
8903	469300.30	2243705.84	Картометрический метод	0.1	-
8904	469302.10	2243708.08	Картометрический метод	0.1	-

2. Сведения о характерных точках границ объекта

Обозначение характерных точек границ	Координаты, м		Метод определения координат характерной точки	Средняя квадратическая погрешность положения характерной точки (Mt), м	Описание обозначения точки на местности (при наличии)
	X	Y			
1	2	3	4	5	6
8905	469303.93	2243710.29	Картометрический метод	0.1	-
8906	469305.83	2243712.48	Картометрический метод	0.1	-
8907	469307.79	2243714.67	Картометрический метод	0.1	-
8908	469309.86	2243716.88	Картометрический метод	0.1	-
8909	469312.05	2243719.13	Картометрический метод	0.1	-
8910	469314.38	2243721.42	Картометрический метод	0.1	-
8911	469316.87	2243723.78	Картометрический метод	0.1	-
8912	469319.48	2243726.17	Картометрический метод	0.1	-
8913	469322.17	2243728.55	Картометрический метод	0.1	-
8914	469324.90	2243730.90	Картометрический метод	0.1	-
8915	469327.63	2243733.17	Картометрический метод	0.1	-
8916	469330.31	2243735.34	Картометрический метод	0.1	-
8917	469332.91	2243737.35	Картометрический метод	0.1	-
8918	469335.38	2243739.19	Картометрический метод	0.1	-
8919	469337.68	2243740.81	Картометрический метод	0.1	-
8920	469339.84	2243742.25	Картометрический метод	0.1	-
8921	469341.87	2243743.54	Картометрический метод	0.1	-
8922	469343.78	2243744.71	Картометрический метод	0.1	-
8923	469345.61	2243745.79	Картометрический метод	0.1	-
8924	469347.36	2243746.82	Картометрический метод	0.1	-
8925	469349.07	2243747.84	Картометрический метод	0.1	-
8926	469350.74	2243748.86	Картометрический метод	0.1	-
8927	469352.40	2243749.93	Картометрический метод	0.1	-
8928	469354.04	2243751.04	Картометрический метод	0.1	-
8929	469355.65	2243752.18	Картометрический метод	0.1	-

2. Сведения о характерных точках границ объекта

Обозначение характерных точек границ	Координаты, м		Метод определения координат характерной точки	Средняя квадратическая погрешность положения характерной точки (Mt), м	Описание обозначения точки на местности (при наличии)
	X	Y			
1	2	3	4	5	6
8930	469357.23	2243753.35	Картометрический метод	0.1	-
8931	469358.77	2243754.53	Картометрический метод	0.1	-
8932	469360.27	2243755.72	Картометрический метод	0.1	-
8933	469361.71	2243756.91	Картометрический метод	0.1	-
8934	469363.09	2243758.09	Картометрический метод	0.1	-
8935	469364.40	2243759.26	Картометрический метод	0.1	-
8936	469365.66	2243760.42	Картометрический метод	0.1	-
8937	469366.90	2243761.61	Картометрический метод	0.1	-
8938	469368.13	2243762.81	Картометрический метод	0.1	-
8939	469369.37	2243764.07	Картометрический метод	0.1	-
8940	469370.65	2243765.37	Картометрический метод	0.1	-
8941	469370.82	2243765.56	Картометрический метод	0.1	-
8942	469371.98	2243766.76	Картометрический метод	0.1	-
8943	469373.39	2243768.22	Картометрический метод	0.1	-
8944	469374.89	2243769.79	Картометрический метод	0.1	-
8945	469376.49	2243771.44	Картометрический метод	0.1	-
8946	469378.21	2243773.16	Картометрический метод	0.1	-
8947	469380.04	2243774.95	Картометрический метод	0.1	-
8948	469382.01	2243776.78	Картометрический метод	0.1	-
8949	469384.11	2243778.64	Картометрический метод	0.1	-
8950	469386.35	2243780.52	Картометрический метод	0.1	-
8951	469388.75	2243782.40	Картометрический метод	0.1	-
8952	469391.30	2243784.27	Картометрический метод	0.1	-
8953	469393.98	2243786.12	Картометрический метод	0.1	-
8954	469396.75	2243787.92	Картометрический метод	0.1	-

2. Сведения о характерных точках границ объекта

Обозначение характерных точек границ	Координаты, м		Метод определения координат характерной точки	Средняя квадратическая погрешность положения характерной точки (Mt), м	Описание обозначения точки на местности (при наличии)
	X	Y			
1	2	3	4	5	6
8955	469399.59	2243789.68	Картометрический метод	0.1	-
8956	469402.46	2243791.36	Картометрический метод	0.1	-
8957	469404.04	2243792.24	Картометрический метод	0.1	-
8958	469405.34	2243792.96	Картометрический метод	0.1	-
8959	469408.18	2243794.46	Картометрический метод	0.1	-
8960	469410.97	2243795.85	Картометрический метод	0.1	-
8961	469413.67	2243797.12	Картометрический метод	0.1	-
8962	469416.29	2243798.28	Картометрический метод	0.1	-
8963	469418.84	2243799.37	Картометрический метод	0.1	-
8964	469421.33	2243800.42	Картометрический метод	0.1	-
8965	469423.78	2243801.43	Картометрический метод	0.1	-
8966	469426.20	2243802.45	Картометрический метод	0.1	-
8967	469428.61	2243803.50	Картометрический метод	0.1	-
8968	469431.01	2243804.60	Картометрический метод	0.1	-
8969	469433.41	2243805.77	Картометрический метод	0.1	-
8970	469435.44	2243806.83	Картометрический метод	0.1	-
8971	469453.98	2243838.32	Картометрический метод	0.1	-
8972	469460.29	2243837.99	Картометрический метод	0.1	-
8973	469460.78	2243839.08	Картометрический метод	0.1	-
8974	469461.35	2243840.23	Картометрический метод	0.1	-
8975	469461.99	2243841.37	Картометрический метод	0.1	-
8976	469462.70	2243842.50	Картометрический метод	0.1	-
8977	469463.47	2243843.61	Картометрический метод	0.1	-
8978	469464.32	2243844.72	Картометрический метод	0.1	-
8979	469465.24	2243845.80	Картометрический метод	0.1	-

2. Сведения о характерных точках границ объекта

Обозначение характерных точек границ	Координаты, м		Метод определения координат характерной точки	Средняя квадратическая погрешность положения характерной точки (Mt), м	Описание обозначения точки на местности (при наличии)
	X	Y			
1	2	3	4	5	6
8980	469466.23	2243846.86	Картометрический метод	0.1	-
8981	469467.30	2243847.90	Картометрический метод	0.1	-
8982	469468.43	2243848.89	Картометрический метод	0.1	-
8983	469469.63	2243849.84	Картометрический метод	0.1	-
8851	469470.62	2243850.54	Картометрический метод	0.1	-
8984	469408.47	2243848.47	Картометрический метод	0.1	-
8985	469408.17	2243850.37	Картометрический метод	0.1	-
8986	469404.37	2243852.97	Картометрический метод	0.1	-
8987	469398.67	2243851.67	Картометрический метод	0.1	-
8988	469390.77	2243846.37	Картометрический метод	0.1	-
8989	469390.37	2243836.27	Картометрический метод	0.1	-
8990	469386.47	2243832.37	Картометрический метод	0.1	-
8991	469381.87	2243831.97	Картометрический метод	0.1	-
8992	469374.77	2243828.47	Картометрический метод	0.1	-
8993	469369.07	2243828.47	Картометрический метод	0.1	-
8994	469364.47	2243830.67	Картометрический метод	0.1	-
8995	469353.57	2243830.32	Картометрический метод	0.1	-
8996	469349.97	2243829.32	Картометрический метод	0.1	-
8997	469339.37	2243831.52	Картометрический метод	0.1	-
8998	469329.37	2243829.32	Картометрический метод	0.1	-
8999	469321.97	2243822.52	Картометрический метод	0.1	-
9000	469318.57	2243814.72	Картометрический метод	0.1	-
9001	469288.75	2243812.39	Картометрический метод	0.1	-
9002	469287.42	2243811.04	Картометрический метод	0.1	-
9003	469286.02	2243809.69	Картометрический метод	0.1	-

2. Сведения о характерных точках границ объекта

Обозначение характерных точек границ	Координаты, м		Метод определения координат характерной точки	Средняя квадратическая погрешность положения характерной точки (Mt), м	Описание обозначения точки на местности (при наличии)
	X	Y			
1	2	3	4	5	6
9004	469284.56	2243808.34	Картометрический метод	0.1	-
9005	469283.03	2243806.98	Картометрический метод	0.1	-
9006	469281.44	2243805.62	Картометрический метод	0.1	-
9007	469279.77	2243804.25	Картометрический метод	0.1	-
9008	469278.04	2243802.87	Картометрический метод	0.1	-
9009	469276.24	2243801.47	Картометрический метод	0.1	-
9010	469274.37	2243800.06	Картометрический метод	0.1	-
9011	469272.46	2243798.63	Картометрический метод	0.1	-
9012	469266.57	2243786.92	Картометрический метод	0.1	-
9013	469257.57	2243744.72	Картометрический метод	0.1	-
9014	469252.97	2243736.92	Картометрический метод	0.1	-
9015	469243.97	2243725.32	Картометрический метод	0.1	-
9016	469235.77	2243708.92	Картометрический метод	0.1	-
9017	469237.27	2243703.62	Картометрический метод	0.1	-
9018	469237.37	2243697.62	Картометрический метод	0.1	-
9019	469234.07	2243692.02	Картометрический метод	0.1	-
9020	469231.47	2243685.42	Картометрический метод	0.1	-
9021	469231.17	2243680.42	Картометрический метод	0.1	-
9022	469232.87	2243678.52	Картометрический метод	0.1	-
9023	469234.27	2243676.72	Картометрический метод	0.1	-
9024	469240.07	2243678.92	Картометрический метод	0.1	-
9025	469245.17	2243677.12	Картометрический метод	0.1	-
9026	469247.67	2243677.52	Картометрический метод	0.1	-
9027	469251.86	2243677.56	Картометрический метод	0.1	-
9028	469253.29	2243679.03	Картометрический метод	0.1	-

2. Сведения о характерных точках границ объекта

Обозначение характерных точек границ	Координаты, м		Метод определения координат характерной точки	Средняя квадратическая погрешность положения характерной точки (Mt), м	Описание обозначения точки на местности (при наличии)
	X	Y			
1	2	3	4	5	6
9029	469254.53	2243680.35	Картометрический метод	0.1	-
9030	469255.59	2243681.53	Картометрический метод	0.1	-
9031	469256.50	2243682.59	Картометрический метод	0.1	-
9032	469257.28	2243683.55	Картометрический метод	0.1	-
9033	469257.95	2243684.43	Картометрический метод	0.1	-
9034	469258.54	2243685.26	Картометрический метод	0.1	-
9035	469259.05	2243686.04	Картометрический метод	0.1	-
9036	469259.51	2243686.78	Картометрический метод	0.1	-
9037	469259.93	2243687.50	Картометрический метод	0.1	-
9038	469260.31	2243688.20	Картометрический метод	0.1	-
9039	469260.66	2243688.87	Картометрический метод	0.1	-
9040	469261.00	2243689.54	Картометрический метод	0.1	-
9041	469261.34	2243690.20	Картометрический метод	0.1	-
9042	469261.68	2243690.86	Картометрический метод	0.1	-
9043	469262.03	2243691.53	Картометрический метод	0.1	-
9044	469262.40	2243692.20	Картометрический метод	0.1	-
9045	469262.77	2243692.89	Картометрический метод	0.1	-
9046	469263.17	2243693.61	Картометрический метод	0.1	-
9047	469263.57	2243694.35	Картометрический метод	0.1	-
9048	469263.98	2243695.13	Картометрический метод	0.1	-
9049	469264.39	2243695.95	Картометрический метод	0.1	-
9050	469264.82	2243696.81	Картометрический метод	0.1	-
9051	469265.26	2243697.73	Картометрический метод	0.1	-
9052	469265.72	2243698.71	Картометрический метод	0.1	-
9053	469266.22	2243699.77	Картометрический метод	0.1	-

2. Сведения о характерных точках границ объекта

Обозначение характерных точек границ	Координаты, м		Метод определения координат характерной точки	Средняя квадратическая погрешность положения характерной точки (Mt), м	Описание обозначения точки на местности (при наличии)
	X	Y			
1	2	3	4	5	6
9054	469266.78	2243700.91	Картометрический метод	0.1	-
9055	469267.41	2243702.16	Картометрический метод	0.1	-
9056	469268.14	2243703.53	Картометрический метод	0.1	-
9057	469268.98	2243705.02	Картометрический метод	0.1	-
9058	469269.95	2243706.64	Картометрический метод	0.1	-
9059	469271.06	2243708.42	Картометрический метод	0.1	-
9060	469272.29	2243710.31	Картометрический метод	0.1	-
9061	469273.62	2243712.29	Картометрический метод	0.1	-
9062	469275.03	2243714.33	Картометрический метод	0.1	-
9063	469276.48	2243716.38	Картометрический метод	0.1	-
9064	469277.96	2243718.43	Картометрический метод	0.1	-
9065	469279.44	2243720.43	Картометрический метод	0.1	-
9066	469280.90	2243722.36	Картометрический метод	0.1	-
9067	469282.31	2243724.18	Картометрический метод	0.1	-
9068	469283.69	2243725.92	Картометрический метод	0.1	-
9069	469285.06	2243727.57	Картометрический метод	0.1	-
9070	469286.41	2243729.17	Картометрический метод	0.1	-
9071	469287.78	2243730.73	Картометрический метод	0.1	-
9072	469289.16	2243732.25	Картометрический метод	0.1	-
9073	469290.58	2243733.77	Картометрический метод	0.1	-
9074	469292.05	2243735.29	Картометрический метод	0.1	-
9075	469293.57	2243736.83	Картометрический метод	0.1	-
9076	469295.15	2243738.39	Картометрический метод	0.1	-
9077	469296.77	2243739.96	Картометрический метод	0.1	-
9078	469298.43	2243741.54	Картометрический метод	0.1	-

2. Сведения о характерных точках границ объекта

Обозначение характерных точек границ	Координаты, м		Метод определения координат характерной точки	Средняя квадратическая погрешность положения характерной точки (Mt), м	Описание обозначения точки на местности (при наличии)
	X	Y			
1	2	3	4	5	6
9079	469300.11	2243743.13	Картометрический метод	0.1	-
9080	469301.81	2243744.73	Картометрический метод	0.1	-
9081	469303.51	2243746.33	Картометрический метод	0.1	-
9082	469305.22	2243747.92	Картометрический метод	0.1	-
9083	469306.91	2243749.52	Картометрический метод	0.1	-
9084	469308.58	2243751.10	Картометрический метод	0.1	-
9085	469310.23	2243752.67	Картометрический метод	0.1	-
9086	469311.83	2243754.24	Картометрический метод	0.1	-
9087	469313.39	2243755.79	Картометрический метод	0.1	-
9088	469314.89	2243757.33	Картометрический метод	0.1	-
9089	469316.32	2243758.85	Картометрический метод	0.1	-
9090	469317.67	2243760.36	Картометрический метод	0.1	-
9091	469318.94	2243761.85	Картометрический метод	0.1	-
9092	469320.14	2243763.31	Картометрический метод	0.1	-
9093	469321.27	2243764.76	Картометрический метод	0.1	-
9094	469322.33	2243766.19	Картометрический метод	0.1	-
9095	469323.36	2243767.59	Картометрический метод	0.1	-
9096	469324.34	2243768.98	Картометрический метод	0.1	-
9097	469325.29	2243770.34	Картометрический метод	0.1	-
9098	469326.22	2243771.67	Картометрический метод	0.1	-
9099	469327.14	2243772.98	Картометрический метод	0.1	-
9100	469328.06	2243774.27	Картометрический метод	0.1	-
9101	469328.97	2243775.54	Картометрический метод	0.1	-
9102	469329.88	2243776.78	Картометрический метод	0.1	-
9103	469330.80	2243778.00	Картометрический метод	0.1	-

2. Сведения о характерных точках границ объекта

Обозначение характерных точек границ	Координаты, м		Метод определения координат характерной точки	Средняя квадратическая погрешность положения характерной точки (Mt), м	Описание обозначения точки на местности (при наличии)
	X	Y			
1	2	3	4	5	6
9104	469331.72	2243779.20	Картометрический метод	0.1	-
9105	469332.66	2243780.38	Картометрический метод	0.1	-
9106	469333.62	2243781.54	Картометрический метод	0.1	-
9107	469334.60	2243782.68	Картометрический метод	0.1	-
9108	469335.60	2243783.80	Картометрический метод	0.1	-
9109	469336.63	2243784.88	Картометрический метод	0.1	-
9110	469337.68	2243785.94	Картометрический метод	0.1	-
9111	469338.77	2243786.96	Картометрический метод	0.1	-
9112	469339.89	2243787.95	Картометрический метод	0.1	-
9113	469341.05	2243788.89	Картометрический метод	0.1	-
9114	469342.25	2243789.78	Картометрический метод	0.1	-
9115	469343.49	2243790.63	Картометрический метод	0.1	-
9116	469344.78	2243791.44	Картометрический метод	0.1	-
9117	469346.12	2243792.23	Картометрический метод	0.1	-
9118	469347.53	2243793.02	Картометрический метод	0.1	-
9119	469349.01	2243793.81	Картометрический метод	0.1	-
9120	469350.56	2243794.62	Картометрический метод	0.1	-
9121	469352.20	2243795.47	Картометрический метод	0.1	-
9122	469353.92	2243796.37	Картометрический метод	0.1	-
9123	469355.74	2243797.33	Картометрический метод	0.1	-
9124	469357.63	2243798.35	Картометрический метод	0.1	-
9125	469359.57	2243799.41	Картометрический метод	0.1	-
9126	469361.53	2243800.51	Картометрический метод	0.1	-
9127	469363.49	2243801.64	Картометрический метод	0.1	-
9128	469365.43	2243802.79	Картометрический метод	0.1	-

2. Сведения о характерных точках границ объекта

Обозначение характерных точек границ	Координаты, м		Метод определения координат характерной точки	Средняя квадратическая погрешность положения характерной точки (Mt), м	Описание обозначения точки на местности (при наличии)
	X	Y			
1	2	3	4	5	6
9129	469367.32	2243803.94	Картометрический метод	0.1	-
9130	469369.13	2243805.10	Картометрический метод	0.1	-
9131	469370.85	2243806.26	Картометрический метод	0.1	-
9132	469370.98	2243806.35	Картометрический метод	0.1	-
9133	469372.49	2243807.41	Картометрический метод	0.1	-
9134	469374.03	2243808.56	Картометрический метод	0.1	-
9135	469375.51	2243809.73	Картометрический метод	0.1	-
9136	469376.91	2243810.91	Картометрический метод	0.1	-
9137	469378.25	2243812.12	Картометрический метод	0.1	-
9138	469379.53	2243813.36	Картометрический метод	0.1	-
9139	469380.76	2243814.64	Картометрический метод	0.1	-
9140	469381.95	2243815.96	Картометрический метод	0.1	-
9141	469383.11	2243817.32	Картометрический метод	0.1	-
9142	469384.27	2243818.74	Картометрический метод	0.1	-
9143	469385.43	2243820.20	Картометрический метод	0.1	-
9144	469386.62	2243821.73	Картометрический метод	0.1	-
9145	469387.84	2243823.31	Картометрический метод	0.1	-
9146	469389.13	2243824.96	Картометрический метод	0.1	-
9147	469390.49	2243826.68	Картометрический метод	0.1	-
9148	469391.94	2243828.46	Картометрический метод	0.1	-
9149	469393.47	2243830.30	Картометрический метод	0.1	-
9150	469395.08	2243832.19	Картометрический метод	0.1	-
8984	469408.47	2243848.47	Картометрический метод	0.1	-
9151	469286.69	2243510.24	Картометрический метод	0.1	-
9152	469286.33	2243512.64	Картометрический метод	0.1	-

2. Сведения о характерных точках границ объекта

Обозначение характерных точек границ	Координаты, м		Метод определения координат характерной точки	Средняя квадратическая погрешность положения характерной точки (Mt), м	Описание обозначения точки на местности (при наличии)
	X	Y			
1	2	3	4	5	6
9153	469285.70	2243518.68	Картометрический метод	0.1	-
9154	469285.43	2243522.99	Картометрический метод	0.1	-
9155	469285.31	2243527.30	Картометрический метод	0.1	-
9156	469285.34	2243531.61	Картометрический метод	0.1	-
9157	469285.34	2243534.89	Картометрический метод	0.1	-
9158	469285.19	2243538.17	Картометрический метод	0.1	-
9159	469284.90	2243541.43	Картометрический метод	0.1	-
9160	469284.28	2243546.06	Картометрический метод	0.1	-
9161	469283.50	2243551.06	Картометрический метод	0.1	-
9162	469282.71	2243556.05	Картометрический метод	0.1	-
9163	469281.89	2243561.04	Картометрический метод	0.1	-
9164	469279.46	2243572.76	Картометрический метод	0.1	-
9165	469276.12	2243584.24	Картометрический метод	0.1	-
9166	469271.87	2243595.43	Картометрический метод	0.1	-
9167	469270.09	2243600.15	Картометрический метод	0.1	-
9168	469271.07	2243592.82	Картометрический метод	0.1	-
9169	469274.47	2243583.12	Картометрический метод	0.1	-
9170	469275.37	2243576.42	Картометрический метод	0.1	-
9171	469276.47	2243569.42	Картометрический метод	0.1	-
9172	469278.47	2243564.02	Картометрический метод	0.1	-
9173	469280.47	2243555.82	Картометрический метод	0.1	-
9174	469282.57	2243548.22	Картометрический метод	0.1	-
9175	469282.47	2243540.92	Картометрический метод	0.1	-
9176	469277.87	2243539.12	Картометрический метод	0.1	-
9177	469276.97	2243535.82	Картометрический метод	0.1	-

2. Сведения о характерных точках границ объекта

Обозначение характерных точек границ	Координаты, м		Метод определения координат характерной точки	Средняя квадратическая погрешность положения характерной точки (Mt), м	Описание обозначения точки на местности (при наличии)
	X	Y			
1	2	3	4	5	6
9178	469277.37	2243527.82	Картометрический метод	0.1	-
9179	469280.77	2243519.72	Картометрический метод	0.1	-
9151	469286.69	2243510.24	Картометрический метод	0.1	-
9180	469304.32	2243460.55	Картометрический метод	0.1	-
9181	469303.69	2243462.58	Картометрический метод	0.1	-
9182	469302.36	2243466.74	Картометрический метод	0.1	-
9183	469300.86	2243471.27	Картометрический метод	0.1	-
9184	469299.97	2243473.56	Картометрический метод	0.1	-
9185	469298.89	2243475.77	Картометрический метод	0.1	-
9186	469297.62	2243477.87	Картометрический метод	0.1	-
9187	469295.84	2243480.73	Картометрический метод	0.1	-
9188	469294.25	2243483.70	Картометрический метод	0.1	-
9189	469292.85	2243486.77	Картометрический метод	0.1	-
9190	469294.17	2243480.82	Картометрический метод	0.1	-
9191	469298.12	2243471.82	Картометрический метод	0.1	-
9192	469302.02	2243463.92	Картометрический метод	0.1	-
9180	469304.32	2243460.55	Картометрический метод	0.1	-
9193	469362.21	2243291.29	Картометрический метод	0.1	-
9194	469336.64	2243328.10	Картометрический метод	0.1	-
9195	469315.95	2243352.38	Картометрический метод	0.1	-
9196	469302.55	2243368.78	Картометрический метод	0.1	-
9197	469286.55	2243391.88	Картометрический метод	0.1	-
9198	469278.08	2243408.46	Картометрический метод	0.1	-
9199	469274.18	2243411.60	Картометрический метод	0.1	-
9200	469276.75	2243406.73	Картометрический метод	0.1	-

2. Сведения о характерных точках границ объекта

Обозначение характерных точек границ	Координаты, м		Метод определения координат характерной точки	Средняя квадратическая погрешность положения характерной точки (Mt), м	Описание обозначения точки на местности (при наличии)
	X	Y			
1	2	3	4	5	6
9201	469279.47	2243401.75	Картометрический метод	0.1	-
9202	469282.34	2243396.67	Картометрический метод	0.1	-
9203	469285.36	2243391.53	Картометрический метод	0.1	-
9204	469288.53	2243386.34	Картометрический метод	0.1	-
9205	469291.84	2243381.13	Картометрический метод	0.1	-
9206	469295.29	2243375.94	Картометрический метод	0.1	-
9207	469298.86	2243370.77	Картометрический метод	0.1	-
9208	469302.51	2243365.66	Картометрический метод	0.1	-
9209	469306.21	2243360.62	Картометрический метод	0.1	-
9210	469309.91	2243355.68	Картометрический метод	0.1	-
9211	469313.60	2243350.85	Картометрический метод	0.1	-
9212	469317.23	2243346.17	Картометрический метод	0.1	-
9213	469320.77	2243341.64	Картометрический метод	0.1	-
9214	469324.19	2243337.29	Картометрический метод	0.1	-
9215	469327.51	2243333.12	Картометрический метод	0.1	-
9216	469330.72	2243329.09	Картометрический метод	0.1	-
9217	469333.84	2243325.21	Картометрический метод	0.1	-
9218	469336.89	2243321.46	Картометрический метод	0.1	-
9219	469339.88	2243317.82	Картометрический метод	0.1	-
9220	469342.81	2243314.29	Картометрический метод	0.1	-
9221	469345.71	2243310.84	Картометрический метод	0.1	-
9222	469348.57	2243307.47	Картометрический метод	0.1	-
9223	469351.39	2243304.16	Картометрический метод	0.1	-
9224	469354.18	2243300.90	Картометрический метод	0.1	-
9225	469356.91	2243297.67	Картометрический метод	0.1	-

2. Сведения о характерных точках границ объекта

Обозначение характерных точек границ	Координаты, м		Метод определения координат характерной точки	Средняя квадратическая погрешность положения характерной точки (Mt), м	Описание обозначения точки на местности (при наличии)
	X	Y			
1	2	3	4	5	6
9226	469359.59	2243294.47	Картометрический метод	0.1	-
9193	469362.21	2243291.29	Картометрический метод	0.1	-
9227	469521.72	2243214.53	Картометрический метод	0.1	-
9228	469498.89	2243231.92	Картометрический метод	0.1	-
9229	469495.79	2243234.66	Картометрический метод	0.1	-
9230	469486.66	2243242.75	Картометрический метод	0.1	-
9231	469465.21	2243261.76	Картометрический метод	0.1	-
9232	469452.45	2243273.06	Картометрический метод	0.1	-
9233	469430.53	2243304.00	Картометрический метод	0.1	-
9234	469418.19	2243320.71	Картометрический метод	0.1	-
9235	469415.46	2243323.87	Картометрический метод	0.1	-
9236	469412.87	2243327.02	Картометрический метод	0.1	-
9237	469410.20	2243330.27	Картометрический метод	0.1	-
9238	469407.27	2243333.71	Картометрический метод	0.1	-
9239	469403.97	2243337.44	Картометрический метод	0.1	-
9240	469400.20	2243341.51	Картометрический метод	0.1	-
9241	469395.86	2243345.98	Картометрический метод	0.1	-
9242	469390.92	2243350.88	Картометрический метод	0.1	-
9243	469385.59	2243356.09	Картометрический метод	0.1	-
9244	469382.85	2243358.75	Картометрический метод	0.1	-
9245	469377.40	2243364.08	Картометрический метод	0.1	-
9246	469372.20	2243369.28	Картометрический метод	0.1	-
9247	469367.33	2243374.32	Картометрический метод	0.1	-
9248	469362.74	2243379.27	Картометрический метод	0.1	-
9249	469358.35	2243384.20	Картометрический метод	0.1	-

2. Сведения о характерных точках границ объекта

Обозначение характерных точек границ	Координаты, м		Метод определения координат характерной точки	Средняя квадратическая погрешность положения характерной точки (Mt), м	Описание обозначения точки на местности (при наличии)
	X	Y			
1	2	3	4	5	6
9250	469354.08	2243389.20	Картометрический метод	0.1	-
9251	469349.86	2243394.39	Картометрический метод	0.1	-
9252	469345.24	2243400.44	Картометрический метод	0.1	-
9253	469330.07	2243415.75	Картометрический метод	0.1	-
9254	469325.97	2243420.72	Картометрический метод	0.1	-
9255	469324.13	2243423.19	Картометрический метод	0.1	-
9256	469322.12	2243425.88	Картометрический метод	0.1	-
9257	469318.53	2243431.22	Картометрический метод	0.1	-
9258	469317.79	2243432.39	Картометрический метод	0.1	-
9259	469316.31	2243434.72	Картометрический метод	0.1	-
9260	469315.14	2243436.50	Картометрический метод	0.1	-
9261	469312.91	2243439.73	Картометрический метод	0.1	-
9262	469310.60	2243443.23	Картометрический метод	0.1	-
9263	469308.64	2243446.80	Картометрический метод	0.1	-
9264	469311.07	2243438.42	Картометрический метод	0.1	-
9265	469326.57	2243409.02	Картометрический метод	0.1	-
9266	469331.77	2243400.62	Картометрический метод	0.1	-
9267	469338.77	2243390.72	Картометрический метод	0.1	-
9268	469343.47	2243387.42	Картометрический метод	0.1	-
9269	469345.97	2243383.72	Картометрический метод	0.1	-
9270	469351.07	2243380.22	Картометрический метод	0.1	-
9271	469354.87	2243377.12	Картометрический метод	0.1	-
9272	469361.74	2243372.56	Картометрический метод	0.1	-
9273	469376.62	2243358.80	Картометрический метод	0.1	-
9274	469383.67	2243351.63	Картометрический метод	0.1	-

2. Сведения о характерных точках границ объекта

Обозначение характерных точек границ	Координаты, м		Метод определения координат характерной точки	Средняя квадратическая погрешность положения характерной точки (Mt), м	Описание обозначения точки на местности (при наличии)
	X	Y			
1	2	3	4	5	6
9275	469392.27	2243339.32	Картометрический метод	0.1	-
9276	469400.87	2243327.32	Картометрический метод	0.1	-
9277	469411.38	2243323.41	Картометрический метод	0.1	-
9278	469438.81	2243285.09	Картометрический метод	0.1	-
9279	469443.12	2243277.97	Картометрический метод	0.1	-
9280	469443.97	2243275.02	Картометрический метод	0.1	-
9281	469460.77	2243256.82	Картометрический метод	0.1	-
9282	469470.17	2243247.82	Картометрический метод	0.1	-
9283	469478.77	2243241.82	Картометрический метод	0.1	-
9284	469488.77	2243235.42	Картометрический метод	0.1	-
9285	469495.77	2243230.02	Картометрический метод	0.1	-
9286	469504.97	2243222.02	Картометрический метод	0.1	-
9227	469521.72	2243214.53	Картометрический метод	0.1	-
9287	469520.22	2243134.06	Картометрический метод	0.1	-
9288	469520.09	2243145.44	Картометрический метод	0.1	-
9289	469516.33	2243149.82	Картометрический метод	0.1	-
9290	469500.47	2243155.87	Картометрический метод	0.1	-
9291	469503.64	2243153.12	Картометрический метод	0.1	-
9292	469506.60	2243150.37	Картометрический метод	0.1	-
9293	469509.33	2243147.62	Картометрический метод	0.1	-
9294	469511.83	2243144.88	Картометрический метод	0.1	-
9295	469514.14	2243142.16	Картометрический метод	0.1	-
9296	469516.29	2243139.44	Картометрический метод	0.1	-
9297	469518.31	2243136.75	Картометрический метод	0.1	-
9287	469520.22	2243134.06	Картометрический метод	0.1	-

2. Сведения о характерных точках границ объекта

Обозначение характерных точек границ	Координаты, м		Метод определения координат характерной точки	Средняя квадратическая погрешность положения характерной точки (Mt), м	Описание обозначения точки на местности (при наличии)
	X	Y			
1	2	3	4	5	6
9298	469628.11	2242930.78	Картометрический метод	0.1	-
9299	469627.57	2242937.02	Картометрический метод	0.1	-
9300	469623.37	2242946.02	Картометрический метод	0.1	-
9301	469618.37	2242955.42	Картометрический метод	0.1	-
9302	469612.77	2242964.22	Картометрический метод	0.1	-
9303	469601.77	2242984.82	Картометрический метод	0.1	-
9304	469593.17	2243006.22	Картометрический метод	0.1	-
9305	469573.95	2243050.92	Картометрический метод	0.1	-
9306	469575.29	2243047.34	Картометрический метод	0.1	-
9307	469576.54	2243043.79	Картометрический метод	0.1	-
9308	469577.70	2243040.30	Картометрический метод	0.1	-
9309	469578.75	2243036.93	Картометрический метод	0.1	-
9310	469579.69	2243033.68	Картометрический метод	0.1	-
9311	469580.55	2243030.54	Картометрический метод	0.1	-
9312	469581.36	2243027.46	Картометрический метод	0.1	-
9313	469582.16	2243024.41	Картометрический метод	0.1	-
9314	469582.98	2243021.34	Картометрический метод	0.1	-
9315	469583.88	2243018.22	Картометрический метод	0.1	-
9316	469584.87	2243015.01	Картометрический метод	0.1	-
9317	469586.01	2243011.67	Картометрический метод	0.1	-
9318	469587.31	2243008.17	Картометрический метод	0.1	-
9319	469588.78	2243004.53	Картометрический метод	0.1	-
9320	469590.39	2243000.77	Картометрический метод	0.1	-
9321	469592.13	2242996.93	Картометрический метод	0.1	-
9322	469593.97	2242993.03	Картометрический метод	0.1	-

2. Сведения о характерных точках границ объекта

Обозначение характерных точек границ	Координаты, м		Метод определения координат характерной точки	Средняя квадратическая погрешность положения характерной точки (Mt), м	Описание обозначения точки на местности (при наличии)
	X	Y			
1	2	3	4	5	6
9323	469595.90	2242989.10	Картометрический метод	0.1	-
9324	469597.91	2242985.16	Картометрический метод	0.1	-
9325	469599.97	2242981.25	Картометрический метод	0.1	-
9326	469602.07	2242977.37	Картометрический метод	0.1	-
9327	469604.23	2242973.50	Картометрический метод	0.1	-
9328	469606.45	2242969.57	Картометрический метод	0.1	-
9329	469608.76	2242965.54	Картометрический метод	0.1	-
9330	469611.16	2242961.35	Картометрический метод	0.1	-
9331	469613.67	2242956.95	Картометрический метод	0.1	-
9332	469616.31	2242952.29	Картометрический метод	0.1	-
9333	469619.10	2242947.32	Картометрический метод	0.1	-
9334	469622.03	2242942.01	Картометрический метод	0.1	-
9335	469625.05	2242936.46	Картометрический метод	0.1	-
9298	469628.11	2242930.78	Картометрический метод	0.1	-
9336	469685.12	2242930.12	Картометрический метод	0.1	-
9337	469680.10	2242939.77	Картометрический метод	0.1	-
9338	469674.33	2242953.78	Картометрический метод	0.1	-
9339	469674.97	2242939.82	Картометрический метод	0.1	-
9340	469680.57	2242932.62	Картометрический метод	0.1	-
9336	469685.12	2242930.12	Картометрический метод	0.1	-
9341	469703.81	2242890.17	Картометрический метод	0.1	-
9342	469700.00	2242901.50	Картометрический метод	0.1	-
9336	469685.12	2242930.12	Картометрический метод	0.1	-
9343	469685.17	2242916.62	Картометрический метод	0.1	-
9344	469694.37	2242905.42	Картометрический метод	0.1	-

2. Сведения о характерных точках границ объекта

Обозначение характерных точек границ	Координаты, м		Метод определения координат характерной точки	Средняя квадратическая погрешность положения характерной точки (Mt), м	Описание обозначения точки на местности (при наличии)
	X	Y			
1	2	3	4	5	6
9345	469698.57	2242896.82	Картометрический метод	0.1	-
9341	469703.81	2242890.17	Картометрический метод	0.1	-
9346	469641.61	2242823.95	Картометрический метод	0.1	-
9347	469679.87	2242787.15	Картометрический метод	0.1	-
9348	469675.08	2242798.26	Картометрический метод	0.1	-
9349	469666.08	2242846.11	Картометрический метод	0.1	-
9350	469663.37	2242850.15	Картометрический метод	0.1	-
9346	469641.61	2242823.95	Картометрический метод	0.1	-
9351	469763.03	2242744.50	Картометрический метод	0.1	-
9352	469754.28	2242739.86	Картометрический метод	0.1	-
9353	469747.88	2242755.96	Картометрический метод	0.1	-
9354	469739.23	2242766.76	Картометрический метод	0.1	-
9355	469719.23	2242783.26	Картометрический метод	0.1	-
9356	469714.18	2242783.21	Картометрический метод	0.1	-
9357	469710.43	2242781.46	Картометрический метод	0.1	-
9358	469708.53	2242778.26	Картометрический метод	0.1	-
9359	469708.63	2242774.61	Картометрический метод	0.1	-
9360	469710.08	2242770.16	Картометрический метод	0.1	-
9361	469712.73	2242767.46	Картометрический метод	0.1	-
9362	469709.63	2242763.13	Картометрический метод	0.1	-
9363	469713.42	2242760.14	Картометрический метод	0.1	-
9364	469731.48	2242735.07	Картометрический метод	0.1	-
9365	469715.23	2242724.16	Картометрический метод	0.1	-
9366	469728.77	2242701.08	Картометрический метод	0.1	-
9367	469746.68	2242713.99	Картометрический метод	0.1	-

2. Сведения о характерных точках границ объекта

Обозначение характерных точек границ	Координаты, м		Метод определения координат характерной точки	Средняя квадратическая погрешность положения характерной точки (Mt), м	Описание обозначения точки на местности (при наличии)
	X	Y			
1	2	3	4	5	6
9368	469786.32	2242699.10	Картометрический метод	0.1	-
9369	469795.90	2242706.21	Картометрический метод	0.1	-
9370	469788.93	2242711.77	Картометрический метод	0.1	-
9371	469782.53	2242717.38	Картометрический метод	0.1	-
9372	469775.50	2242725.19	Картометрический метод	0.1	-
9373	469773.06	2242728.51	Картометрический метод	0.1	-
9374	469770.76	2242732.71	Картометрический метод	0.1	-
9375	469769.86	2242737.68	Картометрический метод	0.1	-
9351	469763.03	2242744.50	Картометрический метод	0.1	-
9376	469765.44	2242779.25	Картометрический метод	0.1	-
9377	469760.91	2242787.55	Картометрический метод	0.1	-
9378	469757.10	2242793.76	Картометрический метод	0.1	-
9379	469761.75	2242784.41	Картометрический метод	0.1	-
9380	469764.73	2242778.74	Картометрический метод	0.1	-
9376	469765.44	2242779.25	Картометрический метод	0.1	-
9381	469810.30	2242720.46	Картометрический метод	0.1	-
9382	469803.58	2242763.08	Картометрический метод	0.1	-
9383	469794.73	2242779.25	Картометрический метод	0.1	-
9384	469775.06	2242786.18	Картометрический метод	0.1	-
9376	469765.44	2242779.25	Картометрический метод	0.1	-
9385	469774.62	2242759.94	Картометрический метод	0.1	-
9386	469782.18	2242748.63	Картометрический метод	0.1	-
9387	469792.81	2242733.84	Картометрический метод	0.1	-
9381	469810.30	2242720.46	Картометрический метод	0.1	-

3. Сведения о характерных точках части (частей) границы объекта

Обозначение характерных точек части границы	Координаты, м		Метод определения координат характерной точки	Средняя квадратическая погрешность положения характерной точки (Mt), м	Описание обозначения точки на местности (при наличии)
	X	Y			
1	2	3	4	5	6
-	-	-	-	-	-

Раздел 3

Сведения о местоположении измененных (уточненных) границ объекта

1. Система координат -

2. Сведения о характерных точках границ объекта

Обозначение характерных точек границ	Существующие координаты, м		Измененные (уточненные) координаты, м		Метод определения координат характерной точки	Средняя квадратическая погрешность положения характерной точки (Mt), м	Описание обозначения точки на местности (при наличии)
	X	Y	X	Y			
1	2	3	4	5	6	7	8
-	-	-	-	-	-	-	

3. Сведения о характерных точках части (частей) границы объекта

Обозначение характерных точек части границы	Существующие координаты, м		Измененные (уточненные) координаты, м		Метод определения координат характерной точки	Средняя квадратическая погрешность положения характерной точки (Mt), м	Описание обозначения точки на местности (при наличии)
	X	Y	X	Y			
1	2	3	4	5	6	7	8
-	-	-	-	-	-	-	